



# **PROFIL DAERAH**

## **KABUPATEN MANGGARAI TIMUR**

Tahun 2018



Dinas Komunikasi dan Informatika  
Kabupaten Manggarai Timur


## KATA PENGANTAR

Dengan memanjatkan puji dan syukur kehadiran Tuhan Yang Maha Esa, karena atas rahmat dan karuniaNya sehingga penyusunan Buku Profil Daerah Kabupaten Manggarai Timur Tahun 2018 dapat terselesaikan dengan baik. Buku Profil Daerah Kabupaten Manggarai Timur menyajikan gambaran umum tentang kondisi fisik, karakteristik sosiodemografis, kondisi sosial budaya, perekonomian daerah, sarana dan prasarana (infrastruktur), capaian pembangunan serta potensi-potensi sumber daya daerah.

Buku Profil Daerah Kabupaten Manggarai Timur Tahun 2018 disusun guna mendukung terwujudnya basis data dan informasi yang diperlukan dalam proses penyusunan perencanaan pembangunan daerah dan sebagai upaya rintisan untuk mewujudkan satu data dalam seluruh pelaksanaan kegiatan pemerintahan, pembangunan dan kemasyarakatan, serta dapat dijadikan acuan dalam mengevaluasi capaian kinerja pembangunan.

Ucapan terima kasih disampaikan kepada para pimpinan Organisasi Perangkat Daerah berserta staf, serta semua pihak yang telah membantu dalam proses penyelesaian Buku Profil Daerah ini. Kami menyadari bahwa penyajian substansi materi yang ada dalam buku ini sangatlah sederhana dan terbatas, karena itu kami mengharapkan saran masukan dan koreksi dari berbagai pihak dalam rangka untuk mencapai penyempurnaan. Semoga buku ini dapat bermanfaat bagi pembaca dan seluruh pemangku kepentingan pembangunan di Kabupaten Manggarai Timur.

**Plt.Kepala Dinas Komunikasi dan Informatika  
Kabupaten Manggarai Timur**



**DRS. NDUJUNG SEBASTIANUS**  
**NIP.19611231 199301 1 003**

# DAFTAR ISI

	Hal
<b>KATA PENGANTAR.....</b>	i
<b>DAFTAR ISI.....</b>	ii
<b>DAFTAR TABEL.....</b>	iii
 <b>BAB I. PENDAHULUAN</b>	
a. Latar Belakang.....	1
b. Dasar Hukum.....	1
c. Maksud dan Tujuan.....	2
d. Ruang Lingkup.....	2
e. Manfaat.....	3
f. Sistematika.....	3
 <b>BAB II. GAMBARAN UMUM DAERAH</b>	
I. KONDISI GEOGRAFIS DAN DEMOGRAFIS.....	4
a. Letak Wilayah.....	4
b. Luas dan Batas Wilayah.....	4
c. Geologi dan Topografi.....	4
d. Jumlah Penduduk.....	5
II. PEMERINTAHAN.....	6
a. Sejarah Kabupaten Manggarai Timur.....	6
b. Wilayah Administrasi Pemerintahan.....	6
c. Nama-Nama Bupati Manggarai Timur.....	7
d. Logo Kabupaten Manggarai Timur.....	7
e. Visi dan Misi.....	9
f. Susunan Perangkat Daerah di Kabupaten Manggarai Timur.....	10
g. Aparatur Pemerintah.....	11
III. ANGGOTA DPRD PERIODE 2014-2019.....	14
IV. KEAGAMAAN.....	14
 <b>BAB III. URUSAN PELAYANAN</b>	
<b>I. URUSAN WAJIB</b>	
1. PENDIDIKAN DAN KEBUDAYAAN.....	15
1. Jumlah Sekolah Menurut Tingkatan.....	15
2. Jumlah Guru, Peserta Didik dan Rombel pada SD, SMP dan SMA/SMK.....	16
3. Capaian Kinerja Bidang Pendidikan.....	16
2. KESEHATAN.....	18
a. Fasilitas Kesehatan.....	18
b. Sebaran Tenaga Medis.....	19
c. AKI, AKB dan Prevalensi Balita Gizi Buruk.....	20
d. Capaian Kinerja Bidang Kesehatan.....	20
3. KEPENDUDUKAN DAN PENCATATAN SIPIL.....	22
a. Penduduk Berdasarkan Jenis Kelamin.....	22
b. Penduduk Berdasarkan Kelompok Umur.....	22
c. Komposisi Penduduk Menurut Jenis Pekerjaan.....	23
d. Komposisi Penduduk Menurut Kualifikasi Pendidikan.....	24
e. Capaian Kinerja Dinas Kependudukan dan Pencatatan Sipil.....	24
4. PEKERJAAN UMUM DAN PENATAAN RUANG.....	25
1. Jalan.....	25
2. Jembatan.....	26
3. Irigasi.....	26
4. Sarana Air Bersih.....	26
5. PERTANAHAN, PERUMAHAN RAKYAT DAN KAWASAN PERMUKIMAN.....	27
6. PENANAMAN MODAL DAN PELAYANAN TERPADU SATU PINTU.....	28

7. PERDAGANGAN, KOPERASI, USAHA KECIL DAN MENENGAH.....	31
a. Koperasi.....	31
b. Usaha Mikro, Kecil dan Menengah (UMKM).....	31
c. Pasar.....	32
d. Industri Kecil dan Menengah (IKM).....	33
8. PENGENDALIAN PENDUDUK, KELUARGA BERENCANA DAN PEMBERDAYAAN PEREMPUAN DAN PERLINDUNGAN ANAK.....	35
a. Keluarga Berencana.....	35
b. Pemberdayaan Perempuan dan Perlindungan anak.....	37
9. PERHUBUNGAN.....	39
1. Perhubungan Darat.....	39
2. Perhubungan Laut.....	40
3. Perhubungan Udara.....	40
10.KOMUNIKASI DAN INFORMATIKA.....	41
1. Lembaga Penyiaran Publik Lokal (LPPL).....	41
2. Jaringan Internet.....	41
3. Tower BTS ( <i>Base Transceiver Station</i> ).....	42
11.LINGKUNGAN HIDUP.....	46
12.SOSIAL.....	48
a. Program Keluarga Harapan (PKH).....	48
b. Bantuan Beras Sejahtera (Rastra).....	48
13.TENAGA KERJA DAN TRANSMIGRASI.....	49
a. Capaian Kinerja Bidang Tenaga Kerja dan Transmigrasi.....	49
b. Pembangkit Listrik Tenaga Mikro Hydro.....	49
14.PERPUSTAKAAN DAN KEARSIPAN.....	51

## **II. URUSAN PILIHAN**

1. PERTANIAN.....	53
a. Bidang Perkebunan.....	53
b. Peternakan.....	60
c. Tanaman Pangan.....	61
2. KELAUTAN DAN PERIKANAN.....	65
1. Produksi dan Nilai Produksi Perikanan.....	65
2. Produksi per Jenis Ikan.....	65
3. Data Nelayan, Petani Ikan dan Petani Rumput Laut.....	66
4. Kelompok Nelayan.....	67
5. Unit Pembenihan Rakyat (UPR).....	69
6. Armada Penangkapan Ikan.....	71
7. Tingkat Konsumsi Ikan.....	71
3. PARIWISATA.....	72
a. Obyek Wisata di Kabupaten Manggarai Timur.....	72
b. Jumlah Kunjungan Wisatawan di Kabupaten Manggarai Timur.....	75
c. Daftar Hotel/Penginapan di Kabupaten Manggarai Timur.....	75
4. KEHUTANAN.....	76
a. Luas Kawasan Hutan Menurut Fungsi dan Kelompok Hutan.....	76
b. Luas Lahan Kritis atau Terdegradasi.....	77
c. Kawasan Hutan yang di Okupasi.....	77
d. Produksi Hasil Hutan.....	78

## **BAB IV. TINJAUAN EKONOMI KABUPATEN MANGGARAI TIMUR**

a. Struktur Ekonomi.....	79
b. Pertumbuhan Ekonomi.....	80
c. PDRB Per Kapita.....	81
d. Tingkat Kemiskinan.....	82

## **BAB V. PENUTUP..... 83**

## **LAMPIRAN**





## DAFTAR TABEL

	Hal
<b>BAB II. GAMBARAN UMUM DAERAH</b>	
II.1. Jumlah Penduduk Berdasarkan Jenis Kelamin Keadaan s/d Tahun 2017.....	5
II.2. Pembagian Wilayah Administrasi beserta Luas Wilayah per Kecamatan.....	6
II.3. Data Kecamatan beserta Jumlah Desa/Kelurahan pada masing-masing Kecamatan.....	7
II.4. PNS berdasarkan Jenis Kelamin Keadaan s/d Desember 2017 .....	12
II.5. PNS Berdasarkan Tingkat Pendidikan Keadaan s/d Desember 2017 .....	12
II.6. PNS Berdasarkan Pangkat/Golongan Keadaan s/d Desember 2017.....	12
II.7. PNS Berdasarkan Jabatan Struktural Keadaan s/d Desember 2017.....	13
II.8. Data PNS Berdasarkan Agama Keadaan s/d Desember 2017.....	13
II.9. Jumlah Anggota DPRD Periode 2014 – 2019.....	14
II.10. Data Jumlah Penganut Agama, Tempat Ibadat dan Rohaniwan/Rohaniwati Di Kabupaten Manggarai Timur Keadaan s/d Tahun 2017.....	14
<b>BAB III. URUSAN PELAYANAN</b>	
III.1. Jumlah Sekolah Menurut Tingkatan Keadaan s/d Tahun 2017.....	15
III.2. Jumlah Guru, Rombel dan Peserta Didik pada Tingkatan SD, SMP dan SMA/SMK Keadaan s/d Tahun 2017.....	16
III.3. Jumlah Peserta Ujian Nasional (UN) dan Peserta yang Lulus pada Tingkatan SD dan SMP Tahun Pelajaran 2016/2017 dan 2017/2018.....	17
III.4. Jumlah Fasilitas Kesehatan di Kabupaten Manggarai Timur Tahun 2016 dan 2017.....	19
III.5. Data Sebaran Tenaga Medis di Kabupaten Manggarai Tahun 2016 dan 2017.....	19
III.6. Angka Kematian Ibu (AKI), Angka Kematian Bayi (AKB) dan Prevalensi Balita Gizi Buruk Tahun 2016 dan 2017.....	20
III.7. Capaian Kinerja Bidang Kesehatan Tahun 2016 dan 2017.....	21
III.8. Jumlah Penduduk Berdasarkan Jenis Kelamin Keadaan s/d Tahun 2017.....	22
III.9. Jumlah Penduduk Berdasarkan Kelompok Umur Keadaan s/d Tahun 2017.....	22
III.10. Komposisi Penduduk menurut Jenis Pekerjaan Keadaan s/d Desember 2017.....	23
III.11. Komposisi Penduduk menurut Kualifikasi Pendidikan Keadaan s/d Desember 2017.....	24
III.12. Pencapaian Kinerja Pelayanan Dinas Kependudukan dan Pencatatan Sipil Tahun 2016 dan 2017.....	24
III.13. Data Kondisi Jalan Kabupaten Keadaan s/d Tahun 2017.....	25
III.14. Data Panjang Jalan Kabupaten Menurut Jenis Permukaan Tahun 2016 dan 2017.....	25
III.15. Data Daerah Irigasi di Kabupaten Manggarai Timur Keadaan s/d Tahun 2017.....	26
III.16. Data Pelayanan Air Bersih di Kabupaten Manggarai Timur Tahun 2016 dan 2017.....	26
III.17. Jumlah Aset Tanah Pemerintah Kabupaten Manggarai Timur Keadaan s/d Tahun 2017.....	27
III.18. Jumlah Penerbitan Izin dan Non Izin Tahun 2016 dan 2017.....	28

III.19.	Data Koperasi di Kabupaten Manggarai Timur Keadaan s/d Tahun 2017.....	31
III.20.	Data UMKM di Kabupaten Manggarai Timur Keadaan s/d Tahun 2017.....	32
III.21.	Data Pasar di Kabupaten Manggarai Timur Keadaan s/d Tahun 2017.....	32
III.22.	Data Industri Kecil Menengah (IKM) Tahun 2010 s/d 2017.....	33
III.23.	Jumlah Pasangan Usia Subur (PUS), Target dan Peserta KB Aktif Tahun 2017.....	35
III.24.	Target dan Realisasi Pencapaian Peserta KB Baru Tahun 2017.....	36
III.25.	Jumlah Klinik Keluarga Berencana dan Petugas Pembantu Keluarga Berencana Desa (PPKBD) Keadaan Tahun 2016 dan 2017.....	36
III.26.	Data Organisasi/Lembaga yang Menangani Pemberdayaan Perempuan Dan Perlindungan Anak di Kabupaten Manggarai Timur Keadaan s/d Tahun 2017.....	37
III.27.	Jumlah Kasus Kekerasan Terhadap Perempuan dan Anak Tahun 2016 dan 2017.....	37
III.28.	Jumlah Angkutan Darat yang Melakukan Uji Kelayakan Tahun 2016 dan 2017.....	39
III.29.	Data Sebaran Terminal di Kabupaten Manggarai Timur Keadaan s/d Tahun 2017.....	39
III.30.	Data Tambatan Perahu di Kabupaten Manggarai Timur Keadaan s/d Tahun 2017.....	40
III.31.	Data Lembaga Penyiaran Publik Lokal (LPPL) Kabupaten Manggarai Timur.....	41
III.32.	Data Utilisasi Penyediaan serta Pemanfaatan Akses Internet di Kabupaten Manggarai Timur Keadaan s/d Tahun 2017.....	42
III.33.	Data Sebaran Tower BTS di Kabupaten Manggarai Timur Keadaan s/d Tahun 2017.....	42
III.34.	Data Capaian Kinerja Bidang Lingkungan Hidup Tahun 2016 dan 2017.....	46
III.35.	Data TPS dan TPA di Kabupaten Manggarai Timur Keadaan s/d Tahun 2017.....	47
III.36.	Data Keluarga Penerima Manfaat Program Keluarga Harapan (KPM PKH) di Kabupaten Manggarai Timur Tahun 2016 dan 2017.....	48
III.37.	Realisasi Penyaluran Beras Sejahtera (Rastra) di Kabupaten Manggarai Timur Tahun 2017.....	48
III.38.	Capaian Kinerja Bidang Tenaga Kerja dan Transmigrasi Tahun 2016 dan 2017.....	49
III.39.	Data Pembangkit Listrik Tenaga Mikro Hydro (PLTMH) Keadaan s/d Tahun 2017.....	50
III.40.	Data Perpustakaan/Pondok Baca di Kabupaten Manggarai Timur.....	51
III.41.	Jumlah Pengunjung Perpustakaan Daerah Tahun 2017.....	52
III.42.	Data Produksi Kelapa di Kabupaten Manggarai Timur Tahun 2016 dan 2017.....	54
III.43.	Data Produksi Jambu Mete di Kabupaten Manggarai Timur Tahun 2016 dan 2017.....	54
III.44.	Data Produksi Kopi Arabika Tahun 2016 dan 2017.....	55
III.45.	Data Produksi Kopi Robusta Tahun 2016 dan 2017.....	55
III.46.	Data Produksi Kakao di Kabupaten Manggarai Timur Tahun 2016 dan 2017.....	56
III.47.	Data Produksi Kemiri di Kabupaten Manggarai Timur Tahun 2016 dan 2017.....	56
III.48.	Data Produksi Cengkeh di Kabupaten Manggarai Timur Tahun 2016 dan 2017.....	57
III.49.	Data Produksi Pinang di Kabupaten Manggarai Timur Tahun 2016 dan 2017.....	58
III.50.	Data Produksi Vanili di Kabupaten Manggarai Timur Tahun 2016 dan 2017.....	58
III.51.	Data Produksi Lada/Merica di Kabupaten Manggarai Timur Tahun 2016 dan 2017.....	59
III.52.	Data Produksi Tembakau di Kabupaten Manggarai Timur Tahun 2016 dan 2017.....	59

III.53.	Populasi Ternak Besar menurut Jenis Ternak Keadaan s/d Tahun 2017.....	60
III.54.	Populasi Ternak Kecil Menurut Jenis Ternak Keadaan s/d Tahun 2017.....	60
III.55.	Populasi Ternak Unggas Menurut Jenis Ternak Keadaan s/d Tahun 2017.....	61
III.56.	Luas Panen, Produksi dan Produktivitas Padi Sawah Tahun 2017.....	62
III.57.	Luas Panen, Produksi dan Produktivitas Padi Lahan Kering Tahun 2017.....	62
III.58.	Luas Panen, Produksi dan Produktivitas Kacang Tanah Tahun 2017.....	62
III.59.	Luas Panen, Produksi dan Produktivitas Jagung Tahun 2017.....	63
III.60.	Luas Panen, Produksi dan Produktivitas Kedelai Tahun 2017.....	63
III.61.	Luas Panen, Produksi Produktivitas Kacang Hijau Tahun 2017.....	63
III.62.	Luas Panen, Produksi dan Produktivitas Ubi Kayu Tahun 2017.....	64
III.63.	Luas Panen, Produksi dan Produktivitas Ubi Jalar Tahun 2017.....	64
III.64.	Data Poduksi Perikanan dan Nilai Produksi Perikanan Tahun 2016 dan 2017.....	65
III.65.	Data Produksi per Jenis Ikan di Kabupaten Manggarai Timur Tahun 2016 dan 2017.....	66
III.66.	Jumlah Nelayan di Kabupaten Manggarai Timur Tahun 2016 dan 2017.....	67
III.67.	Jumlah Petani Ikan di Kabupaten Manggarai Timur Tahun 2016 dan 2017.....	67
III.68.	Jumlah Petani Rumput Laut di Kabupaten Manggarai Timur Tahun 2016 dan 2017.....	67
III.69.	Data Kelompok Nelayan di Kabupaten Manggarai Timur Keadaan s/d Tahun 2017.....	68
III.70.	Data UPR di Kabupaten Manggarai Timur Keadaan s/d Tahun 2017.....	70
III.71.	Jumlah Armada Penangkapan Ikan Tahun 2016 dan 2017.....	71
III.72.	Data Obyek Wisata di Kabupaten Manggarai Timur.....	72
III.73.	Data Kunjungan Wisata di Kabupaten Manggarai Timur Tahun 2016 dan 2017.....	75
III.74.	Daftar Hotel/Penginapan di Kabupaten Manggarai Timur.....	75
III.75.	Luas Kawasan Hutan menurut Fungsi Hutan Tahun 2016.....	76
III.76.	Luas Kawasan Hutan menurut Kelompok Hutan Tahun 2016.....	76
III.77.	Luas Lahan Kritis atau Terdegradasi menurut Kelompok Hutan.....	77
III.78.	Luas Lahan Kritis menurut Kecamatan di Kabupaten Manggarai Timur.....	77
III.79.	Luas Kawasan Hutan yang di Okupasi di Kabupaten Manggarai Timur.....	78
III.80.	Produksi Hasil Hutan Kayu (HHK) di Kabupaten Manggarai Timur.....	78
III.81.	Produksi Hasil Hutan Bukan Kayu (HHBK) di Kabupaten Manggarai Timur.....	78

#### **BAB IV TINJAUAN EKONOMI KABUPATEN MANGGARAI TIMUR**

IV.1.	Distribusi Produk Domestik Regional Bruto Atas Dasar Harga Berlaku menurut Lapangan Usaha (persen), 2013–2017.....	79
IV.2.	Laju Pertumbuhan Produk Domestik Regional Bruto Atas Dasar Harga Konstan 2010 Lapangan Usaha (persen), 2013–2017.....	81
IV.3.	Produk Domestik Regional Bruto dan PDRB Perkapita Tahun 2013-2017.....	82
IV.4.	Jumlah dan Persentase Penduduk Miskin serta Garis Kemiskinan Tahun 2016 dan 2017.....	82



# **BAB I PENDAHULUAN**

## **1. Latar Belakang**

Dalam rangka mewujudkan transparansi dan akuntabilitas pelayanan publik serta membangun citra pemerintah yang bersih, berwibawa dan bertanggung jawab dalam pelaksanaan otonomi daerah, maka perlu adanya penyediaan data dan informasi yang transparan, akurat dan valid oleh pemerintah tentang penyelenggaraan urusan pemerintahan, potensi-potensi yang dimiliki daerah, serta capaian-capaian dalam pelaksanaan pembangunan daerah.

Untuk melaksanakan otonomi daerah yang nyata dan bertanggung jawab baik dalam urusan pemerintahan maupun dalam pengelolaan pembangunan termasuk didalamnya upaya menggali sumber-sumber pembiayaan sendiri, maka diperlukan langkah-langkah yang komprehensif untuk merestrukturisasi pemerintahan dan pola pembangunan. Dengan demikian, maka dalam melaksanakan pembangunan daerah yang berorientasi pada pengelolaan potensi dan sumber daya daerah, perlu disusun Profil Daerah yang diharapkan dapat memenuhi kebutuhan informasi yang terus berkembang dalam rangka pengambilan keputusan dan pengembangan kebijakan di tingkat daerah maupun pusat, yang kemudian dapat berimplikasi pada peningkatan kualitas SDM daerah dan pengembangan manajemen pengelolaan data dan informasi daerah ke arah yang lebih baik. Agar dapat memberikan hasil yang optimal terhadap kemampuan daerah dalam mengembangkan wilayahnya, diperlukan suatu gambaran yang komprehensif mengenai wilayahnya sendiri. Melalui gambaran wilayah yang tersusun dengan baik, pemerintah daerah dapat menentukan arah perkembangan dan inventarisasi sumber daya yang tersedia pada wilayahnya.

Berkaitan dengan pentingnya upaya menempatkan data pada posisi yang sangat strategis dalam perumusan berbagai kebijakan maka diperlukan pengelolaan data yang harus didukung sistem dan kelembagaan yang kuat serta sumber daya manusia yang profesional. Karena itu pada tahun 2018 ini pemerintah Kabupaten Manggarai Timur melalui Dinas Komunikasi dan Informatika melakukan kegiatan publikasi data dan informasi bagi seluruh masyarakat, dan *stakeholder* pembangunan yang dikemas dalam bentuk Buku Profil Daerah.

Buku Profil Daerah Tahun 2018 Kabupaten Manggarai Timur merupakan wujud nyata serta upaya untuk memetakan kondisi potensi dan sumber daya daerah, sehingga dapat dengan mudah untuk ditemukan adanya peluang pengembangan daerah dalam era persaingan bebas dalam pelaksanaan otonomi daerah. Profil Daerah Kabupaten Manggarai Timur Tahun 2018 memberikan gambaran umum tentang adanya kondisi fisik, karakteristik sosiodemografis, kondisi sosial politik dan sosial budaya, perekonomian daerah, sarana dan prasarana (infrastruktur), kinerja pembangunan yang telah dilaksanakan serta potensi-potensi sumber daya yang dimiliki Kabupaten Manggarai Timur. Penyajian Profil Daerah sangat penting dalam pelaksanaan Otonomi Daerah, karena dapat digunakan sebagai sumber informasi dalam penyelenggaraan pemerintahan serta untuk mendapatkan laporan yang akurat terkait potensi dan capaian pembangunan sehingga dapat dijadikan acuan dalam melakukan perencanaan, monitoring, evaluasi dan pengawasan pembangunan, serta pedoman dalam menghadapi tantangan dan peluang dalam perkembangan kemajuan ke depan.

## **2. Dasar Hukum**

1. Undang-Undang Nomor 16 Tahun 1997 tentang Statistik (Lembaran Negara Republik Indonesia Tahun 1997 Nomor 39, Tambahan Lembaran Negara Republik Indonesia Nomor 3683);
2. Undang-undang Republik Indonesia Nomor 25 Tahun 2004 tentang Sistem Perencanaan Pembangunan Nasional (SPPN);

3. Undang-Undang Nomor 14 Tahun 2008 tentang Keterbukaan Informasi Publik (Lembaran Negara Republik Indonesia Tahun 2008 Nomor 61, Tambahan Lembaran Negara Republik Indonesia Nomor 4846);
4. Undang-Undang Nomor 25 Tahun 2009 tentang Pelayanan Publik (Lembaran Negara Republik Indonesia Tahun 2009 Nomor 112, Tambahan Lembaran Negara Republik Indonesia Nomor 5038);
5. Undang-Undang Nomor 23 Tahun 2014 tentang Pemerintahan Daerah (Lembaran Negara Republik Indonesia Tahun 2014 Nomor 244, Tambahan Lembaran Negara Republik Indonesia Nomor 5587) sebagaimana telah diubah beberapa kali terakhir dengan Undang-Undang Nomor 9 Tahun 2015 tentang Perubahan ke Dua atas Undang-Undang Nomor 23 Tahun 2014 tentang Pemerintahan Daerah (Lembaran Negara Republik Indonesia Tahun 2015 Nomor 58, Tambahan Lembaran Negara Republik Indonesia Nomor 5679);
6. Undang-Undang Nomor 36 Tahun 2007 tentang Pembentukan Kabupaten Manggarai Timur di Provinsi Nusa Tenggara Timur (Lembaran Negara Republik Indonesia Tahun 2007 Nomor 102, Tambahan Lembaran Negara Republik Indonesia Nomor 4752 );
7. Peraturan Menteri Dalam Negeri Republik Indonesia Nomor 98 Tahun 2018 tentang Sistem Informasi Pembangunan Daerah;
8. Peraturan Daerah Kabupaten Manggarai Timur Nomor 02 Tahun 2014 tentang Rencana Pembangunan Jangka Menengah Daerah Kabupaten Manggarai Timur Tahun 2014-2019.

### **3. Maksud dan Tujuan**

#### **a. Maksud**

Maksud penyusunan Buku Profil Daerah Kabupaten Manggarai Timur adalah:

1. Memberikan gambaran tentang kondisi wilayah, potensi sumber daya alam dan sumber daya manusia, maupun hasil-hasil pembangunan daerah yang dapat dijadikan sebagai sumber informasi yang akurat dan valid bagi semua pihak.
2. Menghimpun semua data fisik, data sosial ekonomi dan data-data penting lainnya dari kegiatan sektoral di Kabupaten Manggarai Timur yang dapat dipakai sebagai dasar/acuan dalam kegiatan perencanaan, pelaksanaan, monitoring, evaluasi dan pengawasan pembangunan.
3. Sebagai penyempurnaan Buku Profil Daerah Kabupaten Manggarai Timur tahun sebelumnya.

#### **b. Tujuan**

1. Tersedianya data yang terintegrasi, lengkap dan mutakhir yang dapat digunakan untuk kebutuhan perencanaan dan penyusunan kebijakan serta memudahkan koordinasi pelaksanaan, monitoring dan evaluasi program-program pembangunan di Kabupaten Manggarai Timur secara terpadu.
2. Sebagai media informasi yang efektif, transparan dan akuntabel bagi pemerintah, masyarakat dan pelaku usaha dalam melakukan perencanaan kegiatan-kegiatan pemerintahan, pembangunan dan kemasyarakatan, serta dapat dijadikan pedoman untuk mengevaluasi keberhasilan dan kegagalan pelaksanaan pembangunan di Kabupaten Manggarai Timur.

### **4. Ruang Lingkup**

Ruang lingkup penyusunan Buku Profil Daerah Kabupaten Manggarai Timur Tahun 2018 adalah mencakup seluruh wilayah Kabupaten Manggarai Timur yang meliputi sembilan kecamatan, yaitu Borong, Kota Komba, Rana Mese, Poco Ranaka, Poco Ranaka Timur, Lamba Leda, Sambi Rampas, Elar dan Elar Selatan. Sedangkan aspek-aspek yang dimuat dalam Buku profil ini adalah:

1. Aspek Fisik dan Lingkungan, antara lain:
  - a. Geografi, topografi, geologi dan demografis
  - b. Sumber daya alam yaitu: kawasan lindung dan budidaya (pertanian, kehutanan, sumber daya mineral, industri, pariwisata, permukiman)

2. Aspek Ekonomi, antara lain:

- a. Potensi sumber daya, lokasi sumber daya alam dan sumber daya buatan/infrastruktur wilayah
- b. Kondisi perekonomian umum (sektor perekonomian, PDRB)

3. Aspek Sosial Budaya

- a. Pemerintahan umum
- b. Kependudukan
- c. Pendidikan
- d. Kesehatan
- e. Sosial politik,
- f. Sosial ekonomi
- g. Kondisi gender
- h. Keagamaan
- i. Sosial budaya lainnya.

Data-data tersebut dapat diperoleh dari dinas/instansi yang membawahi sektor terkait yang berlokasi di wilayah Kabupaten Manggarai Timur.

**5. Manfaat**

Buku Profil Daerah Kabupaten Manggarai Timur yang disusun dapat dimanfaatkan sebagai:

- a. Sumber data dan informasi dari kondisi umum dan hasil pelaksanaan pembangunan diberbagai sektor di Kabupaten Manggarai Timur;
- b. Dukungan data dan informasi bagi pengambil keputusan dalam menetapkan kebijakan dan strategi pembangunan serta skala prioritas pembangunan;
- c. Komitmen pemerintah daerah untuk membangun pola kerjasama berbasis data dan informasi;
- d. Sarana pemantauan, pengendalian dan pelaporan sehingga data/fakta untuk perencanaan selanjutnya dapat dilakukan sesuai dengan keadaan di lapangan;
- e. Gambaran kondisi dan potensi serta sumber daya yang dimiliki daerah sehingga perencanaan pembangunan menjadi lebih terpadu.

**6. Sistematika**

Sistematika penyusunan Buku Profil Daerah Kabupaten Manggarai Timur Tahun 2018 sebagai berikut:

• **BAB I : PENDAHULUAN**

Berisi Latar Belakang, Landasan Hukum, Maksud dan Tujuan, Ruang Lingkup dan Sistematika Penyusunan.

• **BAB II : GAMBARAN UMUM DAERAH**

Berisi Kondisi Geografis dan Demografis, Pemerintahan, Keagamaan dan Politik

• **BAB III : URUSAN PELAYANAN**

Berisi Fokus Layanan Urusan Wajib dan Fokus Layanan Urusan Pilihan.

Fokus Layanan Urusan Wajib meliputi Data Pendidikan dan Kebudayaan, Data Kesehatan, Data Kependudukan dan Pencatatan Sipil, Data Lingkungan Hidup, Data Pekerjaan Umum dan Penataan Ruang, Data Koperasi, Usaha Kecil dan Menengah, Data Perhubungan, Data Komunikasi dan Informatika, Data Pemberdayaan Masyarakat dan Desa, Data Perpustakaan dan Kearsipan, Data Sosial, Data Tenaga Kerja dan Transmigrasi.

Sedangkan Fokus Layanan Urusan Pilihan meliputi Data Pertanian, Data Perkebunan, Data Peternakan, Data Kelautan dan Perikanan, Data Kehutanan dan Data Pariwisata.

• **BAB IV : PERTUMBUHAN EKONOMI**

Berisi Tinjauan Ekonomi dan PDRB Kabupaten Manggarai Timur

• **BAB V : PENUTUP**

## BAB II

### GAMBARAN UMUM DAERAH

#### I. KONDISI GEOGRAFIS DAN DEMOGRAFIS

##### a. Letak Wilayah

###### 1) Posisi Astronomis

Secara astronomis wilayah Kabupaten Manggarai Timur terletak antara: 8°14' Lintang Selatan – 9°00' Lintang Selatan dan 120°20' Bujur Timur – 120°55' Bujur Timur.

###### 2) Posisi Geostrategis

Kabupaten Manggarai Timur merupakan salah satu dari 22 Kabupaten/Kota yang terdapat di Provinsi Nusa Tenggara Timur dan merupakan pemekaran dari Kabupaten Manggarai pada Tahun 2007.

##### b. Luas dan Batas Wilayah

Luas Wilayah Kabupaten Manggarai Timur sebagaimana tercantum dalam lampiran Undang-Undang Nomor 36 Tahun 2007 tentang Pembentukan Kabupaten Manggarai Timur di Provinsi Nusa Tenggara Timur sebesar 2.642,93 km<sup>2</sup>.

Sedangkan batas-batas wilayah Kabupaten Manggarai Timur sebagai berikut:

Timur	: berbatasan dengan Kabupaten Ngada
Barat	: berbatasan dengan Kabupaten Manggarai
Utara	: berbatasan dengan Laut Flores
Selatan	: berbatasan dengan Laut Sawu

##### c. Geologi dan Topografi

###### 1) Geologi

###### 1. Struktur dan Karakteristik

Kabupaten Manggarai Timur mempunyai kondisi geologi yang cukup kompleks. Satuan geologi yang dijumpai dalam wilayah Manggarai Timur dibagi dalam 4 jenis yaitu:

- ✓ *Intermediate basic* (basah menengah)
- ✓ *Neogen*
- ✓ *Alluvium terrace deposit and coral reefs* (alluvium undak dan terumbu coral)
- ✓ *Silific efusives* (efisiva berasam kersik)

Wilayah Manggarai Timur bagian Selatan sepanjang arah Barat – Timur banyak ditemukan jenis *intermediate basic* (basah menengah). Sedangkan pada bagian Utara banyak ditemukan batuan kapur pada formasi *neogen*.

Jenis tanah di Kabupaten Manggarai Timur terdiri dari :

###### ❖ Latosol

Tanah latosol semula tergolong tanah mineral yang sudah mempunyai perkembangan profil dalam horizon terselubung merah hingga kuning, liat, lemah hingga gumpal. Jenis tanah ini meliputi 3 golongan yaitu : latosol coklat, latosol coklat merah dan latosol merah kuning.

###### ❖ Mediterian

Tanah mempunyai lapisan solum yang tebal. Kadar unsur basah yang terkandung umumnya tinggi, daya menahan airnya sedang, sehingga kepekaan terhadap erosi juga sedang.



❖ Litosol

Merupakan tanah mineral dengan sedikit perkembangan di atas batuan kukuh, dengan kedalaman profil kurang dari 50 cm.

## 2. Potensi Geologi

Dari jenis tanah di atas, potensi geologi di Kabupaten Manggarai Timur adalah sebagai berikut :

✓ Latosol

Golongan latosol coklat memiliki kemampuan dan potensi yang baik, karena kadar NPK cukup tersedia. Jenis latosol coklat merah dan latosol merah kuning memiliki kemampuan untuk pertanian sangat kecil, karena terdapat indikasi kekurangan sulfur.

✓ Mediteran

Sifat-sifat fisik dan kimianya baik sehingga nilai produksinya cukup tinggi dan apabila persediaan air cukup untuk pengolahan/tumbuh tanaman, maka jenis tanah ini dapat dimanfaatkan untuk persawahan.

✓ Litosol

Jenis tanah ini mempunyai hambatan kedangkalan profil disertai kadang-kadang kurangnya air, kemungkinan digunakan sebagai lahan pertanian sangat terbatas.

## 2) Topografi

Bentang alam wilayah Kabupaten Manggarai Timur sebagian besar berada di atas 100 meter dari permukaan laut (dpl) dan didominasi oleh lereng-lereng dengan kemiringan di atas 40° sebesar 81,60 persen dari seluruh luas wilayah Kabupaten Manggarai Timur.

## d. Jumlah Penduduk

Selain memiliki wilayah yang luas, Kabupaten Manggarai Timur juga memiliki penduduk dalam jumlah yang cukup besar. Penduduk dalam jumlah yang besar dan berkualitas merupakan salah satu modal dasar pembangunan nasional maupun daerah. Sampai dengan keadaan tahun 2017 jumlah penduduk Kabupaten Manggarai Timur sebanyak 295.624 jiwa, mengalami peningkatan sebesar 2.593 jiwa atau 0,88% dari tahun 2016.

**Tabel II.1. Jumlah Penduduk Kabupaten Manggarai Timur Berdasarkan Jenis Kelamin Keadaan s/d Tahun 2017**

No	KECAMATAN	TAHUN 2017 (JIWA)		
		LAKI-LAKI	PEREMPUAN	JUMLAH
1	Borong	20.204	21.795	41.999
2	Kota Komba	27.009	27.381	54.390
3	Rana Mese	16.288	15.418	31.706
4	Poco Ranaka	17.430	17.875	35.305
5	Poco Ranaka Timur	14.540	14.543	29.083
6	Elar	8.816	8.736	17.552
7	Elar Selatan	9.800	9.412	19.212
8	Sambi Rampas	14.874	14.983	29.857
9	Lamba Leda	18.084	18.436	36.520
	<b>Jumlah</b>	<b>147.045</b>	<b>148.579</b>	<b>295.624</b>

Sumber Data: Dinas Kependudukan dan Pencatatan Sipil Kab.Manggarai Timur,2018

## II. PEMERINTAHAN

### A. Sejarah Kabupaten Manggarai Timur

Dalam rekam peristiwa, wacana pembentukan Kabupaten Manggarai Timur telah digulirkan sejak 1986. Berbagai elemen masyarakat berjuang agar Kabupaten Manggarai dibagi menjadi tiga yakni Manggarai Barat, Manggarai Tengah dan Manggarai Timur. Wacana ini lahir dari kesadaran bahwa wilayah Manggarai terlalu luas. Jika dimekarkan, kualitas pelayanan publik akan lebih baik dan tepat sasaran. Wacana Pembentukan Kabupaten Manggarai Timur terus diperjuangkan dan disuarakan, namun belum menjadi isu utama. Antara akhir dekade 1980-an hingga akhir dekade 1990-an, wacana itu seperti kehilangan momentum. Ada namun belum muncul ke permukaan.

Sekitar tahun 2000 wacana pembentukan Kabupaten Manggarai Timur kembali bergulir. Tonggakunya adalah pernyataan dukungan dari DPRD Kabupaten Manggarai terhadap usulan pemekaran Kabupaten Manggarai menjadi tiga kabupaten. Dukungan itu tertuang dalam pernyataan Nomor: 1/Perny.DPRD/2000 tanggal 29 Mei 2000. Dukungan tersebut ditindaklanjuti melalui keputusan politik lembaga DPRD Manggarai Nomor 06/DPRD/2002 tanggal 10 Agustus 2002. Selama lima tahun, aspirasi ini timbul-tenggelam-mengendap namun hidup dalam hati masyarakat. Sejak tahun 2005, dukungan terhadap pembentukan Manggarai Timur mendapatkan angin segar.

Dimulai dengan surat usulan Bupati Manggarai Nomor:Pem.135/22/I/2006, Keputusan DPRD Kabupaten Manggarai Nomor: 03/DPRD/2006 tanggal 4 Februari 2006, Keputusan Nomor: 04/DPRD/2006 tanggal 15 Februari 2006 dan Keputusan Nomor: 05/DPRD/2006 tanggal 17 Februari 2006. Usulan Gubernur NTT Nomor: Pem.135/04/2006 tanggal 27 Januari 2006 dan Keputusan DPRD Provinsi NTT Nomor: 4/PIMP.DPRD/2006 tanggal 1 Februari 2006.

Dengan melihat kebutuhan masyarakat serta dukungan pemerintah, optimisme mencakupi semua elemen yang berjuang untuk membentuk Kabupaten Manggarai Timur. Gerakan bersama untuk memekarkan dan membentuk daerah otonom baru mulai dilaksanakan dengan teratur dan terencana. Jalur politis dan jalur budaya ditempuh. Pendekatan demi pendekatan gencar dilakukan. Puncak dari perjuangan ini adalah lahirnya lahirnya Undang Undang Nomor 36 Tahun 2007 tentang Pembentukan Kabupaten Manggarai Timur di Provinsi Nusa Tenggara Timur yang disahkan pada tanggal 17 Juli 2007.

### B. Wilayah Administrasi Pemerintahan

Secara administratif, wilayah Kabupaten Manggarai Timur dibagi menjadi 9 Kecamatan 17 Kelurahan 159 Desa dimana Pusat Pemerintahan berada di Lehong Kecamatan Borong. Daftar nama-nama kecamatan, ibukota kecamatan, luas wilayah, beserta jumlah desa dan kelurahan di Kabupaten Manggarai Timur sebagai berikut:

**Tabel II.2. Pembagian Wilayah Administrasi Kabupaten Manggarai Timur beserta Luas Wilayah per Kecamatan**

No	Kecamatan	Ibukota	Luas Daratan (Ha)	Luas Lautan (Ha)	Total Luas Wilayah (Ha)
1	Borong	Borong	28.202	2.180	30.382
2	Rana Mese	Golo Mongkok	20.824	2.000	22.824
3	Poco Ranaka	Mano	10.423	-	10.423
4	Poco Ranaka Timur	Lawir	10.423	-	10.423
5	Lamba Leda	Benteng Jawa	35.943	2.680	38.623
6	Sambi Rampas	Pota	40.000	2.390	42.390
7	Elar	Lengko Elar	32.825	1.300	34.125
8	Elar Selatan	Wukir	23.934	-	23.934
9	Kota Komba	Wae Lengga	49.194	2.090	51.284
<b>Jumlah</b>			<b>251.855</b>	<b>12.538</b>	<b>264.393</b>

Sumber Data: Dinas Pemberdayaan Masyarakat dan Desa Kab.Manggarai Timur, 2018

Sedangkan jumlah desa dan kelurahan pada masing-masing kecamatan di Kabupaten Manggarai Timur sebagai berikut:

**Tabel II.3. Data Kecamatan beserta Jumlah Desa/Kelurahan pada masing-masing Kecamatan di Kabupaten Manggarai Timur Keadaan s/d Tahun 2017**

No	Kecamatan	Ibu Kota Kecamatan	Jumlah	
			Desa	Kelurahan
1	Borong	Borong	15	3
2	Rana Mese	Golo Mongkok	21	-
3	Poco Ranaka	Mano	21	3
4	Poco Ranaka Timur	Lawir	18	-
5	Lamba Leda	Benteng Jawa	24	-
6	Sambi Rampas	Pota	14	6
7	Elar	Lengko Elar	14	1
8	Elar Selatan	Wukir	13	1
9	Kota Komba	Wae Lengga	19	3
<b>Total</b>			<b>159</b>	<b>17</b>

Sumber Data: Dinas Pemberdayaan Masyarakat dan Desa Kab.Manggarai Timur, 2018

(Nama-nama Desa dan Kelurahan pada masing-masing kecamatan dapat dilihat pada lampiran 1)

### C. Nama-nama Bupati Manggarai Timur

Sejak berdirinya Kabupaten Manggarai Timur pada tanggal 17 Juli 2007, Bupati dan Wakil Bupati yang pernah menjabat di Kabupaten Manggarai Timur adalah:

1. Penjabat Bupati Manggarai Timur dari Tahun 2007 sampai dengan 13 Februari 2009 :  
**Drs. Fransiskus B. Paju Leok**
2. Bupati dan Wakil Bupati Manggarai Timur Periode Pertama Tahun 2009-2014 :  
- Bupati : **Drs.Yoseph Tote, M.Si**  
- Wakil Bupati : **Agas Andreas, SH, M.Hum**
3. Bupati dan Wakil Bupati Manggarai Timur Periode Kedua Tahun 2014-2019 :  
- Bupati : **Drs.Yoseph Tote, M.Si**  
- Wakil Bupati : **Agas Andreas, SH, M.Hum**

### D. Logo Kabupaten Manggarai Timur

Logo daerah dibuat dalam bentuk lukisan yang melambangkan jiwa, semangat dan cita-cita masyarakat Manggarai Timur yang mudah dimengerti, yang dilukiskan dalam bentuk Perisai, Rumah Adat, Setangkai Padi dan Kopi, Burung Lawe Lujang dan Kebun Komunal atau Lodok. Perisai, Rumah Adat, Burung Lawe Lujang, Setangkai Padi dan Kopi, dan Kebun Komunal atau Lodok adalah simbol identitas Kabupaten Manggarai Timur yang mengandung makna sebagai berikut :



1. Perisai Bersisi Lima melambangkan :
  - Pancasila sebagai Dasar Negara
  - Benteng Pertahanan dan Perlindungan Seluruh Rakyat
2. Rumah Adat pada Bubungan/Bagian Luar terdapat 3 (tiga) simbol utama, yaitu:
  - Tanduk Kerbau sebagai simbol prinsip kemanusiaan dan suka bekerja keras.
  - Atap ijuk yang bermodel bulat: atap ijuk yang menyatukan urat tali ijuk bersama batang lidinya yang dalamnya ditopang oleh kuda-kuda (kinang), ini melambangkan persatuan dan kesatuan orang Manggarai Timur yang kokoh, kuat dan tidak terpisahkan.
  - Periuk Persembahan: Simbol keyakinan orang Manggarai Timur sekaligus penghormatan dan penyembahan kepada Tuhan yang menjadikan langit dan bumi beserta segala isinya.
3. Bagian dalam Rumah Adat terdapat 3 (tiga) simbol utama, yaitu :
  - Kuda-kuda atap (Kinang) yang menuju satu titik puncak melambangkan perwakilan atau utusan dari setiap kelompok atau golongan yang ada di Kabupaten Manggarai Timur, antara kuda-kuda diikat oleh tali ijuk melambangkan satu kesatuan dalam perwakilan dan lambang solidaritas sosial dalam permusyawaratan, nilai tenggang rasa terungkap lewat simbol ini.
  - Ujung kuda-kuda menuju titik puncak bubungan rumah adat melambangkan loyalitas orang Manggarai Timur kepada puncak pimpinan kesatuan komando termasuk kepatuhan terhadap Tuhan Yang Maha Esa.
  - Tiang Tengah (Sirih Bongkok) sebagai pusat topangan adalah simbol pemimpin sekaligus penopang, pembela dan penegak keadilan dan kesejahteraan.
4. Burung Lawe Lujang melambangkan cita-cita, visi dan citra masyarakat Manggarai Timur serta kecintaan masyarakat Manggarai Timur kepada alam lingkungan hidup.
5. Setangkai padi dan kopi melambangkan kesuburan dan kesejahteraan dan pada tangkai padi terdapat 23 (dua puluh tiga) bulir padi dan pada tangkai kopi terdapat 11 (sebelas) biji kopi melambangkan peristiwa bersejarah bagi Kabupaten Manggarai Timur yakni peresmian Kabupaten Manggarai Timur tanggal 23 November 2007.
6. Kebun Komunal atau Lodok melambangkan masyarakat agraris dan simbol persatuan walaupun berbeda.

#### Makna Warna Logo Daerah :

1. Merah pada Kopi dan Pita melambangkan semangat keberanian, perjuangan serta pengorbanan
2. Kuning pada Padi, Sisi Logo dan Kebun Komunal melambangkan keluhuran, keagungan dan kejayaan
3. Putih pada Dinding Rumah Adat dan Burung Lawe Lujang melambangkan ketulusan dan kejujuran
4. Hijau pada Kopi dan Logo melambangkan cita-cita dan harapan masa depan masyarakat Kabupaten Manggarai Timur atas dasar potensi yang ada
5. Hitam pada Bingkai dan Atap Rumah Adat melambangkan teguh dalam sikap dan prinsip dalam pendirian
6. Biru pada Bagian Dalam Logo melambangkan ketenangan dan kedamaian serta potensi alam Kabupaten Manggarai Timur



## E. Visi dan Misi

- **Visi**

Visi Pembangunan Kabupaten Manggarai Timur Tahun 2014-2019 yaitu: **“Terwujudnya Manggarai Timur yang Lebih Sejahtera, Cerdas, Kreatif, Inovatif, Sehat, Ramah Lingkungan, Demokratis, Bermartabat dengan Menjunjung Tinggi Hukum dan Hak Asasi Manusia Menuju Masyarakat yang Lebih Mandiri”**.

Asumsi Dasar visi pembangunan Kabupaten Manggarai Timur dimaknai sebagai berikut :

- a. **Lebih sejahtera**, adalah kondisi suatu masyarakat yang terpenuhi kebutuhan ekonomi maupun sosial, serta secara lahir dan batin mendapatkan rasa aman dan makmur dalam menjalani kehidupan, dengan tingkat pertumbuhan ekonomi di atas rata-rata kabupaten/kota di Provinsi Nusa Tenggara Timur.
- b. **Kreatif dan inovatif**, adalah suatu kondisi masyarakat yang mampu mengembangkan sumber daya manusia dan sumber daya alam untuk meningkatkan kesejahteraan.
- c. **Ramah lingkungan**, adalah sikap masyarakat dalam melaksanakan pembangunan tetap memperhatikan kelestarian lingkungan hidup.
- d. **Demokratis**, mencerminkan keterwakilan proses dan substansi agenda-agenda pembangunan yang dilakukan secara rasional dan objektif dengan mempertimbangkan aspek keterbukaan, partisipasi publik, kesamaan dan keadilan.
- e. **Bermartabat**, adalah sikap dan kondisi masyarakat yang taat dan patuh terhadap norma hukum, adat dan budaya lokal, demokratis dan ramah lingkungan.
- f. **Menjunjung Tinggi Hukum dan Hak Asasi Manusia**, adalah suatu kondisi masyarakat yang taat terhadap hukum dan menjunjung tinggi Hak Asasi Manusia.
- g. **Mandiri**, adalah sikap dan kondisi masyarakat yang produktif, berdaya saing, trampil dan inovatif dengan tetap dapat menjaga tatanan sosial masyarakat yang toleran, rasional, bijak dan adaptif terhadap dinamika perubahan namun tetap berpegang pada nilai budaya serta kearifan lokal dan berdaulat secara pangan, ketahanan ekonomi dan sosial.

- **Misi**

Misi Pembangunan Kabupaten Manggarai Timur Tahun 2014-2019, yaitu :

**1) Membangun sumber daya manusia Kabupaten Manggarai Timur yang produktif dan berdaya saing.**

Kemandirian sosial dan peningkatan kualitas sumber daya manusia yang produktif dan berdaya saing merupakan prasyarat mutlak untuk dapat mewujudkan masyarakat yang maju dan sejahtera. Sumber daya manusia yang berkualitas tersebut akan dapat diwujudkan melalui 3 (tiga) pilar utama yaitu: pendidikan yang bermutu tinggi di semua strata, pengembangan Ilmu Pengetahuan, Teknologi dan Seni ( IPTEKS) yang bermanfaat bagi kehidupan manusia dan peningkatan derajat kesehatan yang tinggi dan merata ke seluruh pelosok daerah dan lapisan masyarakat. Termasuk dalam kualitas sumber daya manusia ini adalah adanya disiplin dan etos kerja yang baik sehingga tingkat efisiensi dan produktivitas tenaga kerja menjadi cukup tinggi serta terdapatnya kesetaraan gender. Dengan demikian diharapkan sumber daya manusia Manggarai Timur memiliki daya saing yang dapat memajukan daerahnya sekaligus meningkatkan pendapatan masyarakat itu sendiri.

**2) Membuka isolasi daerah dan membangun infrastruktur secara merata**

Jaringan infrastruktur wilayah yang handal sangat penting dalam meningkatkan aksesibilitas dan mobilitas faktor-faktor yang mendukung berkembangnya aktivitas produksi. Oleh karena itu Pemerintah Daerah perlu membuka isolasi daerah serta membentuk kawasan-kawasan pertumbuhan baru dalam mewujudkan pembangunan yang merata di seluruh Manggarai Timur.

Terpenuhinya kebutuhan perumahan rakyat layak huni yang dilengkapi dengan berbagai fasilitas pendukungnya juga merupakan syarat mutlak yang harus diwujudkan dalam rangka meningkatkan kesejahteraan masyarakat Manggarai Timur. Meratanya pembangunan kebutuhan prasarana dan sarana pelayanan dasar di seluruh wilayah perdesaan dan perkotaan di seluruh Manggarai Timur akan mendorong peningkatan kualitas hidup dan kesejahteraan masyarakat.

**3) Menumbuhkembangkan ekonomi rakyat melalui optimalisasi keunggulan lokal**

Misi untuk meningkatkan laju pertumbuhan ekonomi, kesempatan kerja dan peningkatan kesejahteraan masyarakat merupakan unsur penting menuju kemandirian daerah melalui pengembangan keunggulan lokal berbasis desa. Usaha ekonomi mikro dapat dimulai pada lapisan masyarakat di akar rumput melalui skala rumah tangga yang kemudian akan didorong untuk mengembangkan daya saing yang sehat dalam dunia usaha. Pemerintah Daerah perlu mengembangkan kewirausahaan daerah, menyediakan prasarana dan sarana pembangunan yang berkualitas secara merata ke seluruh pelosok daerah serta menciptakan kepastian hukum dan iklim investasi yang kondusif bagi para investor.

**4) Mewujudkan pemerintahan yang bersih dan akuntabel yang berkarakter melayani.**

Manajemen pemerintahan akan sangat menentukan kemajuan sebuah daerah dalam berkompetisi di otonomi daerah. Mewujudkan tata pemerintahan yang baik dan bersih serta profesional adalah merupakan persyaratan penting untuk dapat mendorong proses pembangunan daerah secara cepat dan merata. Hal ini sesuai dengan harapan seluruh masyarakat. Dalam kondisi demikian, tata pemerintahan berjalan secara demokratis, taat hukum, transparan, menerapkan sistem perencanaan, penganggaran dan pengawasan secara terpadu yang berlandaskan pada partisipasi masyarakat serta bebas dari Korupsi, Kolusi dan Nepotisme (KKN). Dengan cara demikian diharapkan akan dapat diwujudkan kepercayaan masyarakat dan pola pemerintahan daerah yang efektif, efisien, bersih dan berwibawa sehingga pada gilirannya akan memperoleh dukungan dan partisipasi aktif masyarakat secara keseluruhan.

**F. Susunan Perangkat Daerah di Kabupaten Manggarai Timur**

Susunan Perangkat Daerah di Kabupaten Manggarai Timur berdasarkan Peraturan Daerah Kabupaten Manggarai Timur Nomor 6 Tahun 2016 tentang Pembentukan dan Susunan Perangkat Daerah Kabupaten Manggarai Timur sebagai berikut:

**a. Sekretariat Daerah, terdiri dari:**

1. Bagian Administrasi Pemerintahan
2. Bagian Administrasi Kesejahteraan Rakyat
3. Bagian Administrasi Perekonomian
4. Bagian Administrasi Pembangunan
5. Bagian Hukum
6. Bagian Humas dan Protokol
7. Bagian Umum
8. Bagian Organisasi
9. Bagian Layanan Pengadaan Barang/Jasa Pemerintah

**b. Sekretariat DPRD**

**c. Inspektorat Daerah**

**d. Dinas Daerah, terdiri dari:**

1. Dinas Pendidikan dan Kebudayaan
2. Dinas Kesehatan
3. Dinas Pekerjaan Umum dan Penataan Ruang
4. Dinas Pertanian, Perumahan Rakyat dan Kawasan Permukiman
5. Satuan Polisi Pamong Praja Daerah

6. Dinas Sosial
7. Dinas Tenaga Kerja dan Transmigrasi
8. Dinas Pengendalian Penduduk, Keluarga Berencana dan Pemberdayaan Perempuan dan Perlindungan Anak
9. Dinas Pangan
10. Dinas Lingkungan Hidup
11. Dinas Kependudukan dan Pencatatan Sipil
12. Dinas Pemberdayaan Masyarakat dan Desa
13. Dinas Perhubungan
14. Dinas Komunikasi dan Informatika
15. Dinas Perdagangan, Koperasi, Usaha Kecil dan Menengah
16. Dinas Penanaman Modal dan Pelayanan Terpadu Satu Pintu
17. Dinas Pariwisata, Kepemudaan dan Olah Raga
18. Dinas Perpustakaan dan Kearsipan
19. Dinas Kelautan dan Perikanan
20. Dinas Pertanian

**e. Badan Daerah, terdiri dari:**

1. Badan Perencanaan, Penelitian dan Pengembangan
2. Badan Keuangan
3. Badan Kepegawaian dan Pengembangan Sumber Daya Manusia

**f. Lembaga Lain, terdiri dari:**

1. Badan Kesatuan Bangsa, Politik, dan Perlindungan Masyarakat
2. Badan Penanggulangan Bencana Daerah
3. Badan Narkotika
4. Sekretariat Dewan Pengurus KORPRI

**g. Kecamatan, terdiri dari:**

1. Kecamatan Borong
2. Kecamatan Lamba Leda
3. Kecamatan Poco Ranaka
4. Kecamatan Poco Ranaka Timur
5. Kecamatan Sambi Rampas
6. Kecamatan Elar
7. Kecamatan Elar Selatan
8. Kecamatan Rana Mese
9. Kecamatan Kota Komba

## **G. Aparatur Pemerintah**

Ketersediaan aparatur pemerintah daerah dalam jumlah dan kualitas yang memadai merupakan hal yang sangat penting dalam menunjang kelancaran jalannya roda pemerintahan. Aparatur pemerintah yang handal, profesional dan kompeten sangat dibutuhkan dalam penyelenggaraan pemerintahan daerah demi terwujudnya tata kelola pemerintahan yang baik (*good governance*) serta mampu menjawab tuntutan pelayanan masyarakat (*public service*) secara cepat, tepat dan transparan. Sampai dengan keadaan bulan Desember 2017, jumlah Pegawai Negeri Sipil (PNS) di Kabupaten Manggarai Timur sebanyak 4.011 orang, terdiri dari laki-laki sebanyak 2.421 orang dan perempuan 1.590 orang. Data PNS Kabupaten Manggarai Timur menurut jenis kelamin, tingkat pendidikan, pangkat/golongan dan jabatan struktural sebagai berikut:

### **1. PNS Berdasarkan Jenis Kelamin**

Jumlah PNS laki-laki di Kabupaten Manggarai Timur lebih tinggi dari perempuan. Sampai dengan keadaan Desember 2017, PNS laki-laki berjumlah 2.421 orang atau sebesar 60,36%, dan PNS perempuan sebanyak 1.590 orang atau sebesar 39,64% dari total PNS Kabupaten Manggarai Timur.

**Tabel II.4. PNS Berdasarkan Jenis Kelamin**  
Keadaan sampai dengan Desember 2017

No	PNS Berdasarkan Jenis Kelamin	Jumlah s/d Desember 2017
1	Laki-laki	2.421
2	Perempuan	1.590
<b>T O T A L</b>		<b>4.011</b>

*Sumber Data : Badan Kepegawaian dan Pengembangan SDM Kab.Manggarai Timur,2018*

## 2. PNS Berdasarkan Tingkat Pendidikan

PNS di Kabupaten Manggarai Timur memiliki tingkat pendidikan yang bervariasi, yakni dari jenjang pendidikan Sekolah Dasar (SD) sampai ke tingkat Sarjana. Untuk lebih jelas dapat dilihat pada tabel berikut:

**Tabel II.5. PNS Berdasarkan Tingkat Pendidikan**  
Keadaan sampai dengan Desember 2017

No	PENDIDIKAN	LAKI-LAKI	PEREMPUAN	JUMLAH
1	SD	11	0	11
2	SLTP	36	3	39
3	SMK	159	95	254
4	SMA	258	102	360
5	SPG	239	121	360
6	SGO	47	12	59
7	PGA	39	31	70
8	D1	4	42	46
9	D2	198	99	297
10	D3	263	410	673
11	SARJANA	1125	651	1776
12	S2	29	9	38
13	KEDOKTERAN	11	13	24
14	APOTEKER	2	2	4
<b>TOTAL</b>		<b>2.421</b>	<b>1.590</b>	<b>4.011</b>

*Sumber Data: Badan Kepegawaian dan Pengembangan SDM Kab.Manggarai Timur,2018*

## 3. PNS Berdasarkan Pangkat/Golongan

Berdasarkan Pangkat dan Golongan, jumlah PNS golongan III (tiga) menempati jumlah terbanyak yaitu 2.240 orang, diikuti golongan II (dua) 921 Orang, golongan IV (empat) 826 orang dan golongan I (satu) 24 orang. Rinciannya sebagai berikut:

**Tabel II.6. PNS Berdasarkan Pangkat/Golongan**  
Keadaan sampai dengan Desember 2017

No	GOLONGAN	LAKI-LAKI	PEREMPUAN	JUMLAH
<b>1</b>	I/a	-	-	-
	I/b	4	-	4
	I/c	11	-	11
	I/d	8	1	9
	<b>Jumlah Gol. 1</b>	<b>23</b>	<b>1</b>	<b>24</b>
<b>2</b>	II/a	140	97	237
	II/b	102	45	147
	II/c	166	126	292
	II/d	117	128	245



	<b>Jumlah Gol. 2</b>	<b>525</b>	<b>396</b>	<b>921</b>
<b>3</b>	III/a	345	310	655
	III/b	286	324	610
	III/c	321	172	493
	III/d	316	166	482
	<b>Jumlah Gol. 3</b>	<b>1.268</b>	<b>972</b>	<b>2.240</b>
<b>4</b>	IV/a	535	214	749
	IV/b	45	5	50
	IV/c	24	2	26
	IV/d	1	-	1
	<b>Jumlah Gol. 4</b>	<b>605</b>	<b>221</b>	<b>826</b>
	<b>TOTAL</b>	<b>2.421</b>	<b>1.590</b>	<b>4.011</b>

Sumber Data: Badan Kepegawaian dan Pengembangan SDM Kab.Manggarai Timur,2018

#### 4. PNS Berdasarkan Jabatan Struktural

Sampai dengan keadaan Desember 2017, PNS yang menduduki jabatan Struktural sebanyak 587 orang, yang terdiri dari laki-laki sebanyak 456 orang dan perempuan 131 orang. Data PNS pada masing-masing jabatan struktural sebagai berikut:

**Tabel II.7. PNS Berdasarkan Jabatan Struktural**  
Keadaan sampai dengan Desember 2017

No	ESELON	LAKI-LAKI	PEREMPUAN
1	II A	1	-
2	II B	30	3
3	III A	49	2
4	III B	72	8
5	IV A	260	106
6	IV B	44	12
	<b>JUMLAH</b>	<b>456</b>	<b>131</b>

Sumber Data : Badan Kepegawaian dan Pengembangan SDM Kab.Manggarai Timur,2018

#### 5. PNS Berdasarkan Agama

Berdasarkan agama yang dianut, PNS yang beragama Katolik menempati jumlah terbanyak yakni 3.768 orang, diikuti PNS yang beragama Islam sebanyak 223 orang, Kristen Protestan 14 orang dan Hindu 6 orang.

**Tabel II.8. PNS Berdasarkan Agama**  
Keadaan sampai dengan Desember 2017

No	AGAMA	LAKI-LAKI	PEREMPUAN	JUMLAH
1	KATOLIK	2.284	1.484	3.768
2	ISLAM	126	97	223
3	PROTESTAN	8	6	14
4	HINDU	3	3	6
5	BUDHA	-	-	-
	<b>JUMLAH</b>	<b>2.421</b>	<b>1.590</b>	<b>4.011</b>

Sumber Data: Badan Kepegawaian dan Pengembangan SDM Kab.Manggarai Timur,2018

### III. ANGGOTA DPRD PERIODE 2014 – 2019

Anggota DPRD Kabupaten Manggarai Timur Periode 2014 – 2019 berjumlah 30 orang, berasal dari empat Daerah Pemilihan (Dapil) yaitu Dapil 1 meliputi Kecamatan *Elar, Elar Selatan, Sambi Rampas, Lamba Leda*, Dapil 2 Kecamatan *Poco Ranaka, Poco Ranaka Timur*, Dapil 3 Kecamatan *Borong dan Rana Mese*, dan Dapil 4 Kecamatan *Kota Komba*. Anggota DPRD tersebut diusung oleh sebelas Partai Politik yaitu Demokrat, Gerindra, PDIP, Nasional Demokrat, PAN, Hanura, PKPI, Golkar, PKS, PBB dan PKB.

Jumlah anggota DPRD Kabupaten Manggarai Timur beserta Daerah Pemilihan sebagai berikut:

**Tabel II.9. Jumlah Anggota DPRD Kabupaten Manggarai Timur  
Periode 2014 – 2019**

No	DAERAH PEMILIHAN (DAPIL)	JUMLAH ANGGOTA DPRD (orang)
1	<b>Dapil 1</b> ( <i>Elar, Elar Selatan, Sambi Rampas, Lamba Leda</i> )	10
2	<b>Dapil 2</b> ( <i>Poco Ranaka, Poco Ranaka Timur</i> )	7
3	<b>Dapil 3</b> ( <i>Borong dan Rana Mese</i> )	7
4	<b>Dapil 4</b> ( <i>Kota Komba</i> )	6
	<b>Total</b>	<b>30</b>

Sumber Data: Sekretariat DPRD Kab.Manggarai Timur,2018

### IV. KEAGAMAAN

Masyarakat Manggarai Timur menganut agama yang berbeda-beda. Meski hidup dalam perbedaan, namun masyarakatnya selalu hidup rukun, damai dan saling menghormati satu sama lain tanpa memandang suku, agama, ras dan golongan. Kehidupan beragama di Kabupaten Manggarai Timur senantiasa dibina dengan tujuan untuk menciptakan kerukunan hidup antar umat beragama serta mewujudkan kehidupan masyarakat yang serasi, seimbang, dan selaras yang diharapkan dapat mengatasi berbagai masalah sosial budaya sebagai dampak dari globalisasi, yang dapat merusak mental bangsa dan menghambat kemajuan.

Jumlah penganut agama di Kabupaten Manggarai Timur sampai dengan keadaan tahun 2017 sebanyak 278.294 jiwa, terdiri dari beragama Katolik 257.051 jiwa, Islam 20.400 jiwa, Kristen Protestan 795 jiwa, dan Hindu 48 jiwa. Sedangkan sarana dan prasarana peribadatan sebanyak 324 buah, terdiri dari tempat ibadah Katolik 242 buah, tempat ibadah Islam 78 buah dan tempat ibadah Kristen Protestan 4 buah. Untuk jumlah Rohaniwan-rohaniwati, terdiri dari Rohaniwan-rohaniwati Islam sebanyak 83 orang, Katolik 81 orang, dan Kristen Protestan 4 orang. Rinciannya dapat dilihat pada tabel berikut:

**Tabel II.10. Jumlah Penganut Agama, Tempat Ibadat dan Rohaniwan/Rohaniwati  
di Kabupaten Manggarai Timur Keadaan s/d Tahun 2017**

No	Agama	Jumlah		
		Penganut	Tempat Ibadat	Rohaniwan/ Rohaniwati
1	Katolik	257.051	242	81
2	Islam	20.400	78	83
3	Kristen Protestan	795	4	4
4	Hindu	48	-	-
5	Budha	-	-	-
	<b>Total</b>	<b>278.294</b>	<b>324</b>	<b>168</b>

Sumber Data: Kantor Departemen Agama Kab.Manggarai Timur,2018

*(Daftar-daftar nama-nama tempat ibadah dari masing-masing agama pada lampiran 2).*

## BAB III

### URUSAN PELAYANAN

#### A. URUSAN WAJIB

##### 1. PENDIDIKAN DAN KEBUDAYAAN

Pembangunan di bidang pendidikan menjadi salah satu agenda prioritas pembangunan pemerintah Kabupaten Manggarai Timur, yang bertujuan untuk menciptakan Sumber Daya Manusia (SDM) yang berkualitas yang bisa berperan aktif dalam pembangunan. Sumber Daya Manusia merupakan aspek yang sangat berperan dalam pembangunan suatu wilayah, namun SDM yang dimaksud adalah sumber daya manusia yang berkualitas atau yang memiliki pendidikan, skill maupun kemauan untuk maju demi kesejahteraan hidupnya, masyarakat dan negara. Berkenaan dengan hal tersebut, Pemerintah Kabupaten Manggarai Timur mengedepankan peningkatan kualitas SDM melalui program-program pembangunan yang berorientasi pada pendidikan baik formal maupun nonformal yang tepat sasaran.

Untuk memajukan dunia pendidikan di Kabupaten Manggarai Timur, upaya yang dilakukan diantaranya dengan meningkatkan ketersediaan sarana dan prasarana pendidikan, tenaga pendidik (guru) dalam jumlah dan kualifikasi yang memadai, serta melaksanakan program-program strategis di bidang pendidikan agar dapat memperluas jangkauan pelayanan dan kesempatan kepada masyarakat dalam memperoleh pendidikan dan juga meningkatkan mutu pendidikan. Data sekolah, tenaga pendidik (guru), peserta didik dan rombongan belajar menurut tingkatan sekolah di Kabupaten Manggarai Timur, sebagai berikut:

##### a. Jumlah Sekolah Menurut Tingkatan

Sampai dengan tahun 2017, jumlah sekolah di Kabupaten Manggarai Timur sebanyak 569 sekolah, yang terdiri dari 19 Taman Kanak-Kanak/sederajat, 344 Sekolah Dasar/sederajat, 144 Sekolah Menengah Pertama/sederajat, 51 Sekolah Menengah Atas/sederajat dan 11 Sekolah Menengah Kejuruan (SMK) yang tersebar di wilayah kecamatan dan desa di Kabupaten Manggarai Timur. Data jumlah sekolah pada masing-masing tingkatan dapat dilihat pada tabel berikut:

**Tabel III.1. Jumlah Sekolah Menurut Tingkatan  
di Kabupaten Manggarai Timur Keadaan s/d Tahun 2017**

No	KECAMATAN	TK/sederajat			SD/sederajat			SMP/sederajat			SMA/sederajat			SMK		
		Swa sta	nege ri	to tal	Swa sta	Nege ri	Total	swa sta	nege ri	total	swa sta	Nege ri	Total	Swa sta	nege ri	To tal
1	BORONG	3	2	5	12	29	41	3	16	19	3	7	10	1	1	2
2	KOTA KOMBA	3	2	5	20	43	63	5	21	26	2	8	10	0	2	2
3	RANA MESE	0	0	0	9	15	24	0	12	12	0	3	3	1	0	1
4	POCO RANAKA	1	1	2	12	23	35	0	12	12	0	5	5	0	1	1
5	POCO RANAKA TIMUR	0	0	0	8	19	27	1	12	13	0	3	3	0	0	0
6	ELAR	0	1	1	10	19	29	1	10	11	0	3	3	0	0	0
7	ELAR SELATAN	0	0	0	9	26	35	0	14	14	1	4	5	0	2	2
8	SAMBI RAMPAS	3	1	4	19	24	43	5	12	17	1	5	6	0	1	1
9	LAMBA LEDA	1	1	2	14	33	47	2	18	20	1	5	6	0	2	2
	<b>JUMLAH</b>	<b>11</b>	<b>8</b>	<b>19</b>	<b>113</b>	<b>231</b>	<b>344</b>	<b>17</b>	<b>127</b>	<b>144</b>	<b>8</b>	<b>43</b>	<b>51</b>	<b>2</b>	<b>9</b>	<b>11</b>

Sumber Data: Dinas P dan K Kab.Manggarai Timur, 2017

(Rincian nama-nama sekolah beserta alamat/lokasi pada lampiran 3).

**b. Jumlah Guru, Peserta Didik dan Rombongan Belajar pada Tingkatan SD, SMP dan SMA/SMK**

Dengan semakin pesatnya penyebaran sekolah di seluruh wilayah Kabupaten Manggarai Timur, menyebabkan minat sekolah dikalangan anak usia sekolah mengalami peningkatan dari tahun ke tahun, hal ini turut memicu meningkatnya angka kebutuhan guru di sekolah-sekolah dan ketersediaan sarana berupa ruang kelas. Dengan kata lain, tersedianya tenaga pendidik (guru) dalam jumlah dan kualifikasi yang memadai sesuai kebutuhan rombongan belajar yang ada sangat penting diupayakan guna memperluas pelayanan dan kesempatan kepada masyarakat dalam memperoleh Pendidikan.

Berdasarkan Data Dapodikdasmen Dinas Pendidikan dan Kebudayaan Kabupaten Manggarai Timur, sampai dengan tahun 2017 jumlah guru pada tingkatan Sekolah Dasar (SD) sebanyak 2.805 orang, rombongan belajar 2.220 dan peserta didik 43.776 orang. Pada tingkatan Sekolah Menengah Pertama (SMP) jumlah guru sebanyak 1.542 orang, rombongan belajar 815 dan peserta didik 20.331 orang. Sedangkan pada tingkatan Sekolah Menengah Atas dan Sekolah Menengah Kejuruan (SMA/SMK) jumlah guru sebanyak 1.086 orang, rombongan belajar 560 dan peserta didik 13.453 orang.

Data Guru, Rombel dan Peserta Didik pada tingkatan SD, SMP dan SMA/SMK di Kabupaten Manggarai Timur, sebagai berikut:

**Tabel III.2. Jumlah Guru, Rombel dan Peserta Didik pada Tingkatan SD, SMP dan SMA/SMK di Kabupaten Manggarai Timur Keadaan s/d tahun 2017**

No	KECAMATAN	SD							SMP							SMA/SMK						
		Peserta didik	Rombongan	Guru	Peserta	RUANGAN			Peserta didik	Rombongan	Guru	Peserta	RUANGAN			Peserta didik	Rombongan	Guru	Peserta	RUANGAN		
						Kelas	L a b	Per pus takan					Kelas	L a b	Per pus takan					Kelas	L a b	Per pus takan
1	BORONG	6694	312	435	39	336	0	39	3825	153	267	42	162	5	13	3754	145	273	28	125	13	7
2	RANA MESE	5293	206	232	15	209	1	22	1996	79	132	12	72	2	1	940	35	62	7	28	1	3
3	KOTA KOMBA	8924	446	588	42	479	0	56	3874	158	291	30	164	10	13	2181	101	218	23	97	11	9
4	POCO RANAKA	5585	256	336	14	269	0	33	2725	106	192	23	113	5	6	1982	70	131	15	60	5	8
5	POCO RANAKA TIMUR	4308	194	244	16	206	0	23	1803	63	110	9	78	0	5	832	31	63	7	29	2	2
6	LAMBA LEDA	4966	280	324	22	297	0	35	2345	95	202	30	89	3	9	1301	57	107	17	52	6	3
7	SAMBI RAMPAS	3227	202	275	19	213	0	24	1553	65	143	25	70	2	7	1022	48	106	12	41	6	5
8	ELAR	2021	144	164	9	159	0	24	857	39	82	11	39	2	3	515	25	49	3	25	1	1
9	ELAR SELATAN	2758	180	207	8	198	0	31	1353	57	123	19	65	1	4	926	48	77	9	43	6	5
TOTAL		43776	2220	2805	184	2366	1	287	20331	815	1542	201	852	30	61	13453	560	1086	121	500	51	43

Sumber Data: Dapodikdasmen Dinas P dan K Kab.Manggarai Timur,2018

(Rincian masing-masing sekolah pada lampiran 4).

**c. Capaian Kinerja Bidang Pendidikan**

Berdasarkan data Evaluasi Indikator RPJMD pada Badan Perencanaan, Penelitian dan Pengembangan (BP3) Kabupaten Manggarai Timur, secara umum beberapa indikator pembangunan di bidang pendidikan di Kabupaten Manggarai Timur mengalami peningkatan dari tahun ke tahun yang meliputi Angka Partisipasi Murni (APM), Angka Partisipasi Kasar (APK), Angka Partisipasi Sekolah (APS), Angka Melek Huruf dan Angka Kelulusan.

## 1. APM, APK, APS dan Angka Melek Huruf

Dalam kurun waktu tahun 2016 dan 2017, Angka Partisipasi Murni (APM) di jenjang pendidikan SD/MI dan SMP/MTs mengalami peningkatan. APM merupakan proporsi penduduk pada kelompok umur jenjang pendidikan tertentu yang masih bersekolah terhadap penduduk pada kelompok umur tersebut. APM digunakan untuk mengetahui seberapa banyak penduduk usia sekolah yang dapat memanfaatkan fasilitas pendidikan sesuai pada jenjang pendidikannya. Pada tahun 2016, APM untuk tingkatan SD/MI sebesar 89% dan pada tahun 2017 mencapai 99,93% atau meningkat sebesar 10,93%. Untuk tingkatan SMP/MTs, pada tahun 2016 APM sebesar 80% dan tahun 2017 mencapai 96,87% atau meningkat sebesar 16,87%. Hal ini menunjukkan penduduk Manggarai Timur yang sudah mengenyam pendidikan untuk tingkatan SD/MI usia 7-12 tahun dan pada tingkat pendidikan SMP/MTs usia 13-15 tahun jumlahnya cukup tinggi, hampir mencapai seratus persen.

Sedangkan Angka Partisipasi Kasar (APK) adalah proporsi anak sekolah pada jenjang tertentu terhadap penduduk pada kelompok usia tertentu. Pada tahun 2017 Angka Partisipasi Kasar (APK) untuk tingkat Pendidikan Dasar di Kabupaten Manggarai Timur cukup tinggi yakni mencapai 96%, mengalami peningkatan sebesar 56% dari tahun 2016 yang hanya sebesar 40%.

Angka Partisipasi Sekolah (APS) untuk tingkat Pendidikan Dasar pada tahun 2017 sebesar 89%, masih sama dengan kondisi tahun 2016. Angka Partisipasi Sekolah (APS) adalah proporsi dari semua anak yang masih sekolah pada suatu kelompok umur tertentu terhadap penduduk dengan kelompok umur yang sesuai. Tingginya APS ini menunjukkan terbukanya peluang yang lebih besar bagi masyarakat Manggarai Timur dalam mengakses pendidikan.

Angka Melek Huruf di Manggarai Timur selama tahun 2016 dan 2017 juga menunjukkan tingkat capaian yang cukup tinggi. Pada tahun 2017 Angka Melek Huruf mencapai 96,3%, sama dengan capaian tahun 2016 sebesar 96,3%. Hal ini menunjukkan bahwa penduduk Manggarai Timur usia 10 tahun ke atas yang telah memiliki kemampuan membaca dan menulis semakin meningkat.

## 2. Angka Kelulusan

Selain beberapa indikator diatas, salah satu indikator untuk mengukur tingkat keberhasilan dunia pendidikan adalah angka kelulusan siswa. Di Kabupaten Manggarai Timur angka kelulusan siswa dari tahun ke tahun mengalami peningkatan. Pada tahun pelajaran 2016/2017 angka kelulusan pada tingkatan SD mencapai 99,51%, sedangkan pada SMP mencapai 99,44%.

Pada tahun pelajaran 2017/2018 angka kelulusan SD mencapai 99,90% atau meningkat sebesar 0,39% dari tahun 2016/2017, dan angka kelulusan SMP mencapai 99,92% atau meningkat 0,48% dari tahun 2016/2017. Data peserta ujian dan jumlah peserta yang lulus pada tingkatan SD dan SMP tahun pelajaran 2016/2017 dan 2017/2018 sebagai berikut:

**Tabel III.3. Jumlah Peserta Ujian Nasional (UN) dan Peserta yang Lulus pada Tingkatan SD dan SMP Tahun Pelajaran 2016/2017 dan 2017/2018**

No	Tingkatan Sekolah	TAHUN PELAJARAN 2016/2017			TAHUN PELAJARAN 2017/2018		
		Jlh Peserta Ujian Nasional	Jlh Peserta yg Lulus	%	Jlh Peserta Ujian Nasional	Jlh Peserta yg Lulus	%
1	SD	7.540	7.503	99,51	7.765	7.757	99,90
2	SMP	6.607	6.570	99,44	6.591	6.586	99,92

Sumber Data: Dinas P&K, dan BP3 Kab.Manggarai Timur,2018

## 2. KESEHATAN

Pembangunan di bidang Kesehatan diarahkan pada pemenuhan dan pemerataan kebutuhan pelayanan kesehatan masyarakat untuk meningkatkan derajat kesehatan masyarakat sehingga tercipta masyarakat yang sehat, sejahtera dan berkualitas. Pemerintah Kabupaten Manggarai Timur terus berupaya meningkatkan derajat kesehatan masyarakat melalui peningkatan pemerataan pelayanan kesehatan yang menjangkau seluruh lapisan masyarakat. Upaya yang dilakukan antara lain dengan membangun sarana dan prasarana kesehatan hingga ke pelosok desa, penyediaan tenaga kesehatan dalam jumlah dan kualifikasi yang memadai, serta upaya-upaya yang bersifat preventif, rehabilitasi dan edukatif.

Pembangunan di bidang kesehatan bertujuan untuk memberikan pelayanan kesehatan secara mudah, merata dan murah kepada masyarakat. Dengan meningkatnya pelayanan kesehatan maka derajat kesehatan masyarakat turut meningkat.

### a. Fasilitas Kesehatan

Salah satu upaya pemerintah dalam rangka pemerataan pelayanan kesehatan kepada masyarakat adalah dengan menyediakan fasilitas kesehatan yang menjangkau semua lapisan masyarakat di berbagai wilayah kabupaten Manggarai Timur. Dari data yang ada diketahui, fasilitas kesehatan yang ada di Kabupaten Manggarai Timur terdiri dari Puskesmas, Pustu, Poskesdes dan Polindes, dan jumlahnya mengalami peningkatan dari tahun ke tahun.

- Puskesmas

Sampai dengan tahun 2017 jumlah Puskesmas di kabupaten Manggarai Timur sebanyak 29 unit, mengalami penambahan 4 unit dari tahun 2016. Hal ini karena ada pembangunan empat unit puskesmas baru di beberapa lokasi yaitu Puskesmas Peot di kecamatan Borong, Puskesmas Kisol di kecamatan Kota Komba, Puskesmas Lenang di kecamatan Poco Ranaka dan Puskesmas Runus di kecamatan Elar Selatan.

- Puskesmas Pembantu (Pustu)

Pada tahun 2017 jumlah Pustu sebanyak 40 unit, berkurang 2 unit dari tahun 2016. Penurunan jumlah ini disebabkan adanya peningkatan status dari dua Pustu menjadi Puskesmas.

- Poskesdes

Jumlah Poskesdes sampai dengan tahun 2017 sebanyak 86 unit, mengalami penambahan sebanyak 10 unit dari tahun 2016.

- Polindes

Untuk Polindes mengalami peningkatan jumlah sebanyak 16 unit, yaitu dari 11 unit pada tahun 2016 menjadi 27 unit pada tahun 2017.

Fasilitas kesehatan ini tersebar pada wilayah kecamatan dan desa di Kabupaten Manggarai Timur. Untuk optimalisasi pelayanan kesehatan kepada masyarakat, pemerintah Kabupaten Manggarai Timur telah membangun sebuah Rumah Sakit Umum Daerah yang berlokasi di Lehong Kecamatan Borong. Secara operasional rumah sakit ini rencananya mulai digunakan tahun 2019.

Data jumlah fasilitas kesehatan yang ada di Kabupaten Manggarai Timur sebagai berikut:



**Tabel III.4. Jumlah Fasilitas Kesehatan di Kabupaten Manggarai Timur  
Tahun 2016 dan 2017**

No	Kecamatan	Tahun 2016					Tahun 2017				
		Rumah Sakit (Unit)	Puskesmas (Unit)	Pustu (Unit)	Poskes des (Unit)	Polin des (Unit)	Rumah Sakit (Unit)	Puskesmas (Unit)	Pustu (Unit)	Poskes des (Unit)	Polin des (Unit)
1	Borong		3	5	7	0	0	4	5	8	0
2	Kota Komba		4	7	11	1	0	5	6	12	3
3	Rana Mese		2	6	7	2	0	2	6	7	2
4	Poco Ranaka		2	5	11	1	0	3	5	14	14
5	Poco Ranaka Timur		2	4	7	1	0	2	4	9	1
6	Elar		2	3	4	2	0	2	3	5	1
7	Elar Selatan		3	3	10	1	0	4	1	10	2
8	Sambi Rampas		3	7	6	1	0	3	7	8	2
9	Lamba Leda		4	2	13	2	0	4	3	13	2
<b>Total</b>		<b>0</b>	<b>25</b>	<b>42</b>	<b>76</b>	<b>11</b>	<b>0</b>	<b>29</b>	<b>40</b>	<b>86</b>	<b>27</b>

Sumber Data: Dinas Kesehatan Kab.Manggarai Timur, Tahun 2018

#### **b. Sebaran Tenaga Medis**

Ketersediaan dokter dan tenaga kesehatan dapat dijadikan sebagai indikator tingkat pelayanan dan standar sistem pelayanan kesehatan yang diberikan pemerintah daerah kepada masyarakat. Sampai dengan saat ini jumlah dokter dan tenaga kesehatan yang ada di Kabupaten Manggarai Timur masih belum memadai, hal ini turut mengakibatkan terbatasnya pelayanan kesehatan pada masyarakat khususnya di wilayah-wilayah yang sulit dijangkau. Berdasarkan data yang ada, jumlah tenaga dokter hanya 20 orang terdiri dari dokter umum 18 orang dan dokter gigi 2 orang, dan hingga saat ini Manggarai Timur belum memiliki dokter spesialis.

Data sebaran tenaga medis Kabupaten Manggarai Timur keadaan sampai tahun 2016 dan 2017 sebagai berikut:

**Tabel III.5. Data Sebaran Tenaga Medis di Kabupaten Manggarai Timur  
Tahun 2016 dan 2017**

No	Kecamatan	Tahun 2016 (Orang)					Tahun 2017 (Orang)				
		Dokter Spesialis	Dokter Umum	Dokter Gigi	Bidan	Pera wat	Dokter Spesialis	Dokter Umum	Dokter Gigi	Bidan	Pera wat
1	Borong	-	4	1	75	126	-	5	1	70	155
2	Kota Komba	-	3	1	90	168	-	-	1	48	160
3	Rana Mese	-	1	-	35	71	-	-	-	23	79
4	Poco Ranaka	-	5	-	47	92	-	4	-	32	86
5	Poco Ranaka Timur	-	1	-	45	69	-	-	-	27	60
6	Elar	-	1	-	27	44	-	-	-	9	36
7	Elar Selatan	-	1	-	28	33	-	-	-	22	50
8	Sambi Rampas	-	2	-	55	65	-	1	-	27	65
9	Lamba Leda	-	-	-	48	68	-	-	-	28	86
<b>Jumlah</b>		<b>-</b>	<b>18</b>	<b>2</b>	<b>450</b>	<b>736</b>	<b>-</b>	<b>10</b>	<b>2</b>	<b>286</b>	<b>777</b>

Sumber Data: Dinas Kesehatan Kab. Manggarai Timur, Tahun 2018

**c. Angka Kematian Ibu (AKI), Angka Kematian Bayi (AKB) dan Prevalensi Balita Gizi Buruk**

Angka Kematian Ibu, Angka Kematian Bayi dan Prevalensi Balita Gizi Buruk di Kabupaten Manggarai Timur cukup tinggi. Hal ini terlihat pada banyaknya kasus kematian ibu, kematian bayi dan balita gizi buruk yang terjadi di wilayah desa dan kecamatan dari tahun ke tahun. Pada tahun 2016 terjadi kasus kematian ibu yang cukup tinggi di 3 kecamatan yaitu Borong, Rana Mese dan Sambu Rampas. Sedangkan untuk kasus kematian bayi jumlah tertinggi pada kecamatan Lamba Leda yaitu 12 kasus, dan prevalensi balita gizi buruk terbanyak di kecamatan Borong yaitu 33 balita. Pada tahun 2017 kasus kematian ibu yang cukup tinggi terjadi di 4 kecamatan yaitu Rana Mese, Poco Ranaka Timur, Elar Selatan dan Sambu Rampas. Sedangkan kasus kematian bayi dan balita gizi buruk jumlah tertinggi pada kecamatan Kota Komba.

Terhadap persoalan ini pemerintah Kabupaten Manggarai Timur terus melakukan upaya peningkatan pelayanan kesehatan sampai ke pelosok desa guna menekan angka kematian ibu, angka kematian bayi dan prevalensi balita gizi buruk. Data angka kematian ibu, angka kematian bayi dan prevalensi gizi buruk di Kabupaten Manggarai Timur tahun 2016 dan 2017 dapat dilihat pada tabel berikut:

**Tabel III.6. Angka Kematian Ibu (AKI), Angka Kematian Bayi (AKB) dan Prevalensi Balita Gizi Buruk Tahun 2016 dan 2017**

No	Kecamatan	AKI	AKB	Prevalensi Balita Gizi Buruk
<b>I TAHUN 2016</b>				
1	Borong	230/100.000 KH (2 Kasus)	80,6/1000 KH (7 kasus)	33
2	Kota Komba	103/100.000 KH (1 kasus)	6,1/1000 KH (6 Kasus)	19
3	Rana Mese	366/100.000KH (2 kasus)	1,8/1000 KH (1 kasus)	18
4	Poco Ranaka	131/100.000 KH (1 kasus)	8,9/1000 KH (6 kasus)	14
5	Poco Ranaka Timur	188/100.000 KH (1 kasus)	5,6/1000 KH (3 kasus)	3
6	Elar	0 kasus	5,3/1000 KH (1kasus)	3
7	Elar Selatan	243/100.000 KH (1 kasus)	9,7/1000 KH (4 kasus)	0
8	Sambu Rampas	372/100.000 KH (2 Kasus)	7,4/1000 KH (4 kasus)	2
9	Lamba Leda	147/100.000 KH (1 Kasus)	17,6/1000 KH (12 kasus)	0
<b>II TAHUN 2017</b>				
1	Borong	113/100.000 KH (1 kasus)	6,7/1000 KH (6 kasus)	11
2	Kota Komba	97/100.000 KH (1 kasus)	1,9/1000 KH (11 Kasus)	21
3	Rana Mese	411/ 100.000 KH (2 kasus)	0 kasus	11
4	Poco Ranaka	0 kasus	10/1000 KH (7 Kasus)	5
5	Poco Ranaka Timur	364/100.000 KH (2 Kasus)	5,4/1000 KH (3 Kasus)	5
6	Elar	0 kasus	15,7/1000 KH (3 Kasus)	5
7	Elar Selatan	539/100.000 KH (2 Kasus)	18,8/1000 KH (7 Kasus)	14
8	Sambu Rampas	376/100.000 KH (2 kasus)	9,6/1000 KH (6 kasus)	7
9	Lamba Leda	0 kasus	4,6/1000 KH (3 Kasus)	15

Sumber Data: Dinas Kesehatan Kab. Manggarai Timur, 2018

**d. Capaian Kinerja Bidang Kesehatan**

Capaian kinerja di bidang kesehatan tahun 2017 pada beberapa indikator kegiatan mengalami peningkatan dari tahun sebelumnya. untuk indikator cakupan desa siaga pada tahun 2017 mencapai 100% atau meningkat sebesar 41,50% dari tahun 2016 yang hanya sebesar 58,50%, diikuti Cakupan Desa/kelurahan Universal Child Immunization (UCI) meningkat sebesar 30%, Cakupan Kunjungan Ibu Hamil K4 meningkat sebesar 18%, Cakupan Pertolongan persalinan oleh bidan atau tenaga kesehatan yang memiliki kompetensi meningkat sebesar 6%, Cakupan penemuan dan penanganan penderita penyakit TBC BTA meningkat 2%, Rasio tenaga medis per satuan penduduk

(per 1000 penduduk) meningkat 1,2%, Cakupan pertolongan persalinan oleh tenaga kesehatan yang memiliki kompetensi kebidanan meningkat 1% dan Cakupan pelayanan kesehatan dasar masyarakat miskin meningkat 0,50%. Sedangkan dua belas indikator lainnya ada yang masih sesuai dengan target yang direncanakan, dan sebagiannya mengalami penurunan namun tidak signifikan. Untuk jelasnya dapat dilihat pada tabel berikut:

**Tabel III.7. Capaian Kinerja Bidang Kesehatan  
di Kabupaten Manggarai Timur Tahun 2016 dan 2017**

No	Indikator	Capaian Kinerja	
		2016	2017
1	Angka Usia harapan Hidup	67.4 tahun	67.4 tahun
2	Cakupan pelayanan kesehatan dasar masyarakat miskin	30%	30.50%
3	Cakupan Desa Siaga Aktif	58.50%	100%
4	Persentase Balita Gizi Buruk	0.25%	0.24%
5	Cakupan Balita Gizi Buruk mendapat perawatan	100%	100%
6	Cakupan Desa/Kelurahan mengalami KLB yang dilakukan penyelidikan epidemiologi <24 jam	100%	100%
7	Cakupan penemuan dan penanganan penderita penyakit DBD	100%	100%
8	Cakupan Desa/kelurahan Universal Child Immunization (UCI)	55%	85%
9	Cakupan penemuan dan penanganan penderita penyakit TBC BTA	78%	80%
10	Rasio puskesmas, poliklinik, pustu, poskesdes per satuan penduduk	0.90%	0.56%
11	Rasio dokter per satuan penduduk (per 1000 Penduduk)	0.07 rasio/%	0.06 rasio/%
12	Rasio tenaga medis per satuan penduduk (per 1000 penduduk)	3.5 rasio/%	4.7 rasio/%
13	Cakupan pertolongan persalinan oleh tenaga kesehatan yang Memiliki kompetensi kebidanan	90%	91%
14	Rasio Rumah Sakit per satuan penduduk	0.04 rasio/unit	0.04 rasio/unit
15	Cakupan pelayanan kesehatan rujukan pasien masyarakat miskin	0.20%	0.20%
16	Cakupan kunjungan bayi	95%	93%
17	Cakupan Kunjungan Ibu Hamil K4	75%	93.00%
18	Cakupan Ibu Hamil dengan Komplikasi yang ditangani	55%	53.40%
19	Cakupan Pertolongan persalinan oleh bidan atau tenaga kesehatan yang memiliki kompetensi	85%	91.00%
20	Cakupan pelayanan Ibu Nifas	94%	62.00%

Sumber Data: BP3 Kab. Manggarai Timur, 2018

### 3. KEPENDUDUKAN DAN PENCATATAN SIPIL

Selain memiliki wilayah yang luas, Kabupaten Manggarai Timur juga memiliki penduduk dalam jumlah yang cukup banyak. Penduduk dalam jumlah yang besar dan berkualitas merupakan salah satu modal dasar pembangunan nasional dan daerah. Terkait dengan hal tersebut, pemerintah Kabupaten Manggarai Timur melalui Dinas Kependudukan dan Pencatatan Sipil mempunyai tugas melaksanakan urusan pemerintahan daerah di bidang administrasi kependudukan dan pencatatan sipil berdasarkan asas otonomi dan tugas pembantuan. Jumlah penduduk Kabupaten Manggarai Timur keadaan sampai dengan tahun 2017 sebanyak 295.624 jiwa, mengalami peningkatan sebesar 2.593 jiwa atau 0,88% dari tahun 2016 yang hanya berjumlah 293.031 jiwa.

#### a. Penduduk Berdasarkan Jenis Kelamin

Jumlah penduduk per kecamatan berdasarkan jenis kelamin keadaan sampai dengan bulan Desember 2017 dapat dilihat pada tabel berikut:

**Tabel III.8. Jumlah Penduduk Kabupaten Manggarai Timur Berdasarkan Jenis Kelamin Keadaan s/d Tahun 2017**

No	KECAMATAN	TAHUN 2017 (JIWA)		
		LAKI-LAKI	PEREMPUAN	JUMLAH
1	Borong	20.204	21.795	41.999
2	Kota Komba	27.009	27.381	54.390
3	Rana Mese	16.288	15.418	31.706
4	Poco Ranaka	17.430	17.875	35.305
5	Poco Ranaka Timur	14.540	14.543	29.083
6	Elar	8.816	8.736	17.552
7	Elar Selatan	9.800	9.412	19.212
8	Sambi Rampas	14.874	14.983	29.857
9	Lamba Leda	18.084	18.436	36.520
	<b>Jumlah</b>	<b>147.045</b>	<b>148.579</b>	<b>295.624</b>

Sumber Data: Dinas Kependudukan dan Pencatatan Sipil Kab. Manggarai Timur, 2018

#### b. Penduduk Berdasarkan Kelompok Umur

Pada tahun 2017 penduduk dengan kelompok umur 0 s/d 24 tahun sebanyak 153.053 jiwa, kelompok umur 25 s/d 54 tahun sebanyak 108.995 jiwa dan kelompok umur 55 tahun ke atas 33.576 jiwa. Rincian penduduk berdasarkan kelompok umur per kecamatan dapat dilihat pada tabel berikut:

**Tabel III.9. Jumlah Penduduk Berdasarkan Kelompok Umur Tahun 2017**

No	Kecamatan	Tahun 2017			Jumlah
		Kelompok Umur (Jiwa)			
		0 s/d 24 Thn	25 s/d 54 Thn	55 Th keatas	
1	Borong	23.453	14.394	4.152	41.999
2	Kota Komba	26.518	21.160	6.712	54.390
3	Rana Mese	17.212	11.228	3.266	31.706
4	Poco Ranaka	19.189	12.715	3.401	35.305
5	Poco Ranaka Timur	13.895	11.723	3.465	29.083
6	Elar	9.782	4.990	2.780	17.552
7	Elar Selatan	9.836	7.313	2.063	19.212
8	Sambi Rampas	14.425	11.475	3.957	29.857
9	Lamba Leda	18.743	13.997	3.780	36.520
J U M L A H		153.053	108.995	33.576	295.624

Sumber Data: Dinas Kependudukan dan Pencatatan Sipil Kab. Manggarai Timur, 2018

**c. Komposisi Penduduk Menurut Jenis Pekerjaan**

Berdasarkan jenis pekerjaan, penduduk yang berprofesi sebagai Petani/Pekebun menempati jumlah terbanyak yakni 116.229 orang, diikuti penduduk Belum/Tidak Bekerja sebanyak 72.452 orang dan Pelajar/Mahasiswa sebanyak 66.983 orang. Data komposisi penduduk Manggarai Timur menurut pekerjaan tersaji dalam tabel berikut:

**Tabel III.10. Komposisi Penduduk Menurut Jenis Pekerjaan  
Keadaan 31 Desember 2017**

No	JENIS PEKERJAAN	JUMLAH (Orang)
1	Belum/Tidak Bekerja	72.452
2	Mengurus Rumah Tangga	16.871
3	Pelajar/Mahasiswa	66.983
4	Pensiunan	503
5	Pegawai Negeri Sipil	4.011
6	Tentara Nasional Indonesia	38
7	Kepolisian RI	77
8	Perdagangan	95
9	Petani/Pekebun	116.229
10	Peternak	43
11	Nelayan/Perikanan	1.375
12	Industri	6
13	Konstruksi	7
14	Transportasi	42
15	Karyawan Swasta	133
16	Karyawan BUMN	83
17	Karyawan BUMD	55
18	Karyawan Honorer	2.383
19	Buruh Harian Lepas	2.647
20	Buruh Tani/Perkebunan	1.028
21	Buruh Nelayan/Perikanan	127
22	Buruh Peternakan	3
23	Pembantu Rumah Tangga	237
24	Tukang Listrik	9
25	Tukang Batu	188
26	Tukang Kayu	225
27	Tukang Sol Sepatu	3
28	Tukang Las/Pandai Besi	32
29	Tukang Jahit	59
30	Tukang Gigi	-
31	Penata Rias	9
32	Penata Busana	8
33	Mekanik	13
34	Perancang Busana	-
35	Penterjemah	-
36	Imam Mesjid	50
37	Pendeta	6
38	Pastor	42
39	Wartawan	16
40	Duta Besar	-
41	Bupati	1
42	Wakil Bupati	1
43	Anggota DPRD Kabupaten	30
44	Dosen	-
45	Guru	3.330
46	Pilot	-
47	Pengacara	-

48	Notaris	1
49	Konsultan	15
50	Dokter	11
51	Bidan	328
52	Perawat	692
53	Apoteker	15
54	Pelaut	-
55	Sopir	886
56	Pedagang	131
57	Perangkat Desa	159
58	Kepala Desa	159
59	Biarawati	83
60	Wiraswasta	3.694
61	Lainnya	-
<b>TOTAL</b>		<b>295.624</b>

Sumber Data: Dinas Kependudukan dan Capil Kab. Manggarai Timur, 2018

**d. Komposisi Penduduk Menurut Kualifikasi Pendidikan**

Menurut Kualifikasi Pendidikan, jumlah tertinggi berada pada penduduk dengan kualifikasi pendidikan SD yakni 117.909 Orang, diikuti penduduk Belum/Tidak Sekolah 63.011 Orang dan Belum/Tidak Tamat SD sebanyak 51.358 Orang.

**Tabel III.11. Komposisi Penduduk Menurut Kualifikasi Pendidikan**

No	Pendidikan	Jenis Kelamin		Jumlah
		Laki-laki	Perempuan	
1	Belum/Tidak Sekolah	28.858	34.153	63.011
2	Belum/Tidak Tamat SD	26.201	25.157	51.358
3	SD	56.755	61.154	117.909
4	SLTP	15.694	12.139	27.833
5	SLTA	13.893	11.526	25.419
6	Sarjana Muda I/D II	851	792	1.643
7	Sarjana Muda III	1.005	1.262	2.267
8	S1	3.743	2.383	6.117
9	S2	54	13	67
10	S3	-	-	-
<b>Total</b>		<b>147.045</b>	<b>148.579</b>	<b>295.624</b>

Sumber Data: Dinas Kependudukan dan Capil Kab. Manggarai Timur, 2018

**e. Capaian Kinerja Dinas Kependudukan dan Pencatatan Sipil**

Data kinerja pelayanan Dinas Kependudukan dan Pencatatan Sipil tahun 2016 dan 2017 dapat terlihat dari tingkat capaian pada Sembilan indikator kinerja berikut ini:

**Tabel III.12. Pencapaian Kinerja Pelayanan Dinas Kependudukan dan Pencatatan Sipil Tahun 2016 dan 2017**

No	INDIKATOR	2016	2017
1	Rasio penduduk berKTP per satuan penduduk	0.79 %	0.80 %
2	Rasio bayi berakte kelahiran	1%	0.81 %
3	Rasio pasangan berakte nikah	0.028 %	0.018 %
4	Kepemilikan KTP	79.42%	0.018%
5	Kepemilikan akta kelahiran per 1000 penduduk	0.28 %	0.27 %
6	Ketersediaan database kependudukan skala provinsi	ADA	ADA
7	Penerapan KTP Nasional berbasis NIK	SUDAH	SUDAH
8	Cakupan penerbitan Kartu Tanda Penduduk (KTP)	24,264 Kartu	10,000 Kartu
9	Cakupan penerbitan akta kelahiran	22.639 Akta	5.500 Akta

Sumber Data: BP3Kab.Manggarai Timur, 2018

#### 4. PEKERJAAN UMUM DAN PENATAAN RUANG

Pembangunan dibidang infrastruktur merupakan suatu tuntutan yang tidak terelakan dan menjadi prioritas pembangunan. Pembangunan infrastruktur merupakan investasi jangka panjang yang manfaatnya dapat dinikmati masyarakat dalam beberapa tahun dan ditujukan untuk mempercepat pertumbuhan ekonomi wilayah.

Di Kabupaten Manggarai Timur, pembangunan infrastruktur terus menerus dilakukan, baik infrastruktur Jalan, Jembatan, Irigasi dan Sarana Air bersih. Hal ini bertujuan untuk meningkatkan kualitas hidup masyarakat dan mendorong pergerakan ekonomi daerah.

Berikut adalah data-data tentang ketersediaan infrastruktur Jalan, Jembatan, Irigasi dan Sarana Air Bersih di Kabupaten Manggarai Timur beserta kondisinya.

##### 1. JALAN

###### a. Panjang Ruas Jalan Kabupaten

Sampai dengan tahun 2017, total panjang ruas jalan di Kabupaten Manggarai Timur dengan status pengawasan kabupaten (*jalan kabupaten*) adalah 1.281,29 km, terdiri dari 145 ruas jalan yang tersebar pada sembilan kecamatan yang dilalui.

Data panjang jalan pada masing-masing ruas jalan dapat dilihat pada *Lampiran 5*.

###### b. Kondisi Jalan Kabupaten

Prasarana jaringan jalan yang ada di Kabupaten Manggarai Timur kondisinya terus mengalami perbaikan menuju kondisi jalan yang lebih bagus dan memberi kenyamanan bagi para pengguna jalan sehingga diharapkan mampu menunjang kegiatan perekonomian masyarakat dan daerah. Kondisi jalan kabupaten sampai dengan keadaan tahun 2017, yang berada dalam kondisi baik sepanjang 469,43 km, kondisi sedang 237,60 km, kondisi rusak 280,19 km dan rusak berat 294,07 km.

**Tabel III.13. Data Kondisi Jalan Kabupaten di Kabupaten Manggarai Timur Keadaan s/d Tahun 2017**

Status Pengawasan	Kondisi	Tahun	
		2016 (Km)	2017 (Km)
Kabupaten	Baik	377,50	469,43
	Sedang	282,60	237,60
	Rusak	310,41	280,19
	Rusakberat	310,79	294,07

Sumber Data: Dinas PUPR Kab.Manggarai Timur,2018

Untuk lebih rinci tentang kondisi jalan Kabupaten dapat dilihat pada *lampiran 6*.

###### c. Panjang Jalan Menurut Jenis Permukaan

Berdasarkan jenis permukaan jalan di Kabupaten Manggarai Timur sampai dengan tahun 2017, panjang jalan yang diaspal (penetrasi Macadam) sepanjang 442,42 km, Telford atau Kerikil 510,38 km dan jenis permukaan tanah/belum tembus sepanjang 341,81 km.

**Tabel III.14. Data Panjang Jalan Kabupaten Menurut Jenis Permukaan Tahun 2016 dan 2017**

No	JenisPermukaan	Panjang Jalan (Km)	
		Tahun 2016	Tahun 2017
1	Aspal/ Penetrasi Macadam	426,14	442,42
2	Kerikil/ Telford	515,62	510,38
3	Tanah/Belum Tembus	339,54	341,81

Sumber Data: Dinas PUPR Kab.Manggarai Timur,2018

## 2. JEMBATAN

Sampai dengan Tahun 2017, jumlah Jembatan yang sudah dibangun oleh pemerintah Kabupaten Manggarai Timur sebanyak 55 unit, dengan total dimensi panjang 693 m, lebar 213,50 m dan jumlah bentang 54. Jembatan ini tersebar pada sembilan kecamatan di wilayah Manggarai Timur.

Data nama-nama jembatan, ruas serta dimensinya dapat dilihat pada *lampiran 7*.

## 3. IRIGASI

Selain infrastruktur jalan dan jembatan, pemerintah juga telah membangun 369 saluran Irigasi di wilayah kabupaten Manggarai Timur dengan total luas 15.884 ha. Pembangunan saluran irigasi bertujuan menjamin ketersediaan air untuk lahan pertanian, perkebunan, budidaya ikan air tawar dan sektor usaha lainnya.

**Tabel III.15. Data Daerah Irigasi Di Kabupaten Manggarai Timur**

Jumlah Irigasi	Total		
	Luas Irigasi (ha)	Luas Irigasi dalam Kondisi Baik (ha)	Rasio
369	15.884	9.092,74	57,25

*Sumber Data: Dinas PUPR Kab.Manggarai Timur,2018*

Daftar nama daerah irigasi beserta luas, kondisi dan rasionya dapat dilihat pada *lampiran 8*.

## 4. SARANA AIR BERSIH

Untuk memenuhi kebutuhan masyarakat akan air bersih, pemerintah Kabupaten Manggarai Timur telah membangun sarana air bersih di wilayah kecamatan hingga ke desa-desa. Berdasarkan data Dinas PUPR Kabupaten Manggarai Timur sampai dengan tahun 2016 jumlah Rumah Tangga Pengguna Air Minum Bersih sebanyak 32.024 KK, dan pada tahun 2017 menjadi 33.410 KK atau mengalami peningkatan sebanyak 1.386 KK dari tahun 2016.

Sedangkan persentase jumlah akses air bersih pada sarana kesehatan pada tahun 2017 mencapai 11,54% atau mengalami peningkatan sebesar 0,64% dari tahun 2016, persentase jumlah akses air bersih pada sarana pendidikan tahun 2017 sebesar 69,93% atau meningkat 0,35% dari tahun 2016, dan persentase jumlah akses air bersih pada sarana fasilitas umum pada tahun 2017 sebesar 73,92% atau bertambah sebesar 0,20% dari tahun 2016. Untuk jelasnya dapat dilihat pada tabel berikut:

**Tabel III.16. Data Pelayanan Air Bersih di Kabupaten Manggarai Timur Tahun 2016 dan 2017**

No	Sarana/Indikator	2016	2017
1	Rumah Tangga Pengguna Air Minum Bersih	32.024 KK	33.410 KK
2	Persentase Jumlah Akses Air Bersih pada Sarana Kesehatan	10,90%	11,54%
3	Persentase Jumlah Akses Air Bersih pada Sarana Pendidikan	69,58%	69,93%
4	Persentase Jumlah Akses Air Bersih pada Sarana Fasilitas Umum	73,72%	73,92%

*Sumber Data: Dinas PUPR Kab.Manggarai Timur,2018*



## 5. PERTANAHAN, PERUMAHAN RAKYAT DAN KAWASAN PERMUKIMAN

Pemerintah Kabupaten Manggarai Timur memiliki Aset berupa tanah sebanyak 582 bidang dengan luas sebesar 9.860.814 m<sup>2</sup> yang tersebar di 9 (sembilan) Kecamatan. Dari jumlah tersebut yang sudah bersertifikat sebanyak 167 bidang, sedangkan yang belum bersertifikat 415 bidang. Untuk tanah yang belum bersertifikat ini, Pemerintah Kabupaten Manggarai Timur terus mengalokasikan anggaran untuk melakukan pengesertifikatan secara bertahap.

Data jumlah aset tanah Pemda menurut kecamatan, dapat dilihat pada tabel berikut:

**Tabel III.17. Jumlah Aset Tanah Pemerintah Kabupaten Manggarai Timur Yang Tersebar pada Sembilan Kecamatan**

No	Kecamatan	Keadaan s/d Tahun 2017		
		Jumlah Bidang Tanah Aset Pemda	Bersertifikat	Belum Bersertifikat
1	Borong	81	59	22
2	Rana Mese	42	12	30
3	Kota Komba	109	35	74
4	Poco Ranaka	71	19	52
5	Poco Ranaka Timur	42	7	35
6	Lamba Leda	72	24	48
7	Sambi Rampas	78	6	72
8	Elar	50	4	46
9	Elar Selatan	37	1	36
<b>JUMLAH</b>		<b>582</b>	<b>167</b>	<b>415</b>

*Sumber Data: Dinas Pertanahan, Perumahan Rakyat dan Kawasan Permukiman Kab. Manggarai Timur, 2018*

Data rincian tanah Pemda menurut lokasi/letak tanah, luas, penanggung jawab, serta penggunaannya dapat dilihat pada *lampiran 9*.

## 6. PENANAMAN MODAL DAN PELAYANAN TERPADU SATU PINTU

Salah satu aspek yang menjadi perhatian pemerintah Kabupaten Manggarai Timur dalam pelaksanaan otonomi daerah adalah pelayanan publik, karena pelayanan publik yang berkualitas dapat menjadi sarana mewujudkan kesejahteraan masyarakat dan tata kelola pemerintahan yang baik. Salah satu jenis pelayanan yang dilaksanakan oleh pemerintah Kabupaten Manggarai Timur adalah Pelayanan Perizinan dan Non Perizinan pada bidang Penanaman Modal.

Optimalisasi Pelayanan Perizinan dan Non Perizinan bidang penanaman modal menjadi agenda utama pemerintah. Tuntutan reformasi dan arus globalisasi mendorong pemerintah untuk terus melakukan perbaikan mutu pelayanan demi terwujudnya pelayanan yang cepat, tepat dan transparan, serta memberikan iklim kondusif bagi dunia usaha dan masyarakat.

Berkaitan dengan pelayanan di bidang perizinan dan non perizinan, dalam kurun waktu tahun 2016 dan 2017 jumlah izin dan non izin yang sudah diterbitkan oleh pemerintah Kabupaten Manggarai Timur melalui Dinas Penanaman Modal dan Pelayanan Terpadu Satu Pintu sebanyak 5.373, yang terdiri dari tahun 2016 sebanyak 3.058 dan tahun 2017 sebanyak 2.315 dengan rincian sebagai berikut:

**Tabel III.18. Jumlah Penerbitan Izin dan Non Izin di Kabupaten Manggarai Timur Tahun 2016 dan 2017**

No	Nama / Jenis Izin	Jumlah/Tahun		Total
		2016	2017	
1	Izin Prinsip Usaha	505	459	964
2	Surat Keterangan Izin Tempat Usaha	495	438	933
3	Surat Izin Usaha Perdagangan	499	439	938
4	Tanda Daftar Perusahaan	506	437	943
5	Tanda Daftar Industri	41	22	63
6	Surat Izin Usaha Industri			-
7	Izin Penelitian	193	205	398
8	Surat Keterangan Selesai Penelitian	139	146	285
9	Surat Keterangan Melakukan Kegiatan Lapangan(KKLP/KKN)		13	13
10	Surat Selesai KKLP/KKN		10	10
11	Izin Penyelenggaraan Reklame	2		2
12	Izin Praktek Dokter	7	5	12
13	Izin Praktek Bidan		1	1
14	Izin Apotek	7	9	16
15	Izin Toko Obat	2	1	3
16	Izin Pendirian Rumah/Klinik Bersalin		1	1
17	Izin Pendirian Balai Pengobatan	1	2	3
18	Izin Praktek Dokter Spesialis			-
19	Izin Pendirian Optik			-
20	Izin Pengobatan Tradisional			-
21	Izin Laboratorium Kesehatan Swasta/LabKesMas	2		2
22	Surat Izin Praktek Apoteker		7	7
23	Surat Izin Praktek Asisten Apoteker		5	5
24	Izin Pendirian Balai Kesehatan Ibu dan Anak	1		1
25	Izin Praktek Fisiotherapi			-
26	Izin Praktek Perawat		1	1
27	Izin Pendirian Rumah Sakit Kelas C dan D;			-
28	Izin Operasional Rumah Sakit Kelas C dan D;			-
29	Izin Operasional Puskesmas;			-
30	Izin Toko Alkes;			-
31	Izin Usaha Mikro Obat Tradisional (UMOT);			-
32	Izin Praktek Bersama Dokter Umum/Gigi;			-
33	Izin Mendirikan Bangunan	6	21	27
34	Izin Usaha Jasa Konstruksi	25	16	41
35	Izin Penggunaa alat Berat;			-
36	Sertifikat Laik Fungsi bangunan;			-
37	Rekomendasi Pemanfaatan Ruang Milik Jalan untuk Pemasangan Utilitas Pada Ruas Jalan;			-

38	Izin Pembangun dan Pengembangan Perumahan;			-
39	Sertifikat Kepemilikan Bangunan Gedung;			-
40	Izin Pembangun dan Pengembangan Kawasan Pemukiman;			-
41	Izin Pembukaan Tanah;			-
42	Izin Pendirian Tempat Penampungan anak			-
43	Izin Pengumpulan Sumbangan Dalam Daerah;			-
44	Tanda Daftar Orsos/LSM Yang Bergerak di Bidang Sosial			-
45	Izin Lembaga Penempatan Tenaga kerja Swasta			-
46	Izin dan Pendaftaran Lembaga Pelatihan Kerja			-
47	Izin Pemanfaatan Langsung Panas Bumi			-
48	Penerbitan Perpanjangan IMTA (Izin mempekerjakan Tenaga Kerja Asing)			-
49	Izin Penyediaan Penyaluran Pangan Pokok atau Pangan lainnya			-
50	Izin Lingkungan		1	1
51	Izin Trayek	45	52	97
52	Izin Insidentil	14	9	23
53	Izin Pendirian Tower (Menara Antena)			-
54	Izin Dermaga Rakyat			-
55	Izin Mendirikan Gudang di Dermaga			-
56	Izin Usaha Penyelenggaraan Parkir			-
57	Izin Usaha Warnet dan Wartel			-
58	Izin Penutupan Badan Jalan			-
59	Rekomendasi Pendirian Radio Swasta			-
60	Izin Jasa Titipan			-
61	Tanda Daftar Gudang		1	1
62	Izin Produksi Makanan dan Minuman			-
63	Izin Tempat Penjualan Minuman Beralkohol	5	2	7
64	Izin Pendirian Depot Air Minum Isi Ulang			-
65	Izin Operasional Depot Air Minum Isi Ulang			-
66	Izin Operasional Bengkel Kendaraan Bermotor (Karoseri) Usaha Tambal Ban dan Cuci Motor	14	2	16
67	Izin Operasional Bengkel Kayu	14	2	16
68	Izin Usaha Simpan Pinjam (Koperasi)			-
69	Izin Pembukaan Kantor Kas Cabang Koperasi			-
70	Izin Pariwisata Agen Perjalanan Wisata (Travel)			-
71	Izin Pariwisata Pramuwisata			-
72	Izin Pariwisata Jasa Konvesi Insentif dan Pameran			-
73	Izin Pariwisata Jasa Impresariat			-
74	Izin Pariwisata Jasa Konsultan Pariwisata			-
75	Izin Pariwisata Jasa Informasi Pariwisata			-
76	Izin Pariwisata Hotel Bintang			-
77	Izin Pariwisata Hotel Non Bintang	2	1	3
78	Izin Pariwisata Pemandokan Bangunan Permanen			-
79	Izin Pariwisata Pemandokan Bangunan Semi Permanen			-
80	Izin Pariwisata Pondok Wisata	1		1
81	Izin Pariwisata Rumah Makan dan Restoran	1	1	2
82	Izin Pariwisata Kawasan Taman Rekreasi			-
83	Izin Pariwisata Obyek Wisata			-
84	Izin Pariwisata Fasilitas Tirta dan Rekreasi Air			-
85	Izin Pariwisata Sarana dan Fasilitas Olahraga			-
86	Izin Pariwisata Angkutan Wisata			-
87	Izin Pariwisata Rekreasi dan Hiburan Umum ;	2		2
	1. Surat Izin Usaha Gelanggang Renang			-
	1. Surat Izin Usaha Permandian Alam			-
	2. Surat Izin Usaha Kolam Mancing			-
	3. Surat Izin Usaha Rumah Bilyard			-
	4. Surat Izin Usaha Klub Malam			-
	5. Surat Izin Usaha Diskotik			-
	6. Surat Izin Usaha Karaoke			-

	7. Surat Izin Usaha Panti Pijat			-
	9. Surat Izin Usaha Pagelaran Musik dan Tari			-
	10. Surat Izin Usaha Pusat Kesegaran (Fitness Centre)			-
	11. Surat Izin Usaha Playstation			-
88	Izin Pariwisata Tata Rias			-
	1. Surat Izin Usaha Salon Kecantikan			-
	2. Surat Izin Usaha Barber Shop			-
89	Tanda Daftar Usaha Pariwisata SPA			-
90	Izin Pendirian Lembaga Pendidikan Dasar			-
91	Izin Pendirian Lembaga Pendidikan Anak Usia Dini			-
92	Izin Operasional Pusat Kegiatan Bersama Masyarakat			-
93	Izin Pendirian Lembaga Taman Kanak-kanak (TK)			-
94	Izin Pendidikan Dasar Yang diselenggarakan Oleh Masyarakat			-
95	Izin Operasional Taman Bacaan Masyarakat			-
96	Izin Kursus			-
97	Izin Penggunaan Tanah Lapang (Stadion, Tanah Lapang Umum dan Daerah)			-
98	a. SKSPH Kehutanan (Kayu dan Non Kayu)	504		504
	b. SKSPH Pertanian dan Peternakan	10	4	14
	c. SKSPH Perkebunan			-
	d. SKSPH Perikanan			-
99	Kartu Tanda Pengenal Nelayan Andon	1		1
100	Izin Usaha Perikanan			-
101	Izin Penangkapan Ikan	1		1
102	Izin Pendirian Keramba Apung			-
103	Izin Usaha Perbenihan Rakyat dan Budidaya Ikan Air Tawar			-
104	Izin Usaha Menambak			-
105	Izin Usaha Rumpuk Laut			-
106	Izin Pengelolaan dan Penyelenggaraan Tempat Pelelangan Ikan			-
107	Izin Pengelolaan Pembudidayaan Ikan			-
108	izin Penampungan/ Distribusi Ikan			-
109	Izin Usaha Perkebunan			-
110	Izin Usaha Pembibitan Tanaman Kehutanan			-
111	Izin Usaha Peternakan (Pembibitan dan Penggemukan Ternak)	2	2	4
112	Izin Operasional Penggilingan Padi, Huller dan Penggosongan Beras	9		9
113	Izin Toko Saprodi Pertanian, Perikanan, dan Sapornak Peternakan			-
114	Izin Pembibitan Tanaman Pertanian dan Perkebunan (Penangkar Benih)	1		1
115	Izin Produksi Produk Olahan Ternak (Daging, Susu, Telur)			-
116	Izin Usaha Distributor/ Pengecer Pengadaan dan Penyalur Pupuk Bersubsidi	1		1
117	Izin Pengeluaran Komoditi Pertanian, Perkebunan dan Peternakan			-
118	Izin Distributor Obat Hewan			-
119	Izin Toko Obat Hewan			-
120	Izin Praktek Dokter Hewan			-
121	Izin Usaha Pembenihan Tanaman			-
122	Izin Usaha Produksi Pembenihan Pangan			-
123	Izin Prinsip Penanaman Modal			-
124	Izin Usaha Penanaman Modal			-
125	Izin Prinsip Perluasan Penanaman Modal			-
126	Izin Usaha Perluasan			-
127	Izin Prinsip Perubahan Penanaman Modal			-
128	Izin Usaha Perubahan			-
129	Izin Prinsip Penggabungan Perusahaan			-
130	Izin Usaha Penggabungan Perusahaan			-
<b>Jumlah</b>		<b>3,058</b>	<b>2,315</b>	<b>5,373</b>

Sumber Data: Dinas Penanaman Modal dan Pelayanan Terpadu Satu Pintu Kab.Manggarai Timur, 2018

## 7. PERDAGANGAN, KOPERASI, USAHA KECIL DAN MENENGAH

Koperasi dan usaha Mikro, Kecil dan Menengah merupakan salah satu penopang perekonomian di Kabupaten Manggarai Timur karena memiliki peranan besar dalam rangka pemberdayaan ekonomi rakyat, menurunkan kemiskinan dan memperluas lapangan kerja. Dengan semakin banyaknya koperasi dan usaha kecil yang aktif dan produktif maka ekonomi kerakyatan semakin berdaya, dan angka kemiskinan serta pengangguran dapat menurun. Untuk mendukung pertumbuhan dan perkembangan koperasi, usaha kecil dan menengah, home industri serta usaha perdagangan, pemerintah Kabupaten Manggarai Timur melalui dinas terkait terus melakukan pendampingan, monitoring dan memfasilitasi keberadaannya sehingga dapat mencapai kesejahteraan sosial dan ekonomi para anggota dan masyarakat umumnya, serta turut mengembangkan dan memperkuat perekonomian nasional dan daerah.

Berdasarkan data dari Dinas Perdagangan, Koperasi, Usaha Kecil dan Menengah Kabupaten Manggarai Timur, jumlah koperasi yang ada di Kabupaten Manggarai Timur yang sudah berbadan hukum sebanyak 92 unit. Sedangkan jumlah Usaha Mikro, Kecil dan Menengah (UMKM) sebanyak 1.404 unit, Pasar sebanyak 20 unit dan Industri Kecil dan Menengah (IKM) sebanyak 209 unit yang tersebar pada sembilan Kecamatan.

### a. Koperasi

Sampai dengan tahun 2017, jumlah koperasi yang berbadan hukum yang tersebar pada Sembilan kecamatan di Kabupaten Manggarai Timur sebanyak 92 unit terdiri dari koperasi aktif 88 unit dan yang tidak aktif 4 unit. Sebaran koperasi yang paling banyak terdapat di wilayah Kecamatan Borong dan Kota Komba masing-masing 17 unit, diikuti oleh Lamba Leda 14 unit dan Poco Ranaka 11 unit. Data sebaran Koperasi berdasarkan alamat/lokasi pada masing-masing kecamatan dapat dilihat pada tabel berikut:

**Tabel III.19. Data Koperasi di Kabupaten Manggarai Timur  
Keadaan s/d Tahun 2017**

No	Kecamatan	Jumlah Koperasi		Jumlah
		Aktif	Non Aktif	
1	Lamba Leda	13	1	14
2	Poco Ranaka	10	1	11
3	Poco Ranaka Timur	6	0	6
4	Rana Mese	4	0	4
5	Sambi Rampas	7	1	8
6	Kota Komba	17	0	17
7	Borong	17	0	17
8	Elar	5	1	6
9	Elar Selatan	7	0	7
BINAAN PROPINSI		2	0	2
TOTAL		88	4	92

Sumber Data: Dinas Perdagangan, Koperasi, Usaha Kecil dan Menengah Kab. Manggarai Timur, 2018

### b. Usaha Mikro, Kecil dan Menengah (UMKM)

Pemerintah Kabupaten Manggarai Timur terus mendorong pertumbuhan dan perkembangan Usaha Mikro, Kecil dan Menengah (UMKM) dengan melakukan pendampingan, monitoring dan memfasilitasi pelaku usaha melalui bantuan peralatan atau sarana kerja. Jumlah Usaha Mikro, Kecil dan Menengah (UMKM) yang tersebar pada sembilan kecamatan di Kabupaten Manggarai Timur sebanyak 1.404 unit, terdiri dari Kecamatan Borong sebanyak 488 unit, Kota Komba 322 unit, Poco Ranaka 197 unit, Poco Ranaka Timur sebanyak 22 unit, Rana Mese 63 unit, Sambi Rampas 134 unit, Lamba Leda 70 unit, Elar 60 unit, Elar Selatan 48 unit. Berikut data jumlah UMKM yang ada di Kabupaten Manggarai Timur:

**Tabel III.20. Usaha Mikro, Kecil dan Menengah Kabupaten Manggarai Timur Keadaan s/d Tahun 2017**

No	Kecamatan	Jumlah UMKM
1	Borong	488
2	Kota Komba	322
3	Poco Ranaka	197
4	Poco Ranaka Timur	22
5	Rana Mese	63
6	Sambi Rampas	134
7	Lamba Leda	70
8	Elar	60
9	Elar Selatan	48
<b>Jumlah</b>		<b>1.404</b>

*Sumber Data: Dinas Perdagangan, Koperasi, Usaha Kecil dan Menengah Kab.Manggarai Timur, 2018*

**c. Pasar**

Untuk menunjang kelancaran aktivitas perekonomian masyarakat terutama dalam perdagangan barang dan jasa, pemerintah Kabupaten Manggarai Timur menyediakan lokasi pasar sebagai tempat berlangsungnya transaksi jual beli barang dan jasa di beberapa wilayah di Kabupaten Manggarai Timur. Rincian data pasar di Kabupaten Manggarai Timur, dapat dilihat pada tabel berikut:

**Tabel. III.21. Data Pasar di Kabupaten Manggarai Timur sampai dengan Tahun 2017**

No	Nama Pasar	Alamat	Luas Tanah (m <sup>2</sup> )	Jumlah Bangunan			Jumlah Pedagang			Status Kepe milikan Tanah
				Los	Kios	Dasa ran	Los	Kios	Dasa ran	
1	Pasar Mukun	Mukun, Desa Golo Meni Kec. Kota Komba	2.200	2	-	19	55	-	19	
2	Pasar Sangan Kalo	Wukir, Desa Sangan kalo, Kec.Elara Selatan	2.050							Bersertifikat
3	Pasar Elar	Lengko Elar, Kel.Tiwu Kondo Kec.Elara	2.779	2	18	13	24	18	13	Bersertifikat
4	Pasar Lempang Paji	Kelurahan Lempang Paji Kec.Elara Selatan	2.800							
5	Pasar Dampek	Dampek, Desa Satar Padut Kec.Lamba Leda	2.381	3	-	3	53	-	3	
6	Pasar Borong	Borong, Kel Rana Loba Kec.Borong	8.157	4	129		219	118		Bersertifikat
7	Pasar Wae Lengga	Wae Lengga Kel.Watunggene Kec.Kota Komba	10.230	4	20	74	159	20	74	Bersertifikat
8	Pasar Wae Rana	Wae Rana Kel. Rongga Koe Kec.Kota Komba	4.400	2	15	72	32	15	72	Bersertifikat
9	Pasar Jong	Jong, Desa Benteng Raja Kec.Borong	10.000	3	-	19	19	-	19	Berita Acara Penyerahan
10	Pasar Lamba Keli	Benteng Jawa,Ds.Lamba Keli Kec.Lamba Leda	3.257	2	-	87	49	-	87	
11	Pasar Watu Nggong	Desa Satar Nawang Kec.Sambi Rampas	6.261	3	-	-	42	-	-	Bersertifikat
12	Pasar Pota	Pota, Kel.Pota Kec.Sambi Rampas	6.407	3	41	64	32	41	64	Bersertifikat
13	Pasar Nampar Sepang	Desa Nampar Sepang Kec.Sambi Rampas	2.457	1		23	30	-	23	
14	Pasar Satar Lahing	Desa Satar Lahing Kec.Rana Mese	2.250	2	-	56	24	-	56	Berita Acara Penyerahan
15	Pasar Ketang	Desa Golo Tolang Kec.Borong	2.100	1	-	19	24	-	19	

16	Pasar Rana Mbeling	Desa Rana Mbeling	2.350	2	-	-		-	-	
17	Pasar Bea Muring	Desa Deno Kec.Poco Ranaka	3.100	2	-	48	29	-	48	Bersertifikat
18	Pasar Golo Mongkok	Golo Mongkok Ds.Watu Mori Kec.Rana Mese	3.500							
19	Pasar Biting	Desa Ulu Wae Kec.Poco Ranaka Timur	2.600							
20	Pasar Rakyat Rana Loba	Kelurahan Rana Loba Kec.Borong	7.500	1	35	20	218	35	20	
<b>Jumlah</b>			<b>86.779</b>	<b>37</b>	<b>258</b>	<b>517</b>	<b>1.009</b>	<b>247</b>	<b>517</b>	

Sumber Data: Dinas Perdagangan, Koperasi, Usaha Kecil dan Menengah Kab.Manggarai Timur, 2018

#### d. Industri Kecil dan Menengah (IKM)

Industri Kecil dan Menengah (IKM) perlu didorong pertumbuhannya karena IKM ini merupakan cikal bakal bertumbuhnya industri- industri besar. Jumlah kelompok Industri Kecil dan Menengah (IKM) di Kabupaten Manggarai Timur sebanyak 209 kelompok dari beberapa jenis IKM yang ada. Kelompok IKM ini tersebar pada sembilan kecamatan. Data kelompok IKM, alamat dan tahun pembentukan sebagai berikut:

**Tabel III.22. Data Industri Kecil Menengah (IKM)  
di Kabupaten Manggarai Timur Tahun 2010 s/d 2017**

No	JENIS IKM/TAHUN PEMBENTUKAN	JUMLAH KELOMPOK	KECAMATAN
<b>TAHUN 2010</b>			
1	Tenun	14	Lamba Leda, Sambi Rampas, Elar, Borong
2	Mesin Pres Batako	2	Borong
3	Peralatan Meuble Bambu	3	Borong
4	Peralatan Tahu	5	Borong, Sambi Rampas, Poco Ranaka
5	Peralatan Pandai Besi	3	Borong, Rana Mese
6	Pres Plastik	5	Borong
7	ATMBM (Alat Tenun Manual Bukan Mesin)	6	Borong, Lamba Leda, Elar
8	Etalase	3	Borong
<b>TAHUN 2011</b>			
1	Tenun Ikat	10	Lamba Leda, Sambi Rampas, Kota Komba, Borong
2	Peralatan Meuble Bambu	2	Sambi Rampas, Borong
3	Peralatan Pandai Besi	2	Borong
4	ATMBM (Alat Tenun Manual Bukan Mesin)	6	Lamba Leda, Sambi Rampas, Kota Komba, Rana Mese
5	Mesin Penepung	3	Borong, Kota Komba, Poco Ranaka
<b>TAHUN 2012</b>			
1	Tenun	8	Lamba Leda, Poco Ranaka
2	Mesin Jahit Manual	4	Lamba Leda, Sambi Rampas, Borong
3	Mesin Emping Jagung	1	Borong
4	Mesin Pemecah Kemiri	3	Elar dan Borong
5	Mesin Pengupas Kulit Kopi	4	Lamba Leda, Kota Komba, Poco Ranaka
6	Mesin Pres Bata Merah	1	Lamba Leda
7	Mesin Pres Batako dan Mixer/Molen	2	Lamba Leda, Borong

	<b>TAHUN 2013</b>		
1	Tenun	8	Lamba Leda, Sambu Rampas, Poco Ranaka
2	Mesin Jahit Manual	4	Borong, Rana Mese
3	Perlengkapan Pembuatan Kasur	1	Borong
4	Peralatan Anyaman	2	Borong, Rana Mese
5	Peralatan Ukiran Kayu	1	Rana Mese
6	Kemasan Produk	13	Kota Komba, Rana Mese, Poco Ranaka, Borong
7	Mesin Pengupas Kulit Kopi Sistem Basah	2	Borong, Rana Mese
8	Mesin Pengupas Kulit Kopi Sistem Kering	2	Rana Mese, Poco Ranaka
9	Mesin Penggilingan dan Pemipil Jagung	2	Sambu Rampas, Borong
10	Mesin Pres Batako dan Mixer/Molen	1	Poco Ranaka
	<b>TAHUN 2014</b>		
1	Tenun	5	Elar Selatan, Poco Ranaka Timur, Borong, Rana Mese, Kota Komba
2	Mesin Jahit Manual	4	Lamba Leda, Borong, Kota Komba
3	Mesin Penggilingan Padi Rmu	2	Poco Ranaka, Rana Mese
4	Peralatan Ukiran Kayu	1	Elar Selatan
5	Peralatan Perbengkelan Otomotif	2	Borong, Lamba Leda
	<b>TAHUN 2015</b>		
1	Tenun	5	Lamba Leda, Sambu Rampas, Elar Selatan
2	Mesin Pengupas Kulit Kopi Sistem Basah	2	Borong, Kota Komba
3	Mesin Penepung Kopi	5	Elar Selatan, Poco Ranaka Timur, Borong, Kota Komba
4	Mesin Pres Kayu Multi Fungsi Dgn Penggerak dan Pangkuan	2	Poco Ranaka, Kota Komba
5	Peralatan Ukiran Kayu	3	Borong, Rana Mese
	<b>TAHUN 2016</b>		
1	Tenun	4	Lamba Leda, Sambu Rampas, Elar, Elar Selatan
2	Mesin Jahit Manual	7	Elar Selatan, Poco Ranaka, Borong, Kota Komba, Rana Mese, Lamba Leda
3	Mesin Pres	9	Elar, Poco Ranaka Timur, Borong, Kota Komba, Rana Mese, Lamba Leda
4	Peralatan Pembuatan Kloset	4	Kota Komba, Rana Mese
5	Mesin Pengupas Kulit Kopi	2	Sambu Rampas, Rana Mese
6	Mesin Penggilingan Padi	1	Kota Komba
7	Peralatan Kendaraan Bermotor	1	Poco Ranaka
8	Kemasan Produk	3	Borong, Kota Komba
	<b>TAHUN 2017</b>		
1	Tenun	4	Lamba Leda, Borong, Elar
2	Peralatan Kendaraan Bermotor	4	Sambu Rampas, Rana Mese
3	Peralatan Perbengkelan Kayu	8	Poco Ranaka Timur, Borong, Kota Komba, Lamba Leda, Poco Ranaka
4	Peralatan Perbengkelan Las	2	Borong, Elar
5	Peralatan Tenun	2	Lamba Leda
6	Salon Kecantikan	2	Rana Mese
7	Peralatan Bengkel Mobil	1	Borong
8	Mesin Molen	1	Borong

Sumber Data: Dinas Perdagangan, Koperasi, Usaha Kecil dan Menengah Kab.Manggarai Timur, 2018



## 8. PENGENDALIAN PENDUDUK, KELUARGA BERENCANA DAN PEMBERDAYAAN PEREMPUAN DAN PERLINDUNGAN ANAK

Pemerintah Kabupaten Manggarai Timur melalui Dinas Pengendalian Penduduk, Keluarga Berencana, dan Pemberdayaan Perempuan dan Perlindungan Anak (Dinas P2KB dan P3A) telah melaksanakan program-program pemerintah di bidang pengendalian penduduk, Keluarga Berencana, dan urusan pemerintahan bidang pemberdayaan perempuan dan perlindungan anak, yang tujuannya adalah untuk mengendalikan laju pertumbuhan penduduk, mewujudkan keluarga kecil yang bahagia dan sejahtera, serta meningkatkan kualitas hidup perempuan dan anak.

Kegiatan-kegiatan yang dilakukan dalam bentuk peningkatan komunikasi, informasi dan edukasi di bidang pengendalian penduduk, keluarga berencana, pemberdayaan perempuan dan perlindungan anak, selain itu melalui upaya pendekatan pelayanan kepada masyarakat dan memfasilitasi kegiatan-kegiatan sektoral yang berkaitan dengan peningkatan kualitas hidup keluarga serta perlindungan terhadap perempuan dan anak dari berbagai bentuk tindak kekerasan.

### a. Keluarga Berencana

Keluarga berencana merupakan program pemerintah Pusat untuk membentuk keluarga yang sehat dan sejahtera dengan membatasi kelahiran. Upaya yang dilakukan dengan penggunaan alat/obat kontrasepsi atau penanggulangan kelahiran seperti Kondom, Spiral, IUD, MOP, MOW, Implant, Suntikan dan Pil. Untuk menyukseskan program tersebut, Pemerintah Kabupaten Manggarai Timur melalui Dinas terkait secara gencar dan terus menerus mensosialisasikan pentingnya program Keluarga Berencana kepada masyarakat.

Hingga saat ini antusias Kelompok Pasangan Usia Subur (PUS) dinilai cukup tinggi, hal ini terlihat pada data tahun 2017, persentase Peserta KB Aktif terhadap PUS mencapai 76,1% dimana dari 44.161 Pasangan Usia Subur, yang sudah menjadi Akseptor Aktif sebanyak 33.624 orang. Sedangkan jumlah peserta KB baru sebanyak 5.743 orang melebihi target yang direncanakan. Data ini menunjukkan kesadaran masyarakat untuk mengikuti program Keluarga Berencana cukup tinggi. Secara lebih detail dapat dilihat pada tabel-tabel berikut:

**Tabel III.23. Jumlah Pasangan Usia Subur (PUS), Target dan Peserta KB Aktif menurut Kecamatan di Kabupaten Manggarai Timur Tahun 2017**

No	Kecamatan	PUS	Target	Peserta KB Aktif								% Jlh Thd PUS	% Jlh Thd Target
				IUD	MOP	MOW	Implant	Suntikan	Pil	Kondom	Jumlah		
1	Borong	6.103	2.424	1.304	-	163	426	1.760	782	76	4.511	73,9	186,1
2	Poco Ranaka	5.654	2.312	788	-	192	1.162	2.181	549	8	4.880	86,3	211,1
3	Lamba Leda	5.610	2.361	75	-	39	441	2.722	833	-	4.110	73,3	174,1
4	Sambi Rampas	4.887	2.003	99	-	47	604	2.179	797	81	3.807	77,9	190,1
5	Elar	2.510	965	109	-	17	466	1.085	176	-	1.853	73,8	192,0
6	Kota Komba	7.521	3.126	597	-	158	602	2.463	2.157	14	5.991	79,7	191,7
7	Rana Mese	4.077	1.573	218	1	99	575	1.011	848	8	2.760	67,7	175,5
8	Poco Ranaka Timur	4.779	2.066	846	-	151	960	1.098	339	1	3.395	71,0	164,3
9	Elar Selatan	3.020	1.138	187	-	22	539	1.246	323	-	2.317	76,7	203,6
	<b>JUMLAH</b>	<b>44.161</b>	<b>17.968</b>	<b>4.223</b>	<b>1</b>	<b>888</b>	<b>5.775</b>	<b>15.745</b>	<b>6.804</b>	<b>188</b>	<b>33.624</b>	<b>76,1</b>	<b>187,1</b>

Sumber Data: BP2KBP3A, Kab.Manggarai Timur,2018

**Tabel III.24. Target dan Realisasi Pencapaian Peserta KB Baru menurut Kecamatan di Kabupaten Manggarai Timur Tahun 2017**

No	Kecamatan	Target	Peserta KB Baru								% Jumlah Thd Target
			IUD	M O P	M O W	Implant	Sunti kan	Pil	Kon dom	Jumlah	
1	Borong	425	129	-	4	130	296	92	10	661	155.5
2	Poco Ranaka	344	103	-	-	445	266	41	7	862	250.6
3	Lamba Leda	486	9	-	7	142	308	104	-	570	117.3
4	Sambi Rampas	385	15	-	1	126	260	147	3	552	143.4
5	Elar	246	5	-	1	60	176	56	-	298	121.1
6	Kota Komba	505	88	-	1 8	120	649	418	1	1,294	256.2
7	Rana Mese	291	14	-	3	124	240	154	-	535	183.8
8	Poco Ranaka Timur	292	62	-	6	254	216	62	1	601	205.8
9	Elar Selatan	108	32	-	1	103	197	37	-	370	342.6
	<b>JUMLAH</b>	<b>3,082</b>	<b>457</b>	<b>-</b>	<b>41</b>	<b>1,504</b>	<b>2,608</b>	<b>1,111</b>	<b>22</b>	<b>5,743</b>	<b>186.3</b>

Sumber Data: BP2KBP3A, Kab.Manggarai Timur,2018

Selain kegiatan sosialisasi dan penyuluhan tentang pentingnya program Keluarga Berencana, pemerintah juga berupaya mendekatkan pelayanan kepada masyarakat dengan menyediakan sarana berupa klinik KB dan Petugas Pembantu Keluarga Berencana Desa (PPKBD) yang tersebar di wilayah kecamatan dan desa di Kabupaten Manggarai Timur. Pada tahun 2017 jumlah klinik KB sebanyak 25 unit, mengalami penambahan 2 unit dari tahun 2016. Sedangkan Petugas Pembantu Keluarga Berencana Desa (PPKBD) pada tahun 2017 sebanyak 176 orang, tidak mengalami peningkatan dari tahun sebelumnya.

**Tabel III.25. Jumlah Klinik Keluarga Berencana dan Petugas Pembantu Keluarga Berencana Desa (PPKBD) Keadaan Tahun 2016 dan 2017**

No	Kecamatan	TAHUN 2016		TAHUN 2017	
		Klinik KB	PPKBD	Klinik KB	PPKBD
1	Borong	2	18	3	18
2	Poco Ranaka	2	24	2	24
3	Lamba Leda	4	24	4	24
4	Sambi Rampas	3	20	3	20
5	Elar	1	15	2	15
6	Kota Komba	4	22	4	22
7	Rana Mese	2	21	2	21
8	Poco Ranaka Timur	2	18	2	18
9	Elar Selatan	3	14	3	14
	<b>JUMLAH</b>	<b>23</b>	<b>176</b>	<b>25</b>	<b>176</b>

Sumber Data: BP2KBP3A, Kab.Manggarai Timur,2018

## b. Pemberdayaan Perempuan dan Perlindungan Anak

Untuk mewujudkan kesetaraan dan keadilan gender antara laki-laki dan perempuan serta meningkatkan perlindungan terhadap hak tumbuh kembang anak, pemerintah Kabupaten Manggarai Timur melalui dinas terkait melaksanakan program-program pemberdayaan perempuan dan perlindungan anak di berbagai bidang guna meningkatkan kualitas hidup dan kesejahteraan perempuan, serta menghapus segala bentuk kekerasan terhadap perempuan dan anak. Untuk mendukung pencapaian tujuan ini, Pemerintah juga bermitra dan memfasilitasi organisasi/lembaga yang bergerak dalam bidang pemberdayaan perempuan, perlindungan anak dan kesejahteraan keluarga di Kabupaten Manggarai Timur. Nama-nama organisasi yang menangani pemberdayaan perempuan dan perlindungan anak di Kabupaten Manggarai Timur, sebagai berikut:

**Tabel III.26. Data Organisasi/Lembaga yang Menangani Pemberdayaan Perempuan Dan Perlindungan Anak di Kabupaten Manggarai Timur Keadaan s/d Tahun 2017**

No	Nama Organisasi	Lokasi
<b>I</b>	<b>ORGANISASI PEREMPUAN</b>	
1	Bhayangkari	Borong
2	Darma Wanita Persatuan	Borong
3	TP-PKK	Borong
4	Persit Candra Kirana	Borong
<b>II</b>	<b>ORGANISASI /LEMBAGA PERLINDUNGAN ANAK</b>	
1	Forum Anak Kabupaten Manggarai Timur	Borong
2	P2TP2A	Borong
3	UPPA Polsek Borong	Borong

Sumber Data: BP2KBP3A, Kab. Manggarai Timur, 2018

Kasus kekerasan terhadap perempuan dan anak yang terjadi di Kabupaten Manggarai Timur dalam beberapa tahun terakhir menunjukkan penurunan yang cukup signifikan. Pada tahun 2016 kasus kekerasan terhadap perempuan sebanyak 30 kasus dan pada tahun 2017 mengalami penurunan menjadi 17 kasus. Demikian pula kasus kekerasan terhadap anak, pada tahun 2016 sebanyak 11 kasus dan pada tahun 2017 menurun menjadi 3 kasus.

Menurunnya angka kekerasan terhadap perempuan dan anak di Kabupaten Manggarai Timur ini, merupakan hasil dari upaya pemerintah yang terus melakukan sosialisasi dan penyuluhan kepada masyarakat tentang pentingnya perlindungan terhadap hak-hak perempuan dan anak. Untuk lebih jelas mengenai data jumlah kasus kekerasan terhadap perempuan dan anak ini dapat dilihat pada tabel berikut:

**Tabel III.27. Jumlah Kasus Kekerasan Terhadap Perempuan dan Anak di Kabupaten Manggarai Timur Tahun 2016 dan Tahun 2017**

No	Jenis Kasus Per Kecamatan	Jumlah Kasus	
		Tahun 2016	Tahun 2017
<b>I</b>	<b>KEKERASAN TERHADAP PEREMPUAN</b>		
1	Borong	20	8
2	Kota Komba	2	5
3	Rana Mese	2	-
4	Poco Ranaka	1	3
5	Poco Ranaka Timur	2	-
6	Elar	-	-
7	Elar Selatan	-	-
8	Sambi Rampas	2	1
9	Lamba Leda	1	-
	<b>Jumlah</b>	<b>30 Kasus</b>	<b>17 Kasus</b>

<b>II</b>	<b>KEKERASAN TERHADAP ANAK</b>		
1	Borong	10	1
2	Kota Komba	-	2
3	Rana Mese	-	-
4	Poco Ranaka	-	-
5	Poco Ranaka Timur	1	-
6	Elar	-	-
7	Elar Selatan	-	-
8	Sambi Rampas	-	-
9	Lamba Leda	-	-
	<b>Jumlah</b>	<b>11 Kasus</b>	<b>3 Kasus</b>

*Sumber Data: BP2KBP3A, Kab. Manggarai Timur, 2018*

## 9. PERHUBUNGAN

Kabupaten Manggarai Timur memiliki luas wilayah yang cukup besar, karena faktor luas wilayah tersebut diperlukan sarana dan prasarana transportasi untuk menghubungkan antar daerah atau wilayah baik didalam maupun diluar Kabupaten Manggarai Timur. Sistem transportasi yang memadai juga sangat berperan dalam pembangunan perekonomian suatu wilayah, dengan sistem transportasi yang baik maka hubungan antar wilayah akan menjadi lebih mudah sehingga roda perekonomian dapat berjalan dengan lancar. Sistem transportasi yang ada di wilayah Kabupaten Manggarai Timur meliputi transportasi darat dan transportasi laut.

### 1. Perhubungan Darat

#### a. Sarana Angkutan Darat

Sarana angkutan darat di Kabupaten Manggarai Timur dari tahun ke tahun mengalami peningkatan. Pada tahun 2016, angkutan darat yang sudah melakukan uji kelayakan/KIR pada Dinas Perhubungan Kabupaten Manggarai Timur sebanyak 325 unit dan tahun 2017 sebanyak 413 unit. Rinciannya sebagai berikut:

**Tabel III.28. Data Jumlah Angkutan Darat yang Melakukan Uji Kelayakan/KIR di Kabupaten Manggarai Timur Tahun 2016 dan 2017**

No	Jenis Angkutan	Tahun 2016 (unit)	Tahun 2017 (unit)
1	<b>Angkutan Orang/Penumpang</b>		
	➤ Minibus	87	103
	➤ Microbus	6	5
2	<b>Angkutan Barang</b>		
	➤ Dump Truck	58	71
	➤ Light Truck	96	98
	➤ Pick Up	72	136
	➤ Double Cabin	6	-
<b>TOTAL</b>		<b>325</b>	<b>413</b>

Sumber Data: Dinas Perhubungan Kab.Manggarai Timur, 2018

#### b. Sebaran Terminal

Terminal merupakan salah satu prasarana transportasi darat yang berfungsi untuk menurunkan dan menaikkan penumpang serta mengatur kedatangan dan pemberangkatan kendaraan umum. Kabupaten Manggarai Timur memiliki 3 (tiga) unit terminal tipe C yang tersebar di dua wilayah kecamatan. Data sebaran terminal di Kabupaten Manggarai Timur sebagai berikut:

**Tabel III.29. Data Sebaran Terminal di Kabupaten Manggarai Timur Keadaan s/d Tahun 2017**

No	Nama Terminal	Tipe	Lokasi	Tahun Berdiri
1	Terminal Borong	C	Kelurahan Rana Loba Kec.Borong	2006
2	Terminal Kembur	C	Kelurahan Satar Peot Kec. Borong	2015
3	Terminal Wae Lengga	C	Kelurahan Watu Nggene Kec.Kota Komba	2013

Sumber Data: Dinas Perhubungan Kab.Manggarai Timur, 2018

Selain sarana berupa alat angkutan dan terminal, pemerintah juga menyediakan sarana pendukung lain yang turut menunjang kelancaran transportasi darat seperti: Rambu-rambu yang terpasang sebanyak 17 buah, Rambu-rambu peringatan 87 buah, Traffic light yang terpasang 4 pasang, Warning Light yang terpasang 1 buah, Panjang pagar pengaman jalan yang terpasang 786 meter, Panjang pengecatan marka jalan 2181 meter, Traffic Coners 30 buah, Road barrier 8 buah dan Lampu penerangan jalan double arms dan single arm sebanyak 16 unit.

## 2. Perhubungan Laut

Kabupaten Manggarai Timur belum memiliki angkutan laut seperti kapal untuk kepentingan bongkar muat orang/penumpang dan barang, namun untuk mendukung kelancaran transportasi antar daerah dan antar pulau, pemerintah daerah telah membangun satu unit pelabuhan laut tempat persinggahan kapal yaitu pelabuhan laut Wae Wole yang berlokasi di Kecamatan Kota Komba.

Selain prasarana pelabuhan, pemerintah kabupaten Manggarai Timur juga telah membangun empat unit tambatan perahu sebagai pangkalan atau tempat bersandarnya perahu/kapal. Tambatan perahu ini dibangun sejak tahun 2011 dan tersebar di tiga lokasi yaitu Borong, Lamba Leda dan Sambi Rampas. Rinciannya sebagai berikut:

**Tabel III.30. Data Tambatan Perahu di Kabupaten Manggarai Timur  
Keadaan s/d Tahun 2017**

No	Nama Tambatan Perahu	Lokasi	Tahun Dibangun	Jumlah (unit)
1	Tambatan Perahu Dampek	Desa Satar Padut Kec.Lamba Leda	2011	1
2	Tambatan Perahu Pota	Kel.Nanga Baras Kec.Sambi Rampas	2012	1
3	Tambatan Perahu Borong	Kel.Rana Loba Kec.Borong	2013	1
4	Tambatan Perahu Borong	Kel.Rana Loba Kec.Borong	2014	1
	<b>Jumlah</b>			<b>4</b>

Sumber Data: Dinas Perhubungan Kab.Manggarai Timur,2018

## 3. Perhubungan Udara

Untuk menghubungkan antar daerah bahkan antar provinsi dan negara, transportasi udara menjadi kebutuhan yang sangat diperlukan di jaman ini. Transportasi udara perlu didukung oleh infrastrukturnya berupa Bandar Udara. Untuk pemenuhan kebutuhan infrastruktur di bidang perhubungan udara, pemerintah Kabupaten Manggarai Timur saat ini sedang melakukan proses pengkajian untuk pembangunan satu unit bandar udara yang berlokasi di Tanjung Bendera Kecamatan Kota Komba.

## 10. KOMUNIKASI DAN INFORMATIKA

Kondisi masyarakat yang kian kompleks, menjadi tantangan bagi pemerintah mulai dari tingkat pusat hingga daerah untuk memberikan pelayanan publik secara efektif dan transparan dengan mengimplementasikan prinsip-prinsip *Good Governance* dalam pengelolaan pemerintahan, serta membuka ruang partisipasi yang sebesar-besarnya kepada masyarakat. Untuk itu, pemerintah terus berupaya meningkatkan aksesibilitas komunikasi dan informasi antara pemerintah, masyarakat dan pelaku usaha.

Menyikapi hal ini, pemerintah Kabupaten Manggarai Timur melalui Dinas Komunikasi dan Informatika terus berupaya mendorong pertumbuhan infrastruktur teknologi informasi dan komunikasi melalui penyediaan sarana dan prasarana komunikasi dan informasi yang memadai yang menjangkau seluruh wilayah Kabupaten Manggarai Timur, serta mendorong kerja sama dan partisipasi berbagai sektor dalam menunjang pelaksanaan pembangunan di Kabupaten Manggarai Timur. Dengan demikian diharapkan masyarakat Manggarai Timur dapat menjadi masyarakat yang berbasis informasi.

Sampai dengan keadaan tahun 2017, Pemerintah Kabupaten Manggarai Timur telah memiliki sarana komunikasi berupa stasiun radio pemerintah, 24 unit jaringan internet gratis, *Website* dan memfasilitasi keberadaan 41 unit tower BTS. Selanjutnya dapat dilihat pada ulasan berikut ini :

### 1. Lembaga Penyiaran Publik Lokal (LPPL)

Untuk memperluas jangkauan penyampaian informasi ke seluruh pelosok wilayah, Pemerintah Kabupaten Manggarai Timur telah membangun sebuah stasiun radio pemerintah (Lembaga Penyiaran Publik Lokal) yang berlokasi di Golo Lada Kelurahan Rana Loba Kecamatan Borong. Radio LPPL Kabupaten Manggarai Timur selain berperan sebagai media edukatif yang menyajikan informasi-informasi tentang pemerintahan, pembangunan dan kemasyarakatan, juga sebagai media yang memberikan hiburan kepada masyarakat melalui acara-acara yang dikemas secara informatif dan menarik.

**Tabel III.31. Data Lembaga Penyiaran Publik Lokal (LPPL)  
Kabupaten Manggarai Timur**

No	Nama Stasiun	Dasar Pembentukan	Frekwensi	Alamat/ Lokasi
1	LPPL Radio Kabupaten Manggarai Timur	Peraturan Daerah Kabupaten Manggarai Timur Nomor 2 Tahun 2011, Tanggal 31 Maret 2011	103,5 FM	Golo Lada, Kel. Rana Loba, Kec. Borong

*Sumber Data: Dinas Komunikasi dan Informatika Kab.Manggarai Timur,2018*

### 2. Jaringan Internet

Untuk memenuhi kebutuhan informasi masyarakat melalui media internet, sejak tahun 2015 pemerintah Kabupaten Manggarai Timur bekerja sama dengan Kementerian Kominfo telah menyediakan jaringan internet di beberapa lokasi di wilayah Kabupaten Manggarai Timur dengan prioritas pada sekolah-sekolah, fasilitas kesehatan dan kantor-kantor pemerintah. Selain itu pemerintah Kabupaten Manggarai Timur juga memiliki *website* resmi pemerintah yang beralamat <https://www.manggaraitimurkab.go.id>.

*Website* ini menampilkan informasi-informasi tentang pemerintahan, pembangunan dan potensi-potensi daerah. Melalui penyediaan jaringan internet dan *website* ini masyarakat Manggarai Timur dapat mengakses berbagai informasi tanpa mengenal jarak, ruang dan waktu.

**Tabel III.32. Data Utilisasi Penyediaan serta Pemanfaatan Akses Internet per Kecamatan di Kabupaten Manggarai Timur Keadaan s/d Tahun 2017**

No	ISP	NAMA LOKASI/DESA	LOKASI	PENGUSUL	INTEGRASI
1	Isp Global Internet	Kel. Kota Ndora	SMAN 4 BORONG	Kemendikbud	16-Nov-15
2	Isp Global Internet	Kel. Mando Sawu	SMAN 1 POCO RANAKA	Kemendikbud	30-Nov-15
3	Isp Global Internet	Kec. Rana Mese	SMPN 13 BORONG	Pemda	28-Jan-16
4	Isp Global Internet	Desa Ulu Wae	SMAN 2 POCO RANAKA	Pemda	29-Jan-16
5	Isp Global Internet	Desa Watu Mori	KANTOR CAMAT RANA MESE	Pemda	25-Jan-16
6	Isp Global Internet	Desa Sita	SMAN 9 BORONG	Pemda	28-Jan-16
7	Isp Global Internet	Kec. Rana Mese	GOLO RUTUK	Pemda	25-Jan-16
8	Isp Global Internet	Kel. Mando Sawu	SMPN 6 POCO RANAKA	Pemda	25-Jan-16
9	Isp Global Internet	Borong Kec. Borong	SMAN 2 BORONG	Pemda	03-Feb-16
10	Isp Global Internet	Kel. Mando Sawu	SMKN 1 POCO RANAKA	Pemda	25-Jan-16
11	Isp Global Internet	Desa Bangka Leleng	KLINIK A.A RAHMAT	Pemda	03-Feb-16
12	Isp Global Internet	Desa Bangka Pau	SMPN 1 POCO RANAKA	Pemda	28-Jan-16
13	Isp Global Internet	Kel. Rana Loba	KANTOR STUDIO RADIO MATIM	Pemda	26-Jan-16
14	Isp Global Internet	Kel. Rana Loba	SMPN 1 BORONG	Pemda	26-Jan-16
15	Isp Global Internet	Desa Sangan Kalo	KANTOR CAMAT ELAR SELATAN	Pemda	28-Jan-16
16	Isp Global Internet	Desa Torok Golo	SMAN 6 BORONG	Pemda	03-Feb-16
17	Isp Global Internet	Kel. Pota	SMPK TERATAI POTA	Pemda	29-Jan-16
18	Isp Global Internet	Kel. Pota	PUSKESMAS POTA	Pemda	28-Jan-16
19	Isp Global Internet	Kec. Rana Mese	SMPN 6 BORONG	Pemda	26-Jan-16
20	Isp Global Internet	Kel. Watu Nggene	KANTOR CAMAT KOTA KOMBA	Pemda	29-Jan-16
21	Isp Global Internet	Kel.Rongga Koe	SMPK ROSAMISTIKA WAE RANA	Pemda	26-Jan-16
22	Isp Global Internet	Kel. Tana Rata	SMP/SMA SEMINARI PIUS XII KISOL	Pemda	26-Jan-16
23	Isp Global Internet	Kel. Watu Nggene	SMAN 1 KOTA KOMBA	Pemda	27-Jan-16
24	Isp Global Internet	Desa Sita	SMAN 1 BORONG	Pemda	04-Feb-16

Sumber Data: Dinas Komunikasi dan Informatika Kab.Manggarai Timur,2018

### 3. Tower BTS (Base Transceiver Station)

Pemerintah Kabupaten Manggarai Timur juga memfasilitasi keberadaan 41 unit tower BTS (*Base Transceiver Station*) yang tersebar di 9 kecamatan. Tower BTS ini merupakan program bantuan Kementerian Kominfo untuk desa-desa yang belum terlayani jaringan telepon seluler. Keberadaan menara telekomunikasi ini sangat membantu masyarakat dalam memenuhi kebutuhan komunikasi melalui jaringan telepon seluler.

**Tabel III.33. Data Sebaran Tower BTS di Kabupaten Manggarai Timur Keadaan s/d Tahun 2017**

No	Nomor Dokumen	Nama	Alamat Penanggung Jawab	Untuk Membangun	Lokasi Bangunan	Tgl Terbit	Nama Perusahaan
1	KPPT.503/01/IMB/IX/2011	Ir.Diky Indrasto ST.MM	Borong,RT/RW004/002, Kel. Rana Loba, Kec. Borong	BTS/TOWER	Kel. Watu Nggene RT/RW 002/001 Kec.Kota Komba	20 Sept 2011	Rtg 003 Telkomsel
2	KPPT.503/04/IMB/IV/2012	Budianto Purwahjo	jlh.pulau bidadari 1/33, RT/RW.005/009 Kel. kembangan utara jakbar	BTS/TOWER	Golo Laci Kel. Mandosawu Kec.Poco Ranaka	25 Apr 2012	Tower Bersama Group
3	KPPT.503/05/IMB/IV/2012	Budianto Purwahjo	jlh.pulau bidadari 1/33 RT/RW.005/009 Kel. kembangan utara Jakbar	BTS/TOWER	Golo Carang Desa Bea Waek Kec.Poco Ranaka	25 Apr 2012	Tower Bersama Group
4	KPPT.503/05/IMB/II/2013	Eko Santoso	Purwosari RT 003/RW 001 kel.Purwosari Kec. Sayung Kab.Demak Prov. Jateng	Tower Telekomuni kasi	Golo Mongkok RT 002/RW 001 Desa Watu Mori Kec.Rana Mese	04 Febr 2013	PT.Daya Mitra Telekomunikasi



5	KPPT.503/06/IMB/II/2013	Eko Santoso	Purwosari RT 003/RW 001 kel.Purwosari Kec Sayung Kab.Demak Prov. Jateng	Tower Telekomuni kasi	Jln.Benteng Jawa-Dampek RT 06/RT 003 Desa Golo Mangung kec.Lamba Leda	04 Febr 2013	PT.Daya Mitra Telekomunikasi
6	KPPT.503/07/IMB/II/2013	Eko Santoso	Purwosari RT 003/RW 001 kel.Purwosari Kec Sayung Kab.Demak Prov. Jateng	Tower Telekomuni kasi	Jl wejang raci, lingk. RT/RW 001/001,Kel Mandosawu kec.Poco Ranaka	26 Febr 2013	PT.Daya Mitra Telekomunikasi
7	KPPT.503/08/IMB/II/2013	Eko Santoso	Purwosari RT 003/RW 001 kel.Purwosari Kec Sayung Kab.Demak Prov. Jateng	Tower Telekomuni kasi	Jl. raya reo-pota lingk RT/RW 005/002 Kel.Nanga Baras kec.Sambi Rampas	26 Febr 2013	PT.Daya Mitra Telekomunikasi
8	KPPT.503/15/IMB/IV/2013	Eko Santoso	Purwosari RT 003/RW 001 kel.Purwosari Kec Sayung Kab Demak Prov. Jateng	Tower Telekomuni kasi	mbijar-larok lingk RT/RW 003/002 desa Satar Kampas kec.Lamba Leda	13 Juni 2013	PT.Daya Mitra Telekomunikasi
9	KPPT.503/19/IMB/VIII/2013	Eko Santoso	Purwosari RT 003/RW 001 kel.Purwosari Kec Sayung Kab Demak Prov. Jateng	Tower Telekomuni kasi	Kembur lingk.RT/RW 007/003 kel.Satar Peot kec.Borong	30 Agust 2013	PT.Daya Mitra Telekomunikasi
10	DU.610/1370/IX/I/2010	Ir yoyok Ashadi an.PT Telkomsel	Bendungan Jago RT/ RW. 011/006 Kel.Serdang Kec. Kemayoran- Jarkpus	Tower Telekomuni kasi	RT/RW 008/004 desa Golo Loni Kec.Rana Mese	20 Jan 2014	Rtg 003 Telkomsel
11	UM.02.01.04/IX/527/DPR-2006	Ir yoyok Ashadi an.PT Telkomsel	Bendungan Jago RT/ RW. 011/006 Kel.Serdang Kec. Kemayoran- Jarkpus	Tower Telekomuni kasi	RT/RW 004/002 dusun lokon desa Lembur kec.Kota Komba	20 Jan 2014	Rtg 009 Telkomsel
12	KPPT.503/01/IMB/IX/2011	Ir yoyok Ashadi an.PT Telkomsel	Bendungan Jago RT/ RW. 011/006 Kel.Serdang Kec. Kemayoran- Jarkpus	Tower Telekomuni kasi	RT/RW 01/03 dusun padarambu kel.Watu Nggene kec. Kota komba	20 Jan 2014	Rtg 075 Telkomsel
13	KPPT.503/04/IMB/I/2014	Ir yoyok Ashadi an.PT Telkomsel	Bendungan Jago RT/ RW. 011/006 Kel.Serdang Kec. Kemayoran- Jarkpus	Tower Telekomuni kasi	RT/RW 07/04 kampung Munde Desa Komba kec.Kota Komba	20 Jan 2014	Rtg 034 Telkomsel
14	HK.04.01.02/IX/935/PPR-2005	Ir yoyok Ashadi an.PT Telkomsel	Bendungan Jago RT/ RW. 011/006 Kel.Serdang Kec. Kemayoran- Jarkpus	Tower Telekomunik asi	kompleks Danramil Borong,RT/RW.03/05 Kel.Rana Loba - Borong	20 Jan 2014	Rtg 003 Telkomsel
15	UM.02.01.04/XII/1064/DR-2006	Ir yoyok Ashadi an.PT Telkomsel	Bendungan Jago RT/ RW. 011/006 Kel.Serdang Kec. Kemayoran- Jarkpus	Tower Telekomuni kasi	Gunung golo likantelu.RT/RW, 06/02.Kel.Teno Mese kec.Elar	20 Jan 2014	Rtg 013 Telkomsel
16	UM.02.01.04/XII/528/DDR-2006	Ir yoyok Ashadi an.PT Telkomsel	Bendungan Jago RT/ RW. 011/006 Kel.Serdang Kec. Kemayoran- Jarkpus	Tower Telekomuni kasi	Jl.poros timur KM 16 dusun Pau kel. Nggalak Leleng kec.Poco Ranaka	20 Jan 2014	Rtg 007 Telkomsel
17	UM.02.01.04/XII/1063/DR-2006	Ir yoyok Ashadi an.PT Telkomsel	Bendungan Jago RT/ RW. 011/006 Kel.Serdang Kec. Kemayoran- Jarkpus	Tower Telekomuni kasi	Jl.poros lintas utara lingk sarae kel.Pota kec. Sambi Rampas	20 Jan 2014	Rtg 014 Telkomsel
18	KPPT.503/10/IMB/II/2014	Dedy A. P. Sidagam Bir	Citru Garden CD 10/7 Grand Wisata RT/RW, 03/08 Lambang Jaya Tambun Selatan, Kab.Bekasi	Tower Telekomuni kasi	Kaca RT/RW 012/006 Desa Sita kec.Rana Mese	25 Febr 2014	PT.Daya Mitra Telekomunikasi

19	KPPT.503/10/IMB/II/2014	Dedy A. P. Sidagam Bir	Citru Garden CD 10/7 Grand Wisata RT/RW, 03/08 Lambang Jaya Tambun Selatan, Kab.Bekasi	Tower Telekomunikasi	Jl.raya jati RT/RW 001/001 Desa Golo Kantar kec. Borong	04 Maret 2014	PT.Daya Mitra Telekomunikasi
20	KPPT.503/10/IMB/II/2014	Dedy A. P. Sidagam Bir	Citru Garden CD 10/7 Grand Wisata RT/RW, 03/08 Lambang Jaya Tambun Selatan, Kab.Bekasi	Tower Telekomunikasi	Jl.raya wae korok RT/RW08/03 Kel.Tanah rata kec.Kota Komba	18 Maret 2014	PT.Daya Mitra Telekomunikasi
21	KPPT.503/10/IMB/II/2014	Dedy A. P. Sidagam Bir	Citru Garden CD 10/7 Grand Wisata RT/RW, 03/08 Lambang Jaya Tambun Selatan, Kab.Bekasi	Tower Telekomunikasi	Jl.raya lada RT/RW.002/001. Desa pong ruan Kec.K. Komba	18 Maret 2014	PT.Daya Mitra Telekomunikasi
22	KPPT.503/10/IMB/II/2014	Dedy A. P. Sidagam Bir	Citru Garden CD 10/7 Grand Wisata RT/RW, 03/08 Lambang Jaya Tambun Selatan, Kab.Bekasi	Tower Telekomunikasi	Jl.Raya peot kembur RT/RW.003/001 Kel.satar peot kec. Borong	19 Maret 2014	PT.Daya Mitra Telekomunikasi
23	BPMPD2T.5 03/04/IMB /VI/2014	Ir.Herman Setya Budi	Mega kebun jeruk F/28 lingkungan RT/RW.005 /001.joglo kembangan Jakbar	Tower telekomunikasi BTS	Jl.pesek rehes Desa Gurung Liwut RT/ RW 10/005 kec. Borong	17 juli 2014	PT.Solusindo kreasi pratama
24	BPMPD2T.5 76/05/IMB /X/2014	Ir.Herman Setya Budi	Mega kebun jeruk F/28 lingkungan RT/RW.005 /001.joglo kembangan Jakbar	Tower telekomunikasi BTS	Jl.merpati watu ipuh RT/RW.003/002	10 okt 2014	PT.Solusindo kreasi pratama
25	BPMPD2T.5 76/06/IMB /XI/2014	Ir.Agus Antono	Jl.Angg neumurni 5 AB-4 kel. kemanggisan –Jabar	Tower Telekomunikasi	Pong bali,RT/RW. 05/03 Desa Golo Meni Kec.Kota Komba	03 Nov 2014	PT.Daya Mitra Telekomunikasi
26	BPMPD2T.5 76/07/IMB /XI/2014	Teddie Tjahyana	Jl.Wayang,No 68 RT/RW.04/04 jati melati kota bekasi		Desa Paan Leleng kec. Kota Komba	04 Nov 2014	ALAMAT TIDAK JELAS
27	BPMPD2T.5 76/15/IMB /XII/2015	Amir Hamzah	Jl.Gatot Subroto No.126,Kesiman Kartalangu,Kec. Denpasar Timur - Bali	Menara Telekomunikasi	Kampung Golo RT/RW.006/003 Desa Nanga Labang Kec.Borong		PT ISTANA Kohinor
28				Tower Telekomunikasi	Paroki weleng Jl. desa Nampar Tabang Kec.Lamba Leda	2011	PT.Daya Mitra Telekomunikasi
29				Tower Telekomunikasi	Kampung Wangkung RT/RW 05/02 Ds. Tengku Leda Kec. Lamba Leda	2010	PT.Daya Mitra Telekomunikasi
30				Tower Telekomunikasi	Kampung Ngawan Desa Golo ngawan Kec. Sambu Rampas	2010	PT.Daya Mitra Telekomunikasi
31				Tower Telekomunikasi	Kampung Nao Desa Ngkiong Ndora kec. Poco Ranaka Timur	2010	PT.Daya Mitra Telekomunikasi
32				Tower Telekomunikasi	RT/RW.020/09 Kel. Rana Loba Kec. Borong		PT.Daya Mitra Telekomunikasi
33	DPMPTSP.5 76/10/IMB/2017	Budianto Purwahjo	Jl.Pulau Bidadari 1/33 RT05 RW 009 Kel. Kembangan Utara, Kec. Kembangan JakartaBarat	Tower Telkomsel	Bugis.RT 013/RW 003, Kel. Rana Loba, Kec.Borong	23 Mei 2017	PT. TOWER BERSAMA GROUP

34		Yan Setiawan,ST	Serpong Park BLOK E2/ 20 RT. 003 RW.013 Kel. Jelupang Kec. Serpong Utara Tangerang Selatan	HO Menara Telekomunikasi	Jati Putih, RT/RW.001/001. Desa Nanga Labang, Borong	18 Sept 17	PT. Protelindo
35		Yan Setiawan,ST	Menara BCA,Lt. 55, Jl. M.H Thamrin No.1, Jakarta 10310 Indonesia	BTS/Tower Telekomunikasi XL	Dusun Tado RT/RW Desa Golo Kantar, Kec Borong	20 Agt 17	PT. Protelindo
36	DPMPTSP.576/14/IMB/2017	Yan Setiawan,ST	Serpong Park BLOK E2/ 20 RT. 003 RW.013 Kel. Jelupang Kec. Serpong Utara Tangerang Selatan	BTS/Tower Telekomunikasi XL	Jl. Raya Trans Flores,RT/RW.012 /006 Dusun Kaca.Des Sita, Kec. Rana Mese	20 Sept 17	PT. Protelindo
37	DPMPTSP.576/12/IMB/2017	Rahman Ramadya	Kav.Kowilham Blok A4 No.2 RT.007/RW 005 Kel. Setu Kec. Cipayung, Kota Jakarta DKI Jakarta	Menara Mini BTS Program CSR Merah Putih Telkomsel	Watu Nggolong, RT/RW. 008/02 Desa Leong Kec.Poco Ranaka	18 Sept 17	PT. TELEKOMUNIKASI SELULER
38	DPMPTSP.576/15/IMB/2017	Yan Setiawan,ST	Serpong Park BLOK E2/20 RT.003 RW.013 Kel.Jelupang Kec. Serpong Utara Tangerang Selatan	BTS/Tower Telekomunikasi XL	Golo Mongkok RT/RW.002/002 Desa Watu Mori Kec.Rana Mese	20 Sept 17	PT. Protelindo
39	DPMPTSP.576/16/IMB/2017	Yan Setiawan,ST	Komp. AikoResidence, Blok C.RT.RW.004/002 Kel, Belian.Kec. Batam Kota, Prov. Kep.Riau	Menara Telekomunikasi (MONOPUL) XL	Wae Reka RT.003 RW.002 Kel. Rana Loba Kec. Borong	20 Sept 17	PT.Daya Mitra Telekomunikasi
40	DPMPTSP.576/17/IMB/2017	Yan Setiawan,ST	Serpong Park BLOK E2/20 RT.003 RW.013 Kel.Jelupang Kec. Serpong Utara Tangerang Selatan	Tower Menara Telekomunikasi kasi	Wae Korok RT.003 RW.002, Kel. Tana Rata Kec. Kota Komba	05 Okt 2017	PT. Protelindo
41	DPMPTSP.576/20/IMB/2017	Yan Setiawan,ST	Serpong Park BLOK E2/20 RT.003 RW.013 Kel.Jelupang Kec. Serpong Utara Tangerang Selatan	Tower Menara Telekomunikasi kasi	Peot RT.004 RW.001 Kel.Satar Peot Kec. Borong	18 Des 2017	PT. Protelindo

Sumber Data: Dinas Komunikasi dan Informatika Kab.Manggarai Timur,2018

## 11. LINGKUNGAN HIDUP

Melestarikan lingkungan hidup merupakan tugas dan tanggung jawab bersama semua pihak, baik pemerintah maupun masyarakat. Setiap orang harus melakukan usaha untuk menyelamatkan lingkungan hidup disekitarnya sesuai dengan kapasitasnya masing-masing. Sekecil apapun usaha yang dilakukan, sangat besar manfaatnya bagi terwujudnya bumi yang layak huni bagi generasi penerus kelak.

Upaya pemerintah Kabupaten Manggarai Timur untuk mewujudkan lingkungan yang asri, produktif dan lestari yang memberikan manfaat besar bagi keberlangsungan hidup masyarakat ditindaklanjuti dengan menyusun program pembangunan berwawasan lingkungan yang berkelanjutan. Pembangunan berwawasan lingkungan adalah usaha meningkatkan kualitas manusia secara bertahap dengan memperhatikan faktor lingkungan, dengan kata lain pembangunan yang dilaksanakan tidak menimbulkan dampak kerusakan bagi lingkungan.

Berdasarkan data evaluasi kinerja pogram dan kegiatan tahun 2017 menunjukkan bahwa capaian kinerja di bidang lingkungan hidup sebagian besar mencapai target yang direncanakan dan terjadi peningkatan yang signifikan dari tahun sebelumnya. Data capaian kinerja di bidang lingkungan hidup tahun 2016 dan 2017 dapat dilihat pada tabel berikut:

**Tabel III.34. Data Capaian Kinerja Bidang Lingkungan Hidup  
Tahun 2016 dan 2017**

No	Indikator	Capaian Kinerja	
		2016	2017
1	Prosentase Penanganan Sampah	5,55%	5,56%
2	Tempat pembuangan sampah persatuan penduduk	16,9%	16,9%
3	Pencemaran Status Mutu Air	100%	100%
4	Cakupan Pengawasan terhadap pelaksanaan amdal	17%	17%
5	Penegakan hukum lingkungan	100%	100%
6	Prosentase jumlah usaha dan/atau kegiatan yang mentaati persyaratan administrasi dan teknis pencegahan pencemaran air	100%	100%
7	Prosentase jumlah usaha dan/atau kegiatan sumber yang tidak bergerak yang memenuhi persyaratan administrasi dan teknis pencegahan pencemaran udara	0%	16,9%
8	Prosentase luasan lahan dan atau tanah untuk produksi biomassa yang telah ditetapkan dan diinformasikan status kerusakannya	0%	80%
9	Prosentase jumlah pengaduan masyarakat akibat adanya dugaan pencemaran dan/ atau perusakan lingkungan hidup yang ditindaklanjuti	100%	100%
10	Persentase Rumah Tangga (RT) yang menggunakan air bersih	100%	100%
11	Rehabilitasi hutan dan lahan kritis	30%	31%
12	Kerusakan Kawasan Hutan	4 Kawasan	5 Kawasan
13	Rasio Ruang Terbuka Hijau	42,74%	42,74%

Sumber Data: BP3 Kab.Manggarai Timur, 2018

Berkaitan dengan penanganan sampah di Kabupaten Manggarai Timur, dapat dikatakan sudah cukup optimal. Pada tahun 2017 target penanganan sampah sebesar 5,56% dengan realisasi sebesar 5,56% atau sesuai dengan target yang direncanakan. Namun untuk optimalisasi penanganan sampah perlu didukung dengan ketersediaan sarana dan prasarana pengolahan sampah dalam jumlah yang memadai.

Sampai dengan keadaan tahun 2017 pemerintah Kabupaten Manggarai Timur telah membangun fasilitas pembuangan sampah berupa Tempat Pembuangan Sementara (TPS) dan Tempat Pembuangan Akhir (TPA) yang tersebar pada beberapa lokasi di wilayah kecamatan Borong dan Kota Komba.

Tempat Pembuangan Sementara berupa tong sampah sebanyak 75 unit dan bak sampah 8 unit sedangkan Tempat Pembuangan Akhir berupa rumah atap sampah 1 unit dan tempat pembuangan akhir 1 unit. Data TPS dan TPA Kabupaten Manggarai keadaan sampai dengan tahun 2017, sebagai berikut:

**Tabel III.35. Data TPS dan TPA di Kabupaten Manggarai Timur  
Keadaan s/d Tahun 2017**

No	TPS/TPA	KEADAAN S/D 2017		
		Jumlah (unit)	Lokasi	Kon disi
<b>I</b>	<b>TEMPAT PEMBUANGAN SEMENTARA</b>			
1	Tong Sampah	75	Menyebar di OPD 25 unit, Kelurahan Kota Ndora 25 unit, Kelurahan Rana Loba 17 unit, Desa Nanga Labang 8 unit	Baik
2	Bak Sampah	8	SDK Bugis 1 unit, SDK Rana Loba 1 unit, Kevikepan Borong 1 unit, Pasar Borong 3 unit, puskesmas Borong 1 unit, Pantai cepi watu 1 unit	Baik
<b>II</b>	<b>TEMPAT PEMBUANGAN AKHIR</b>			
1	Rumah Atap Sampah	1	Mbo Lopi, Kelurahan Tanah Rata Kecamatan Kota Komba	Baik
2	Tempat Pembuangan Akhir (TPA)	1	Mbo Lopi, Kelurahan Tanah Rata Kecamatan Kota Komba	Baik

*Sumber Data: Dinas Lingkungan Hidup Kab.Manggarai Timur, 2018*

## 12. SOSIAL

Sebagai upaya percepatan penanggulangan kemiskinan, pemerintah Kabupaten Manggarai Timur melalui Dinas Sosial telah melaksanakan program pemberian bantuan sosial bersyarat kepada keluarga miskin yakni melalui Program Keluarga Harapan (PKH) dan Bantuan Sosial Beras Sejahtera (Bansos Rastra). Program ini merupakan program yang dicanangkan oleh pemerintah pusat melalui Kementerian Sosial Republik Indonesia yang bertujuan untuk menurunkan angka kemiskinan masyarakat di seluruh Indonesia.

### a. Program Keluarga Harapan (PKH)

Pada tahun 2017 Jumlah Keluarga Penerima Manfaat Program Keluarga Harapan (KPM PKH) di Kabupaten Manggarai Timur sebanyak 12.048 KK, hal ini mengalami peningkatan sebanyak 75 KK dari tahun 2016. Secara rinci dapat dilihat pada tabel berikut:

**Tabel III.36. Data Keluarga Penerima Manfaat Program Keluarga Harapan (KPM PKH) di Kabupaten Manggarai Timur Tahun 2016 dan 2017**

No	Kecamatan	KPM PKH	
		Tahun 2016 (KK)	Tahun 2017 (KK)
1	Borong	1.114	1.125
2	Kota Komba	2.068	2.071
3	Poco Ranaka	1.621	1.628
4	Lamba Leda	1.605	1.616
5	Sambi Rampas	967	979
6	Elar	731	749
7	Poco Ranaka Timur	1.371	1.369
8	Rana Mese	1.421	1.426
9	Elar Selatan	1.075	1.085
<b>JUMLAH</b>		<b>11.973</b>	<b>12.048</b>

Sumber Data: Dinas Sosial Kab.Manggarai Timur, 2018

### b. Bantuan Beras Sejahtera (Rastra)

Realisasi Bantuan Sosial Beras Sejahtera di Kabupaten Manggarai Timur pada tahun 2017 sebesar 4.657.500 kg, dengan jumlah Rumah Tangga Sasaran Penerima Manfaat (RTSPM) sebanyak 25.875 KK yang tersebar pada sembilan kecamatan. Alokasi Rastra tahun 2017 mengalami penambahan sebesar 423.360 kg dari tahun 2016 yang hanya sebesar 4.234.140 kg. Rinciannya dapat dilihat pada tabel berikut:

**Tabel III.37. Realisasi Penyaluran Beras Sejahtera (Rastra ) di Kabupaten Manggarai Timur Tahun 2017**

No	Kecamatan	Jumlah Desa/Kel	Jumlah RTS-PM	Pagu	Total Realisasi Jan s/d Des (kg)
1	Borong	18	2,395	431,100	431,100
2	Kota Komba	22	4,328	779,040	779,040
3	Elar	15	1,764	317,520	317,520
4	Sambi Rampas	20	2,799	503,820	503,820
5	Poco Ranaka	24	3,466	623,880	623,880
6	Lamba Leda	24	3,291	592,380	592,380
7	Rana Mese	21	2,624	472,320	472,320
8	Poco Ranaka Timur	18	2,884	519,120	519,120
9	Elar Selatan	14	2,324	418,320	418,320
<b>TOTAL</b>		<b>176</b>	<b>25,875</b>	<b>4,657,500</b>	<b>4,657,500</b>

Sumber Data: Dinas Sosial Kab.Manggarai Timur, 2018

Pemerintah Kabupaten Manggarai Timur juga memberikan perhatian penuh terhadap masyarakat Penyandang Masalah Kesejahteraan Sosial, hal ini terlihat dari data tahun 2016 Penyandang Masalah Kesejahteraan Sosial (PMKS) yang memperoleh bantuan sosial sebesar 36.67% dan pada tahun 2017 sebesar 6.44%.

### 13. TENAGA KERJA DAN TRANSMIGRASI

#### a. Capaian Kinerja Bidang Tenaga Kerja dan Transmigrasi

Kinerja Bidang Tenaga Kerja dan Transmigrasi tergambar dari tingkat capaian pada enam indikator utama, yakni Tingkat Partisipasi Angkatan Kerja (TPAK) pada tahun 2017 sebesar 74,35% atau mengalami peningkatan sebesar 2.03 % dari tahun 2016. Tingkat Pengangguran Terbuka (TPT) pada tahun 2017 meningkat sebesar 0,46 % dari tahun 2016. Penduduk yang Bekerja Menurut Lapangan Usaha pada tahun 2017 sebanyak 839 orang atau bertambah 43 orang dari tahun 2016. Jumlah Tenaga Kerja (TKI dan TKW) pada tahun 2016 sebanyak 106 orang dan pada tahun 2017 meningkat menjadi 250 orang. Perusahaan Penyalur TKI dan TKW pada tahun 2017 sebanyak 8 perusahaan, jumlahnya masih sama dengan tahun 2016. Sedangkan jumlah Transmigran dan Lokasi Transmigrasi pada tahun 2016 sebanyak 100 KK untuk satu lokasi dan pada tahun 2017 berkurang menjadi 71 KK untuk satu lokasi.

**Tabel III.38. Capaian Kinerja Bidang Tenaga Kerja dan Transmigrasi  
Tahun 2016 dan 2017**

No	INDIKATOR	SATUAN	TAHUN			
			2016	%	2017	%
1	Tingkat Partisipasi Angkatan Kerja (TPAK)	orang/%	120.033	72,32	132.036	74,35
2	Tingkat Pengangguran Terbuka (TPT)	orang/%	2.680	2,18	3.484	2,64
3	Penduduk yang Bekerja Menurut Lapangan Usaha	orang	796	-	839	-
4	Jumlah Tenaga Kerja (TKI dan TKW)	orang	106	-	250	-
5	Perusahaan Penyalur TKI dan TKW	Perusahaan	8	-	8	-
6	Jumlah Transmigran dan Lokasi Transmigrasi	KK/lokasi	100 KK/ 1 lokasi	-	71 KK/ 1 lokasi	-

*Sumber Data: Dinas Tenaga Kerja dan Transmigrasi Kab.Manggarai Timur,2018*

#### b. Pembangkit Listrik Tenaga Mikro Hydro

Untuk memenuhi kebutuhan masyarakat akan energi listrik, khususnya di desa-desa yang belum terjangkau layanan Perusahaan Listrik Negara (PLN), pemerintah Kabupaten Manggarai Timur membangun Pembangkit Listrik Tenaga Mikro Hydro (PLTMH) di beberapa lokasi dengan memanfaatkan air sebagai sumber energi listrik.

Jumlah Pembangkit Listrik Tenaga Mikro Hydro di Kabupaten Manggarai Timur sampai dengan tahun 2017 sebanyak 14 unit yang dibangun sejak tahun 2005 sampai dengan 2015. PLTMH ini tersebar pada 14 Desa di delapan kecamatan, kecuali Kecamatan Elar.

Data PLTMH di Kabupaten Manggarai Timur sampai dengan keadaan tahun 2017 sebagai berikut:

**Tabel III.39. Data Pembangkit Listrik Tenaga Mikro Hydro (PLTMH)  
di Kabupaten Manggarai Timur keadaan s/d tahun 2017**

No	Nama PLTMH	Lokasi	Tahun Berdiri/ Dibangun	Keterangan
1	PLTMH Wangkar Weli	Desa Wangkar Weli Kec. Poco Ranaka Timur	2005	Dinas ESDM
2	PLTMH Wae Wau	Desa Compang Lawi Kec.Sambi Rampas	2010	Dinas ESDM
3	PLTMH Wae Mokel	Golo Meni Kec.Kota Komba	2011	Dinas ESDM
4	PLTMH Wae Cacor	Desa Goreng Meni Kec.Lamba Leda	2012	Dinas ESDM
5	PLTMH Wae Cebu	Desa Lento Kec.Poco Ranaka	2013	Dinas ESDM
6	PLTMH Wae Mowol	Desa Balus Permai Kec.Borong	2013	Dinas ESDM
7	PLTMH Wae Musur Hulu	Desa Sano Lokom Kec.Rana Mese	2013	Dinas ESDM
8	PLTMH Wae Lareng	Desa Rondo Woing Kec.Rana Mese	2013	Diskoperindag
9	PLTMH Wae Nampe	Desa Compang Tenda Kec.Borong	2014	Diskoperindag
10	PLTMH Wae Woja	Desa Golo Nderu Kec.Kota Komba	2014	Diskoperindag
11	PLTMH Wae Rana	Desa Watu Pari Kec.Kota Komba	2014	Diskoperindag
12	PLTMH Wae Lampang	Desa Rana Kulan Kec.Sambi Rampas	2015	Diskoperindag
13	PLTMH Wae Reming	Desa Golo Rutuk Kec.Rana Mese	2015	Diskoperindag
14	PLTMH Wae Pekas	Desa Benteng Pau Kec.Elara Selatan	2015	Diskoperindag

*Sumber Data: Dinas Tenaga Kerja dan Transmigrasi Kab.Manggarai Timur,2018*



## 14. PERPUSTAKAAN DAN KEARSIPAN

Dalam rangka meningkatkan minat baca masyarakat, pemerintah Kabupaten Manggarai Timur melalui Dinas Perpustakaan dan Kearsipan terus mencanangkan gerakan “*Ayo Membaca*”, yang tujuannya selain untuk menumbuhkan kebiasaan serta budaya baca masyarakat, juga untuk memenuhi kebutuhan akan informasi dan pengetahuan dalam berbagai aspek kehidupan.

Untuk peningkatan pengelolaan dan layanan perpustakaan sebagai tempat belajar seumur hidup (*Long Life Education*), pemerintah Kabupaten Manggarai Timur juga menyediakan fasilitas berupa Perpustakaan Umum Daerah dan Pondok Baca yang tersebar di beberapa desa dan kelurahan di wilayah Kabupaten Manggarai Timur. Sampai dengan tahun 2017 jumlah perpustakaan/pondok baca yang ada di Kabupaten Manggarai Timur sebanyak 40 unit dan tersebar di beberapa desa dan kelurahan.

Dan saat ini Dinas Perpustakaan dan Kearsipan Kabupaten Manggarai Timur sedang melakukan terobosan baru di bidang perpustakaan dengan meluncurkan ‘*E-Perpustakaan*’ atau Perpustakaan Elektronik, dimana masyarakat dapat mengakses koleksi bahan bacaan melalui jaringan komputer atau internet tanpa harus berkunjung ke lokasinya secara fisik.

**Tabel III.40. Data Perpustakaan/Pondok Baca di Kabupaten Manggarai Timur**

No	Nama Perpustakaan/ Pondok Baca	Lokasi
1	Perpustakaan Umum Daerah	Kel. Rana Loba
2	Perpustakaan Kelurahan Rana Loba	Kel. Rana Loba
3	Perpustakaan Desa Golo Kantar	Desa Golo Kantar
4	Perpustakaan Desa Nanga Labang	Desa Nanga Labang
5	Perpustakaan Kelurahan Tana Rata	Kel. Tana Rata
6	Perpustakaan Kelurahan Kota Ndora	Kel. Kota Ndora
7	Perpustakaan Kelurahan Mandosawu	Kel. Mandosawu
8	Perpustakaan Kelurahan Rongga Koe	Kel. Rongga Koe
9	Perpustakaan Desa Gurung Liwut	Desa Gurung Liwut
10	Perpustakaan Desa Mbengan	Desa Mbengan
11	Perpustakaan Desa Ruan	Desa Ruan
12	Perpustakaan Desa Pong Ruan	Desa Pong Ruan
13	Desa Lembur	Desa Lembur
14	Desa Komba	Desa Komba
15	Desa Rana Kolong	Desa Rana Kolong
16	Desa Sita	Desa Sita
17	Desa Watu Nggene	Desa Watu Nggene
18	Desa Golo Loni	Desa Golo Loni
19	Desa Pa'ang Leleng	Desa Pa'ang Leleng
20	Desa Golo Tolang	Desa Golo Tolang
21	Desa Bangka Pau	Desa Bangka Pau
22	Desa Golo Ros	Desa Golo Ros
23	Desa Rondo Woing	Desa Rondo Woing
24	Desa Lencur	Desa Lencur
25	Desa Golo Munga	Desa Golo Munga
26	Desa Pocong	Desa Pocong
27	Desa Poco Lia	Desa Poco Lia
28	Desa Wangkar Weli	Desa Wangkar Weli
29	Desa Golo Nderu	Desa Golo Nderu
30	Desa Golo Wuas	Desa Golo Wuas
31	Desa Teno Mese	Desa Teno Mese
32	Desa Satar Nawang	Desa Satar Nawang
33	Desa Golo Wangkung	Desa Golo Wangkung
34	Desa Compang Congkar	Desa Compang Congkar

35	Desa Golo Lalong	Desa Golo Lalong
36	Desa Golo Rutuk	Desa Golo Rutuk
37	Desa Bangka Kantar	Desa Bangka Kantar
38	Kelurahan Nggalak Leleng	Kelurahan Nggalak Leleng
39	Desa Mokel	Desa Mokel
40	Desa Watu Mori	Desa Watu Mori

*Sumber Data: Dinas Perpustakaan dan Kearsipan Kab.Manggarai Timur,2018*

Jumlah pengunjung perpustakaan di Kabupaten Manggarai Timur cukup tinggi. Dalam tahun 2017 jumlah pengunjung pada Perpustakaan Umum Daerah Kabupaten Manggarai Timur sebanyak 11.593 orang. Data tersebut menunjukkan bahwa minat baca masyarakat Manggarai Timur cukup besar. Rinciannya dapat dilihat pada tabel berikut:

***Tabel III.41. Jumlah Pengunjung Perpustakaan Daerah di Kabupaten Manggarai Timur Tahun 2017***

<b>No</b>	<b>Uraian</b>	<b>Tahun 2017 (Orang)</b>
1	Jumlah Pengunjung Perpustakaan Umum Daerah	11.593

*Sumber Data: Dinas Perpustakaan dan Kearsipan Kab.Manggarai Timur,2018*

## **B. URUSAN PILIHAN**

### **1. PERTANIAN**

Pembangunan di bidang pertanian ditujukan untuk meningkatkan produksi dan produktivitas pertanian sekaligus mempertinggi pendapatan petani dan memperkuat ketahanan pangan masyarakat. Usaha pokok pembangunan pertanian secara terus menerus ditingkatkan melalui kegiatan intensifikasi, ekstensifikasi, dan rehabilitasi yang diharapkan mampu menjamin efisiensi dan efektifitas pelaksanaan pembangunan pertanian, sehingga dapat memberikan manfaat yang sebesar-besarnya bagi kesejahteraan masyarakat.

Kabupaten Manggarai Timur merupakan daerah yang potensial untuk pengembangan usaha disektor pertanian, perkebunan dan juga peternakan. Dengan memiliki lahan yang luas dan tanah yang subur serta didukung oleh kondisi iklim/cuaca yang baik, Kabupaten Manggarai Timur sangat potensial untuk pengembangan berbagai komoditas pertanian yang besar khususnya komoditas tanaman pangan dan hortikultura serta pengembangan ternak.

Hingga saat ini, tingkat produksi dan produktivitas di sektor pertanian, perkebunan dan peternakan di Kabupaten Manggarai Timur cukup tinggi. Hal ini memicu pemerintah daerah untuk terus melakukan upaya peningkatan produksi para petani melalui penyediaan sarana dan prasarana pertanian yang berbasis teknologi, peningkatan kualitas sumber daya (*skill*) petani seperti meningkatkan kemampuan penguasaan teknologi, kewirausahaan dan manajemen usaha tani melalui penyuluhan pertanian, dan pengembangan sistem pendidikan dibidang pertanian yang menarik minat dan bakat masyarakat terutama generasi muda.

#### **I. Bidang Perkebunan**

Hasil komoditi perkebunan merupakan salah satu komoditas unggulan di Kabupaten Manggarai Timur, karena selain merupakan salah satu penyumbang bagi pendapatan daerah, hasil perkebunan juga memberikan kontribusi bagi peningkatan pendapatan masyarakat khususnya pendapatan para petani. Minat masyarakat Manggarai Timur untuk mengembangkan komoditi perkebunan juga cukup tinggi, karena selain memiliki nilai jual yang tinggi, Manggarai Timur juga memiliki lahan yang luas dan subur untuk pengembangan komoditi perkebunan. Hasil perkebunan yang menjadi komoditas unggulan daerah di Kabupaten Manggarai Timur beraneka ragam, antara lain Kopi, Kemiri, Kakao dan masih banyak lainnya. Produksi dan produktivitas komoditi perkebunan di Kabupaten Manggarai Timur cukup tinggi, hal ini dapat terlihat dari data hasil komoditi perkebunan pada masing-masing kecamatan sebagai berikut:

##### **1. Kelapa**

Dalam kurun waktu tahun 2016 dan 2017, produksi kelapa di Kabupaten Manggarai Timur mengalami peningkatan. Pada tahun 2016, total produksi kelapa sebesar 689,52 ton dengan tingkat produktivitas sebesar 774,50 kg/ha. Dan pada tahun 2017 total produksi kelapa sebesar 954,35 ton atau bertambah sebanyak 264,83 ton dari tahun 2016, dengan tingkat produktivitas mencapai 944,33 kg/ha. Dari sembilan kecamatan yang ada, Kota Komba merupakan wilayah penghasil komoditi kelapa terbanyak.

Data produksi kelapa tahun 2016 dan 2017 pada sembilan kecamatan dapat dilihat pada tabel berikut:

**Tabel III.42. Data Produksi Kelapa  
di Kabupaten Manggarai Timur Tahun 2016 dan 2017**

No	KECAMATAN	TAHUN 2016							TAHUN 2017						
		LUAS AREAL (Ha)				PRODUKSI (Ton)	PRODUKSI VITAS (Kg/Ha)	JUMLAH (KK)	LUAS AREAL (Ha)				PRODUKSI (Ton)	PRODUKSI VITAS (Kg/Ha)	JUMLAH (KK)
		TBM	TM	TT/TR	JUMLAH				TBM	TM	TT/TR	JUMLAH			
1	Lamba Leda	287,00	157,00	13,00	457,00	36,53	232,68	968,00	72,00	149,50	8,51	230,01	143,45	959,53	343,00
2	Poco Ranaka	9,00	15,00		24,00	8,00	533,33	74,00	10,50	15,00	-	25,50	8,35	556,67	223,00
3	Poco Ranaka Timur	1,00	4,50		5,50	-		144,00	2,00	10,00	-	12,00	-	-	135,00
4	Borong	183,00	72,68	0,50	256,18	17,14	235,83	427,00	15,50	48,90	-	64,40	59,62	1.219,14	439,00
5	Rana Mese	178,00	19,00	7,00	204,00	10,65	560,53	294,00	40,80	13,00	11,00	64,80	22,10	1.700,00	169,00
6	Kota Komba	252,00	448,00	6,00	706,00	456,00	1.017,86	1,59	45,00	655,00	-	700,00	625,38	954,78	2.411,00
7	Elar	121,00	117,80	3,78	242,58	81,10	688,46	587,00	107,76	29,47	1,45	138,68	56,68	1.923,31	164,00
8	Elar Selatan	1,80	3,30	0,80	5,90	0,60	181,82	14,00	2,00	3,50	0,90	6,40	0,49	140,00	135,00
9	Sambi Rampas	69,00	53,00	4,00	126,00	79,50	1.500,00	408,00	25,27	86,24	-	111,51	38,28	443,88	446,00
JUMLAH		1.101,80	890,28	35,08	2.027,16	689,52	774,50	2.917,59	320,83	1.010,61	21,86	1.353,30	954,35	944,33	4.465,00

Sumber Data: Dinas Pertanian Kab.Manggarai Timur,2018

## 2. Jambu Mete

Produksi jambu mete di Kabupaten Manggarai Timur pada tahun 2017 hanya sebesar 388,35 ton, mengalami penurunan yang cukup besar dibandingkan tahun 2016 yang berjumlah 662,12 ton. Penurunan produksi ini disebabkan oleh faktor cuaca yang buruk (kemarau panjang) sehingga hasil produksi ditingkat petani menjadi berkurang. Data produksi jambu mete tahun 2016 dan 2017 pada masing-masing kecamatan sebagai berikut:

**Tabel III. 43. Data Produksi Jambu Mete  
di Kabupaten Manggarai Timur Tahun 2016 dan 2017**

No	KECAMATAN	Tahun 2016							Tahun 2017						
		LUAS AREAL (Ha)				PRODUKSI (Ton)	PRODUKSI VITAS (Kg/Ha)	JUMLAH (KK)	LUAS AREAL (Ha)				PRODUKSI (Ton)	PRODUKSI VITAS (Kg/Ha)	JUMLAH (KK)
		TBM	TM	TT/TR	JUMLAH				TBM	TM	TT/TR	JUMLAH			
1	Lamba Leda	104,70	432,00	59,62	596,32	174,00	402,78	1,41	20,00	710,58	7,87	738,45	143,67	202,19	1.682,00
2	Poco Ranaka	-	-	-	-	-	-	-	-	-	-	-	-	-	-
3	Poco Ranaka Timur	8,00	32,00	25,00	65,00	17,00	531,25	123,00	-	-	-	-	-	-	-
4	Borong	-	161,69	35,25	196,94	91,82	567,88	295,00	4,25	244,31	40,58	289,14	49,63	203,14	624,00
5	Rana Mese	20,57	152,42	4,67	177,66	79,00	518,30	201,00	8,30	128,99	3,25	140,54	110,93	859,99	352,00
6	Kota Komba	35,00	362,00	277,00	674,00	188,00	519,34	1,68	35,00	362,00	277,00	674,00	35,20	97,24	1.182,00
7	Elar	56,00	212,00	68,00	336,00	49,00	231,13	1,14	1,02	31,04	2,07	34,13	12,42	400,13	64,00
8	Elar Selatan	-	13,00	-	13,00	6,50	500,00	26,00	-	15,00	-	15,00	7,50	500,00	53,00
9	Sambi Rampas	-	71,00	-	71,00	56,80	800,00	223,00	11,90	101,62	-	113,52	29,00	285,38	212,00
JUMLAH		224,27	1.436,11	469,54	2.129,92	662,12	461,05	872,23	80,47	1.593,54	330,77	2.004,78	388,35	243,70	4.169,00

Sumber Data: Dinas Pertanian Kab.Manggarai Timur,2018

## 3. Kopi

Kopi merupakan salah satu komoditi unggulan di Kabupaten Manggarai Timur dan memiliki kontribusi besar bagi peningkatan pendapatan daerah dan pendapatan petani. Jenis kopi yang paling dominan dan memiliki tingkat produksi tinggi di Kabupaten Manggarai Timur adalah jenis kopi Arabika dan kopi Robusta. Pada tahun 2016

total produksi kopi Arabika sebesar 1.476,74 ton dan pada tahun 2017 sebesar 1.415,06 ton. Untuk jenis kopi Robusta, pada tahun 2016 total produksi sebesar 3.921,15 ton dan tahun 2017 sebesar 3.255,90 ton. Dari data ini terlihat bahwa jenis kopi Robusta memiliki jumlah produksi terbanyak dibandingkan kopi Arabika.

Sedangkan wilayah penghasil kopi terbesar terdapat pada dua kecamatan yaitu kecamatan Poco Ranaka dan Poco Ranaka Timur. Wilayah kecamatan Poco Ranaka merupakan daerah penghasil terbanyak untuk jenis kopi Robusta, sedangkan untuk kopi jenis Arabika produksi terbanyak di wilayah kecamatan Poco Ranaka Timur.

Data produksi kopi Arabika dan kopi Robusta pada masing-masing kecamatan dapat dilihat pada tabel III.44 dan III.45 berikut ini:

**Tabel III.44. Data Produksi Kopi Arabika  
di Kabupaten Manggarai Timur Tahun 2016 dan 2017**

No	KECAMATAN	TAHUN 2016							TAHUN 2017						
		LUAS AREAL (Ha)				PRODUKSI (Ton)	PRODUKTI VITAS (Kg/Ha)	JUMLAH (KK)	LUAS AREAL (Ha)				PRODUKSI (Ton)	PRODUKTI VITAS (Kg/Ha)	JUMLAH (KK)
		TBM	TM	TT/TR	JUMLAH				TBM	TM	TT/TR	JUMLAH			
1	Lamba Leda	28,00	112,00	5,00	145,00	53,76	480,00	524,00	6,55	62,00	13,50	82,05	19,05	307,26	454,00
2	Poco Ranaka	198,00	698,00	15,00	911,00	215,80	309,17	1,04	197,00	701,00	25,00	923,00	214,42	305,88	2.187,00
3	Poco Ranaka Timur	190,00	765,00	47,00	1.002,00	392,58	513,18	1,15	103,00	1.096,00	24,00	1.223,00	475,67	434,00	2.261,00
4	Borong	158,25	563,40	1,00	722,65	148,85	264,20	1,68	118,68	616,25	7,47	742,40	148,40	240,81	1.521,00
5	Rana Mese	205,00	98,76	52,00	355,76	27,00	273,39	824,00	176,13	341,55	48,35	566,03	119,54	350,00	1.523,00
6	Kota Komba	301,00	736,00	42,00	1.079,00	276,00	375,00	1,86	161,00	876,00	42,00	1.079,00	72,38	82,62	4.171,00
7	Elar	46,00	886,00	48,00	980,00	184,00	207,67	432,00	75,21	365,23	68,00	508,44	146,09	399,99	1.508,00
8	Elar Selatan	96,17	664,00	9,00	769,17	115,00	173,19	743,00	96,17	309,06	5,00	410,23	95,32	308,42	579,00
9	Sambi Rampas	99,00	164,00	-	263,00	63,75	388,72	1,12	30,99	267,20	-	298,19	124,20	464,82	1.119,00
JUMLAH		1.321,42	4.687,16	219,00	6.227,58	1.476,74	315,06	2.529,85	964,73	4.634,29	233,32	5.832,34	1.415,06	305,35	15.323,00

Sumber Data: Dinas Pertanian Kab.Manggarai Timur,2018

**Tabel III.45. Data Produksi Kopi Robusta  
di Kabupaten Manggarai Timur Tahun 2016 dan 2017**

No	KECAMATAN	Tahun 2016							Tahun 2017						
		LUAS AREAL (Ha)				PRODUKSI (Ton)	PRODUK TIVITAS (Kg/Ha)	JUMLAH (KK)	LUAS AREAL (Ha)				PRODUKSI (Ton)	PRODUK TIVITAS (Kg/Ha)	JUMLAH (KK)
		TBM	TM	TT/TR	JUMLAH				TBM	TM	TT/TR	JUMLAH			
1	Lamba Leda	58,00	164,00	7,00	229,00	226,51	1.381,16	379,00	10,25	230,50	29,74	270,49	288,00	1.249,46	1.729,00
2	Poco Ranaka	1.153,00	4.282,00	92,00	5.527,00	1.715,00	400,51	11,51	649,90	3.877,00	166,00	4.692,90	1.620,58	418,00	5.839,00
3	Poco Ranaka Timur	397,00	1.352,80	83,00	1.832,80	756,90	559,51	2,10	108,00	1.747,00	74,00	1.929,00	403,20	230,80	4.205,00
4	Borong	151,00	801,84	153,67	1.106,51	303,30	378,26	1,02	145,98	1.130,64	5,85	1.282,47	326,06	288,39	2.580,00
5	Rana Mese	206,65	547,66	122,78	877,09	95,23	173,89	1,03	161,83	497,29	113,27	772,40	137,25	275,99	2.271,00
6	Kota Komba	287,00	1.299,00	84,00	1.670,00	423,00	325,64	4,28	277,00	1.309,00	84,00	1.670,00	49,28	37,64	6.264,00
7	Elar	526,00	498,00	71,00	1.095,00	107,00	214,86	2,22	107,06	640,27	128,11	875,44	192,08	300,00	2.118,00
8	Elar Selatan	92,75	311,00	49,00	452,75	196,00	630,23	1,61	93,29	674,00	47,45	814,74	115,89	171,94	952,00
9	Sambi Rampas	34,00	167,25	-	201,25	98,21	587,20	1,21	66,59	300,85	-	367,44	123,56	410,70	1.206,00
JUMLAH		2.905,40	9.423,55	662,45	12.991,40	3.921,15	416,10	403,97	1.619,90	10.406,55	648,42	12.674,87	3.255,90	312,87	27.164,00

Sumber Data: Dinas Pertanian Kab.Manggarai Timur,2018

#### 4. Kakao

Pada tahun 2016, total produksi kakao sebesar 1.042,78 ton, dengan wilayah penghasil kakao terbanyak pada kecamatan Kota Komba. Sedangkan pada tahun 2017 total produksi kakao mengalami peningkatan yang cukup besar yaitu 1.081,56 ton atau bertambah sebesar 38,78 ton dari tahun 2016, dengan produksi terbanyak pada kecamatan Elar.

**Tabel III.46. Data Produksi Kakao di Kabupaten Manggarai Timur Tahun 2016 dan 2017**

No	KECAMATAN	Tahun 2016							Tahun 2017						
		LUAS AREAL (Ha)				PRODUKSI (Ton)	PRODUK TIVITAS (Kg/Ha)	JUMLAH (KK)	LUAS AREAL (Ha)				PRODUKSI (Ton)	PRODUK TIVITAS (Kg/Ha)	JUMLAH (KK)
		TBM	TM	TT/TR	JUMLAH				TBM	TM	TT/TR	JUMLAH			
1	Lamba Leda	265,40	81,54	2,40	349,34	64,00	784,89	864,00	103,97	220,05	0,45	324,48	89,21	405,40	1.418,00
2	Poco Ranaka	116,00	34,80	-	150,80	18,00	517,24	423,00	90,30	107,90	43,39	241,59	37,76	349,95	1.585,00
3	Poco Ranaka Timur	76,40	37,00	34,75	148,15	11,62	314,05	423,00	56,00	105,60	4,00	165,60	65,61	621,31	896,00
4	Borong	145,75	243,00	3,50	392,25	59,82	246,17	1,27	284,41	326,31	1,00	611,72	140,38	430,20	1.292,00
5	Rana Mese	156,00	110,00	10,00	276,00	47,00	427,27	648,00	121,03	373,49	36,00	530,52	149,40	400,01	2.384,00
6	Kota Komba	457,00	631,00	4,00	1.092,00	568,34	900,70	1,61	1.045,70	1.659,75	5,00	2.710,45	217,84	131,25	7.735,00
7	Elar	83,00	51,00	5,00	139,00	43,00	843,14	317,00	139,60	415,93	27,57	583,10	249,56	600,00	1.918,00
8	Elar Selatan	80,00	94,00	7,00	181,00	37,00	393,62	385,00	59,60	52,19	4,70	116,49	91,26	1.748,61	685,00
9	Sambi Rampas	28,00	194,00	-	222,00	194,00	1.000,00	1,34	105,05	244,02	-	349,07	40,54	166,13	1.495,00
JUMLAH		1.407,55	1.476,34	66,65	2.950,54	1.042,78	706,33	3.064,21	2.005,66	3.505,25	122,11	5.633,02	1.081,56	308,55	19.408,00

Sumber Data: Dinas Pertanian Kab.Manggarai Timur,2018

#### 5. Kemiri

Produksi kemiri di Kabupaten Manggarai Timur juga mengalami peningkatan dari tahun ke tahun. Pada tahun 2017 total produksi kemiri cukup tinggi mencapai 2.217,56 ton atau bertambah sebesar 425,3 ton dari tahun 2016. Produksi terbanyak terdapat pada kecamatan Lamba Leda, diikuti kecamatan Elar dan Rana Mese. Rincian produksi per kecamatan sebagai berikut:

**Tabel III.47. Data Produksi Kemiri di Kabupaten Manggarai Timur Tahun 2016 dan 2017**

No	KECAMATAN	Tahun 2016							Tahun 2017						
		LUAS AREAL (Ha)				PRODUKSI (Ton)	PRODUK TIVITAS (Kg/Ha)	JUMLAH (KK)	LUAS AREAL (Ha)				PRODUKSI (Ton)	PRODUK TIVITAS (Kg/Ha)	JUMLAH (KK)
		TBM	TM	TT/TR	JUMLAH				TBM	TM	TT/TR	JUMLAH			
1	Lamba Leda	464,75	2.675,00	22,00	3.161,75	1,13	0,42	7,92	4,70	1.529,26	43,66	1.577,62	591,95	387,09	3.979,00
2	Poco Ranaka	84,00	59,00	12,00	155,00	47,00	796,61	816,00	85,50	99,95	-	185,45	77,46	774,99	962,00
3	Poco Ranaka Timur	109,00	235,00	41,00	385,00	65,38	278,21	1,02	3,50	36,50	-	40,00	25,90	709,59	549,00
4	Borong	30,00	113,50	5,00	148,50	178,10	1.569,16	322,00	43,82	237,47	-	281,29	154,44	650,36	599,00
5	Rana Mese	81,00	489,00	27,00	597,00	221,00	451,94	1,41	59,57	668,90	6,35	734,82	401,34	600,00	2.776,00
6	Kota Komba	393,00	1.546,00	-	1.939,00	1.476,00	-	5,12	381,00	1.558,00	-	1.939,00	25,00	16,05	5.227,00
7	Elar	104,00	342,00	185,00	631,00	312,00	912,28	1,49	21,89	582,63	10,97	615,49	553,50	950,00	1.564,00
8	Elar Selatan	1.064,00	1.748,00	24,00	2.836,00	748,00	427,92	7,12	47,60	403,11	21,00	471,71	308,37	764,98	1.179,00
9	Sambi Rampas	44,00	366,00	-	410,00	219,60	600,00	1,49	41,53	413,31	-	454,84	79,60	192,59	1.480,00
JUMLAH		2.373,75	7.573,50	316,00	10.263,25	1.792,21	236,64	1.163,57	689,11	5.529,13	81,98	6.300,22	2.217,56	401,07	18.315,00

Sumber Data: Dinas Pertanian Kab.Manggarai Timur,2018

## 6. Cengkeh

Cengkeh merupakan salah satu komoditi andalan masyarakat Manggarai Timur karena komoditi ini merupakan penyumbang terbesar bagi peningkatan pendapatan petani. Harga jual cengkeh yang tinggi dan cenderung meningkat dari tahun ke tahun turut mendorong minat masyarakat untuk menanam cengkeh dan meningkatkan produksinya. Namun dari data Dinas Pertanian Kabupaten Manggarai Timur, produksi cengkeh pada tahun 2017 berkurang dari tahun sebelumnya. Total produksi cengkeh selama tahun 2017 hanya sebesar 78,43 ton, mengalami penurunan yang cukup besar dibandingkan dengan tahun 2016 yang mencapai 882,63 ton. Menurunnya produksi ini disebabkan karena di beberapa tempat yang merupakan daerah potensial cengkeh seperti kecamatan Poco Ranaka dan Kota Komba mengalami gagal panen selama tahun 2017.

Data produksi cengkeh per kecamatan sebagai berikut:

**Tabel III.48. Data Produksi Cengkeh  
di Kabupaten Manggarai Timur Tahun 2016 dan 2017**

No	KECAMATAN	Tahun 2016							Tahun 2017						
		LUAS AREAL (Ha)				PRODUKSI (Ton)	PRODUK TIVITAS (Kg/Ha)	JUMLAH (KK)	LUAS AREAL (Ha)				PRODUK SI (Ton)	PRODUK TIVITAS (Kg/Ha)	JUMLAH (KK)
		TBM	TM	TT/TR	JUMLAH				TBM	TM	TT/TR	JUMLAH			
1	Lamba Leda	55,00	67,00	-	122,00	12,60	188,06	104,00	31,65	9,70	-	41,35	3,23	333,04	244,00
2	Poco Ranaka	312,00	377,00	-	689,00	196,00	519,89	1,06	315,20	281,41	2,50	599,11	-	-	2.340,00
3	Poco Ranaka Timur	170,00	85,00	3,00	258,00	18,85	221,76	336,00	101,00	150,15	-	251,15	0,05	0,33	1.343,00
4	Borong	320,00	92,00	8,00	420,00	16,73	181,85	895,00	397,92	113,65	8,00	519,57	25,86	227,54	928,00
5	Rana Mese	201,00	98,00	1,00	300,00	24,00	244,90	673,00	226,76	148,84	-	375,60	4,91	32,99	1.497,00
6	Kota Komba	572,50	780,00		1.352,50	561,55	-	2,18	581,50	782,00	-	1.363,50	-	-	4.670,00
7	Elar	150,50	78,00	79,50	308,00	17,20	220,51	248,00	145,21	79,37	9,87	234,45	31,75	400,03	774,00
8	Elar Selatan	150,00	38,00	-	188,00	9,00	236,84	227,00	101,69	11,40	-	113,09	4,53	397,37	261,00
9	Sambi Rampas	30,70	44,50	-	75,20	26,70	600,00	382,00	56,18	49,50	-	105,68	8,10	163,64	1.630,00
JUMLAH		1.961,70	1.659,50	91,50	3.712,70	882,63	531,87	2.868,24	1.957,11	1.626,02	20,37	3.603,50	78,43	48,23	13.687,00

Sumber Data: Dinas Pertanian Kab.Manggarai Timur,2018

## 7. Pinang

Produksi pinang pada tahun 2017 sebesar 107,53 ton mengalami sedikit penurunan dari tahun 2016 yang berjumlah 111,75 ton. Meskipun tingkat produksi pinang di beberapa kecamatan dari tahun ketahun bervariasi dan belum menunjukkan peningkatan yang besar, namun hampir seluruh wilayah di kabupaten Manggarai Timur merupakan daerah yang potensial untuk pengembangan komoditi pinang.

Data produksi pinang pada sembilan kecamatan sebagai berikut:

**Tabel III. 49. Data Produksi Pinang  
di Kabupaten Manggarai Timur Tahun 2016 dan 2017**

No	KECAMATAN	Tahun 2016							Tahun 2017						
		LUAS AREAL (Ha)				PRODUKSI (Ton)	PRODUK TIVITAS (Kg/Ha)	JUMLAH (KK)	LUAS AREAL (Ha)				PRODUK SI (Ton)	PRODUK TIVITAS (Kg/Ha)	JUMLAH (KK)
		TBM	TM	TT/TR	JUMLAH				TBM	TM	TT/TR	JUMLAH			
1	Lamba Leda	9,00	18,55	-	27,55	11,76	633,96	58,00	16,55	33,50	-	50,05	6,70	200,00	338,00
2	Poco Ranaka	-	-	-	-	-	-	-	51,55	12,35	-	63,90	4,50	364,37	965,00
3	Poco Ranaka Timur	5,00	10,86	1,32	17,18	2,56	235,73	32,00	7,80	16,90	-	24,70	3,00	177,51	256,00
4	Borong	34,00	31,75	6,00	71,75	20,63	649,76	154,00	30,23	38,20	-	68,43	30,40	795,81	341,00
5	Rana Mese	10,00	26,00	2,00	38,00	6,00	230,77	92,00	9,25	48,75	0,25	58,25	28,28	580,00	684,00
6	Kota Komba	22,00	41,25	-	63,25	24,00	581,82	184,00	43,25	44,25	-	87,50	14,30	323,16	911,00
7	Elar	3,00	24,00	5,00	32,00	17,20	716,67	138,00	10,10	17,30	3,35	30,75	13,84	800,00	234,00
8	Elar Selatan	4,80	11,70	3,00	19,50	4,00	341,88	41,00	4,80	11,70	3,00	19,50	2,75	235,04	347,00
9	Sambi Rampas	-	16,00	-	16,00	25,60	1.600,00	722,00	-	5,75	-	5,75	3,76	653,91	358,00
JUMLAH		87,80	180,11	17,32	285,23	111,75	620,45	1.421,00	173,53	228,70	6,60	408,83	107,53	470,16	4.434,00

Sumber Data: Dinas Pertanian Kab.Manggarai Timur,2018

## 8. Vanili

Selain cengkeh, komoditi jenis vanili juga merupakan komoditi unggulan daerah dan banyak diminati masyarakat untuk dikembangkan, karena komoditi jenis ini memiliki nilai jual yang cukup tinggi yang mampu meningkatkan pendapatan para petani. Total produksi vanili pada tahun 2017 hanya sebesar 0,68 ton, kondisi ini mengalami penurunan yang cukup besar dibandingkan dengan tahun 2016 yang mencapai 4,60 ton. Hal ini disebabkan karena produksi vanili tahun 2017 hanya bersumber dari satu kecamatan saja yakni kecamatan Borong. Sedangkan wilayah lainnya di Kabupaten Manggarai Timur yang merupakan daerah potensial untuk pengembangan tanaman vanili adalah kecamatan Rana Mese, Kota Komba dan Elar. Data selengkapnya dapat dilihat pada tabel berikut:

**Tabel III.50. Data Produksi Vanili  
di Kabupaten Manggarai Timur Tahun 2016 dan 2017**

No	KECAMATAN	Tahun 2016							Tahun 2017						
		LUAS AREAL (Ha)				PRODUKSI (Ton)	PRODUK TIVITAS (Kg/Ha)	JUMLAH (KK)	LUAS AREAL (Ha)				PRODUKSI (Ton)	PRODUKTI VITAS (Kg/Ha)	JUMLAH (KK)
		TBM	TM	TT/TR	JUMLAH				TBM	TM	TT/ TR	JUMLAH			
1	Lamba Leda	6,70	-	-	6,70	-	-	100,00	6,70	-	-	6,70	-	-	100,00
2	Poco Ranaka	-	-	-	-	-	-	-	2,00	-	-	2,00	-	-	10,00
3	Poco Ranaka Timur	-	-	-	-	-	-	-	1,00	-	-	1,00	-	-	15,00
4	Borong	13,00	5,00	1,00	19,00	1,60	320,00	91,00	27,50	8,00	-	35,50	0,68	85,00	133,00
5	Rana Mese	14,65	1,00	-	15,65	1,00	1.000,00	64,00	19,25	-	-	19,25	-	-	185,00
6	Kota Komba	2,67	5,46	-	8,13	2,00	366,30	10,00	-	22,25	-	22,25	-	-	665,00
7	Elar	5,00	-	-	5,00	-	-	38,00	7,00	-	-	7,00	-	-	38,00
8	Elar Selatan	-	-	-	-	-	-	-	-	-	-	-	-	-	-
9	Sambi Rampas	-	-	-	-	-	-	-	-	-	-	-	-	-	-
JUMLAH		42,02	11,46	1,00	54,48	4,60	401,40	303,00	63,45	30,25	-	93,70	0,68	22,48	1.146,00

Sumber Data: Dinas Pertanian Kab.Manggarai Timur,2018



## 9. Lada / Merica

Kabupaten Manggarai Timur juga merupakan daerah penghasil Lada/Merica. Pada tahun 2017 total produksi lada sebesar 11,69 ton, mengalami kenaikan sebesar 8,43 ton dari tahun 2016 yang hanya mencapai 3,26 ton. Produksi lada atau merica ini bersumber dari lima kecamatan yaitu Lamba Leda, Poco Ranaka, Borong, Elar dan Elar Selatan.

**Tabel III.51. Data Produksi Lada/Merica  
di Kabupaten Manggarai Timur Tahun 2016 dan 2017**

NO	KECAMATAN	Tahun 2016							Tahun 2017						
		LUAS AREAL (Ha)				PRODUKSI (Ton)	PRODUKTI VITAS (Kg/Ha)	JUMLAH (KK)	LUAS AREAL (Ha)				PRODUKSI (Ton)	PRODUKTI VITAS (Kg/Ha)	JUMLAH (KK)
		TBM	TM	TT/TR	JUMLAH				TBM	TM	TT/TR	JUMLAH			
1	Lamba Leda	2,65	2,85	-	5,50	0,46	161,40	156,00	2,75	4,60	-	7,35	6,21	1.350,00	158,00
2	Poco Ranaka	2,50	3,50	-	6,00	1,00	285,71	12,00	6,00	4,45	-	10,45	1,07	240,00	310,00
3	Poco Ranaka Timur	-	-	-	-	-	-	-	2,70	0,20	0,04	2,94	-	-	52,00
4	Borong	-	-	-	-	-	-	-	12,55	2,75	-	15,30	1,46	530,91	100,00
5	Rana Mese	-	-	-	-	-	-	-	10,00	-	-	10,00	-	-	15,00
6	Kota Komba	1,50	2,50	-	4,00	-	-	7,00	2,00	2,25	-	4,25	-	-	129,00
7	Elar	-	-	-	-	-	-	-	8,90	2,30	-	11,20	1,15	500,00	47,00
8	Elar Selatan	2,95	4,60	0,20	7,75	1,80	391,30	11,00	2,95	4,60	0,20	7,75	1,80	391,30	52,00
9	Sambi Rampas	-	-	-	-	-	-	-	-	-	-	-	-	-	-
JUMLAH		9,60	13,45	0,20	23,25	3,26	242,38	186,00	47,85	21,15	0,24	69,24	11,69	552,62	863,00

Sumber Data: Dinas Pertanian Kab.Manggarai Timur,2018

## 10. Tembakau

Pada tahun 2017, total produksi tembakau sebesar 28,87 ton, mengalami penurunan dari tahun 2016 yang mencapai 32,68 ton. Berkurangnya produksi ini disebabkan karena salah satu kecamatan yang merupakan daerah penghasil tembakau yakni kecamatan Poco Ranaka tidak menghasilkan produk tembakau sepanjang tahun 2017.

**Tabel III.52. Data Produksi Tembakau  
di Kabupaten Manggarai Timur Tahun 2016 dan 2017**

No	KECAMATAN	Tahun 2016							Tahun 2017						
		LUAS AREAL (Ha)				PRODUKSI (Ton)	PRODUKTI VITAS (Kg/Ha)	JUMLAH (KK)	LUAS AREAL (Ha)				PRODUKSI (Ton)	PRODUKTI VITAS (Kg/Ha)	JUMLAH (KK)
		TBM	TM	TT/T R	JUMLAH				TBM	TM	TT/ TR	JUMLAH			
1	Lamba Leda	10 (Tanam)	10 (Tanam)	-	10,00	3,20	320,00	30,00	4,50	4,50	-	4,50	8,20	1.822,22	45,00
2	Poco Ranaka	4 (Tanam)	4 (Panen)	-	4,00	2,83	707,50	27,00	-	-	-	-	-	-	-
3	Poco Ranaka Timur	10 (Tanam)	10 (Panen)	-	10,00	3,65	365,00	55,00	8,00	8,00	-	8,00	3,70	462,50	54,00
4	Borong	(Tanam) 5	(Panen) 5	-	5,00	2,50	500,00	68,00	9,00	9,00	-	9,00	3,40	377,78	55,00
5	Rana Mese	(Tanam) 10	(Panen) 10	-	10,00	8,00	800,00	36,00	15,00	15,00	-	15,00	6,00	400,00	52,00
6	Kota Komba	(Tanam) 5	(Panen) 5	-	5,00	3,80	760,00	45,00	5,00	5,00	-	5,00	2,09	418,00	32,00
7	Elar	(Tanam) 5	(Tanam) 5	-	5,00	3,80	760,00	25,00	5,00	5,00	-	5,00	1,25	250,00	54,00
8	Elar Selatan	-	-	-	-	-	-	-	-	-	-	-	-	-	-
9	Sambi Rampas	(Tanam) 7	(Panen) 7	-	7,00	4,90	700,00	24,00	4,00	4,00	-	4,00	4,23	1.057,50	24,00
JUMLAH		51,00	51,00	-	56,00	32,68	640,78	310,00	50,50	50,50	-	50,50	28,87	571,68	316,00

Sumber Data: Dinas Pertanian Kab.Manggarai Timur,2018

## II. Peternakan

Manggarai Timur merupakan daerah yang potensial untuk pengembangan usaha peternakan karena selain memiliki lahan yang luas, juga memiliki beranekaragam tanaman yang dapat dimanfaatkan sebagai pakan ternak. Populasi ternak yang ada di Kabupaten Manggarai Timur terdiri dari ternak besar seperti sapi, kerbau, kuda dan ternak kecil seperti babi, kambing, domba dan jenis unggas.

### a. Populasi Ternak Besar

Di Kabupaten Manggarai Timur, populasi ternak besar jenis sapi memiliki jumlah terbanyak yaitu 15.062 ekor, diikuti Kerbau sebanyak 7.807 ekor dan Kuda sebanyak 3.296 ekor. Sedangkan untuk sebaran pada masing-masing kecamatan, ternak besar jenis sapi, kerbau dan kuda paling banyak terdapat di Kecamatan Kota Komba yaitu sapi 5.111 ekor, kerbau 2.337 ekor dan kuda 1.042 ekor. Rinciannya sebagai berikut:

**Tabel III.53. Populasi Ternak Besar menurut Jenis Ternak di Kabupaten Manggarai Timur Keadaan s/d Tahun 2017**

No	Kecamatan	Jenis Ternak Besar		
		Sapi	Kerbau	Kuda
1.	Borong	2.168	803	66
2.	Rana Mese	2.892	637	23
3.	Kota Komba	5.111	2.337	1.042
4.	Elar	227	517	380
5.	Elar Selatan	743	1.256	828
6.	Sambi Rampas	875	631	455
7.	Poco Ranaka	183	612	125
8.	Poco Ranaka Timur	57	365	135
9.	Lamba Leda	2.806	649	242
<b>Total</b>		<b>15.062</b>	<b>7.807</b>	<b>3.296</b>

Sumber Data: Dinas Pertanian Kab. Manggarai Timur, 2018

### b. Populasi Ternak Kecil

Selain ternak besar, jenis ternak kecil seperti babi, kambing, domba, ayam, bebek dan itik juga banyak diminati masyarakat untuk dikembangkan. Dari data yang ada terlihat bahwa ternak jenis babi menempati jumlah terbanyak yakni 52.232 ekor dibandingkan kambing dan domba. Sedangkan untuk ternak jenis unggas, ayam kampung merupakan jenis ternak yang memiliki jumlah terbanyak yaitu 225.328 ekor diikuti bebek/itik dan ayam ras. Data populasi ternak kecil menurut jenis ternak sebagai berikut:

**Tabel III.54. Populasi Ternak Kecil Menurut Jenis Ternak di Kabupaten Manggarai Timur Keadaan s/d Tahun 2017**

No	Kecamatan	Jenis Ternak Kecil		
		Babi	Kambing	Domba
1	Borong	8.418	2.463	-
2	Rana Mese	4.768	1.975	-
3	Kota Komba	15.455	3.766	-
4	Elar	2.603	2.542	-
5	Elar Selatan	5.309	1.572	-
6	Sambi Rampas	4.283	9.016	-
7	Poco Ranaka	3.133	2.347	-
8	Poco Ranaka Timur	3.524	2.912	-
9	Lamba Leda	4.739	2.634	-
<b>Total</b>		<b>52.232</b>	<b>29.227</b>	-

Sumber Data: Dinas Pertanian Kab. Manggarai Timur, 2018

**Tabel III.55. Populasi Ternak Unggas Menurut Jenis Ternak di Kabupaten Manggarai Timur Keadaan s/d Tahun 2017**

No	Kecamatan	Jenis Ternak Unggas		
		Ayam kampung	Ayam Ras	Itik/Bebek
1.	Borong	32.942	1.775	1.993
2.	Rana Mese	21.510	790	1.596
3.	Kota Komba	53.332	1.473	1.205
4.	Elar	8.100	19	375
5.	Elar Selatan	12.537	105	894
6.	Sambi Rampas	45.913	2.546	6.141
7.	Poco Ranaka	17.315	730	265
8.	Poco Ranaka Timur	11.843	-	154
9.	Lamba Leda	21.836	519	214
<b>Total</b>		<b>225.328</b>	<b>8.029</b>	<b>12.851</b>

*Sumber Data: Dinas Pertanian Kab. Manggarai Timur, 2018*

Untuk mendukung pengembangan usaha budidaya ternak, pemerintah Kabupaten Manggarai Timur juga telah membangun satu Unit Pelaksana Teknis (UPT) Pembibitan dan Pengembangan Ternak yang berlokasi di Golo Mongkok, Desa Watu Mori, Kecamatan Rana Mese, serta menyediakan tenaga-tenaga teknis di bidang peternakan yang berperan sebagai pendamping masyarakat dalam pengembangan usaha budidaya ternak.

### III. Tanaman Pangan

Pemerintah Kabupaten Manggarai Timur terus menggalakan program peningkatan ketahanan pangan masyarakat melalui tiga hal yaitu peningkatan ketersediaan pangan, peningkatan akses pangan dan pemanfaatan pangan. Program ini bertujuan untuk menanggulangi terjadinya masalah rawan pangan masyarakat. Untuk meningkatkan ketersediaan pangan bagi masyarakat Manggarai Timur, dilakukan dengan cara meningkatkan produksi dan produktivitas tanaman pangan seperti padi, jagung, umbi-umbian, kacang-kacangan dan jenis palawija lainnya baik melalui usaha pertanian lahan basah maupun lahan kering.

Diharapkan dengan peningkatan hasil produksi tanaman pangan, dapat terpenuhinya kebutuhan pangan bagi setiap individu, rumah tangga dan masyarakat pada umumnya yang cukup jumlah dan mutu, aman, merata dan terjangkau di seluruh wilayah Manggarai Timur.

Hasil produksi tanaman pangan di kabupaten Manggarai Timur cukup tinggi. Pada tahun 2017, total produksi Padi Sawah mencapai 89,807 ton, Padi Lahan Kering 2.044 ton, kacang Tanah 21,40 ton, Jagung 18.581,18 ton, Kedelai 240,10 ton, Kacang Hijau 92,20 ton, Ubi Kayu 7.957,46 ton, dan Ubi Jalar 2.428,9 ton. Selengkapnya dapat dilihat pada tabel-tabel berikut:

**Tabel III.56. Luas Panen, Produksi dan Produktivitas Padi Sawah di Kabupaten Manggarai Timur Tahun 2017**

No	Kecamatan	Tahun 2017			
		Luas Tanam (Ha)	Luas Panen (Ha)	Produksi (Ton)	Produktivitas (Ton/Ha)
1	Borong	2.573	3.319	11.984	3,60
2	Rana Mese	2.202	2.446	11.007	4,50
3	Kota Komba	4.263	3.909	16.027	4,10
4	Elar	1.154	1.750	6.826	3,90
5	Elar Selatan	1.339	2.273	9.547	4,20
6	Sambi Rampas	1.773	1.781	6.946	3,90
7	Poco Ranaka	2.213	2.378	8.323	3,50
8	Poco Ranaka Timur	3.819	3.104	11.795	3,80
9	Lamba Leda	1.792	1.997	7.389	3,70
<b>Jumlah</b>		<b>21.127</b>	<b>22.957</b>	<b>89.807</b>	<b>3,91</b>

Sumber Data: Dinas Pertanian Kab.Manggarai Timur,2018

**Tabel III.57. Luas Panen, Produksi dan Produktivitas Padi Lahan Kering di Kabupaten Manggarai Timur Tahun 2017**

No	Kecamatan	Tahun 2017			
		Luas Tanam (Ha)	Luas Panen (Ha)	Produksi (Ton)	Produktivitas (Ton/Ha)
1	Borong	60,00	88,00	140,80	1,60
2	Rana Mese	37,50	103,00	154,50	1,50
3	Kota Komba	795,00	800,00	880,00	1,10
4	Elar	75,00	53,00	79,50	1,50
5	Elar Selatan	100,00	39,00	78,00	2,00
6	Sambi Rampas	63,00	82,00	213,20	2,60
7	Poco Ranaka	2,00	-	-	-
8	Poco Ranaka Timur	4,00	3,00	3,00	1,00
9	Lamba Leda	406,00	450,00	495,00	1,10
<b>Jumlah</b>		<b>1.542,50</b>	<b>1.618,00</b>	<b>2.044,00</b>	<b>1,26</b>

Sumber Data: Dinas Pertanian Kab.Manggarai Timur,2018

**Tabel III.58. Luas Panen, Produksi dan Produktivitas Kacang Tanah di Kabupaten Manggarai Timur Tahun 2017**

No	Kecamatan	Tahun 2017			
		Luas Tanam (Ha)	Luas Panen (Ha)	Produksi (Ton)	Produktivitas (Ton/Ha)
1	Borong	-	20,00	21,20	1,06
2	Rana Mese	-	-	-	-
3	Kota Komba	20,00	29,00	-	-
4	Elar	0	-	-	-
5	Elar Selatan	-	2,00	0,20	0,10
6	Sambi Rampas	-	-	-	-
7	Poco Ranaka	0	-	-	-
8	Poco Ranaka Timur	5,00	10,00	-	-
9	Lamba Leda	--	-	-	-
<b>Jumlah</b>		<b>25,00</b>	<b>61,00</b>	<b>21,40</b>	<b>0,35</b>

Sumber Data: Dinas Pertanian Kab.Manggarai Timur,2018

**Tabel III.59. Luas Panen, Produksi dan Produktivitas Jagung di Kabupaten Manggarai Timur Tahun 2017**

No	Kecamatan	Tahun 2017			
		Luas Tanam (Ha)	Luas Panen (Ha)	Produksi (Ton)	Produktivitas (Ton)
1	Borong	1507	1.315	4.115,95	3,1
2	Rana Mese	1431	903	4.064	4,5
3	Kota Komba	712	1.523	3.502,9	2
4	Elar	522	731	972	1,3
5	Elar Selatan	87	211	844	4,0
6	Sambi Rampas	576	516	2.477	4,8
7	Poco Ranaka	156	15	45	3
8	Poco Ranaka Timur	193	258	670,8	2,6
9	Lamba Leda	528	675	1.890,0	2,8
<b>Jumlah</b>		<b>5.712</b>	<b>6.147</b>	<b>18.581,18</b>	<b>3,02</b>

Sumber Data: Dinas Pertanian Kab.Manggarai Timur,2018

**Tabel III.60. Luas Panen, Produksi dan Produktivitas Kedelai di Kabupaten Manggarai Timur Tahun 2017**

No	Kecamatan	Tahun 2017			
		Luas Tanam (Ha)	Luas Panen (Ha)	Produksi (Ton)	Produktivitas (Ton)
1	Borong	76,00	-	-	-
2	Rana Mese	54,00	46,00	41,40	0,90
3	Kota Komba	55,00	26,00	23,40	0,90
4	Elar	25,00	-,00	-	-
5	Elar Selatan	-	9,00	5,40	0,60
6	Sambi Rampas	-	-	-	-
7	Poco Ranaka	19,00	13,00	10,40	0,80
8	Poco Ranaka Timur	49,00	10,00	9,00	0,90
9	Lamba Leda	212,00	215,00	150,50	0,70
<b>Jumlah</b>		<b>490,00</b>	<b>319,00</b>	<b>240,10</b>	<b>0,75</b>

Sumber Data: Dinas Pertanian Kab. Manggarai Timur,2018

**Tabel III.61. Luas Panen, Produksi Produktivitas Kacang Hijau di Kabupaten Manggarai Timur Tahun 2017**

No	Kecamatan	Tahun 2017			
		Luas Tanam (Ha)	Luas Panen (Ha)	Produksi (Ton)	Produktivitas (Ton)
1	Borong	8,00	13	9,10	0,7
2	Rana Mese	3,00	-	-	-
3	Kota Komba	44,00	55	49,50	0,9
4	Elar	25,00	5	4,00	0,8
5	Elar Selatan	-	-	-	-
6	Sambi Rampas	37,00	37	29,60	0,8
7	Poco Ranaka	-	-	-	-
8	Poco Ranaka Timur	-	-	-	-
9	Lamba Leda	-	144	-	-
<b>Jumlah</b>		<b>117,00</b>	<b>254</b>	<b>92,20</b>	<b>0,36</b>

Sumber Data: Dinas Pertanian Kab.Manggarai Timur,2018

**Tabel III.62. Luas Panen, Produksi dan Produktivitas Ubi Kayu  
di Kabupaten Manggarai Timur Tahun 2017**

No	Kecamatan	Tahun 2017			
		Luas Tanam (Ha)	Luas Panen (Ha)	Produksi (Ton)	Produktivitas (Ton)
1	Borong	40	100	634,0	6,3
2	Rana Mese	62	21	126	6,0
3	Kota Komba	285	673	3.365	5,0
4	Elar	473	332	839,96	2,5
5	Elar Selatan	25	-	-	4,0
6	Sambi Rampas	52	73	584	8,0
7	Poco Ranaka	105	81	526,5	6,5
8	Poco Ranaka Timur	65	92	552	6,0
9	Lamba Leda	278	266	1.330	5,0
	<b>Jumlah</b>	<b>1.385</b>	<b>1.638</b>	<b>7.957,46</b>	<b>4,9</b>

Sumber Data: Dinas Pertanian Kab.Manggarai Timur,2018

**Tabel III.63. Luas Panen, Produksi dan Produktivitas Ubi Jalar  
di Kabupaten Manggarai Timur Tahun 2017**

No	Kecamatan	Tahun 2017			
		Luas Tanam (Ha)	Luas Panen (Ha)	Produksi (Ton)	Produktivitas (Ton)
1	Borong	35	100	412,0	4,12
2	Rana Mese	7	8	44,0	5,5
3	Kota Komba	108	176	704,0	4,0
4	Elar	41	71	411,8	5,8
5	Elar Selatan	15	-	-	3,0
6	Sambi Rampas	33	13	91,0	7,0
7	Poco Ranaka	34	47	188,0	4,0
8	Poco Ranaka Timur	35	47	282,0	6,0
9	Lamba Leda	37	63	2.96,1	4,7
	<b>Jumlah</b>	<b>345</b>	<b>525</b>	<b>2.428,9</b>	<b>4,6</b>

Sumber Data: Dinas Pertanian Kab.Manggarai Timur,2018

## 2. KELAUTAN DAN PERIKANAN

Selain potensi di bidang pertanian, peternakan dan perkebunan, Kabupaten Manggarai Timur juga memiliki potensi di bidang kelautan dan perikanan. Sektor kelautan dan perikanan merupakan salah satu sektor unggulan daerah karena selain memberikan kontribusi yang cukup besar bagi peningkatan pendapatan masyarakat dan daerah, perkembangan sektor ini juga turut memicu pertumbuhan dan perkembangan sektor-sektor lainnya.

Kabupaten Manggarai Timur memiliki wilayah perairan laut yang cukup luas, dengan potensi perikanan yang cukup besar. Untuk mendorong pertumbuhan sektor ini, pemerintah Kabupaten Manggarai Timur terus melakukan upaya peningkatan produktivitas perikanan baik perikanan tangkap maupun perikanan budidaya melalui peningkatan produksi ikan, peningkatan keterampilan (*skill*) nelayan, penyediaan sarana dan prasarana penangkapan ikan dalam jumlah yang memadai, pembentukan dan pembinaan kelompok nelayan, petani ikan dan petani rumput laut, serta pembangunan unit usaha pengolahan ikan seperti UPR dan sebagainya.

### 1. Produksi dan Nilai Produksi Perikanan

Tingkat produksi perikanan di Kabupaten Manggarai Timur cukup tinggi. Pada tahun 2016 total produksi perikanan yang terdiri dari perikanan tangkap dan perikanan budidaya sebanyak 5.172 ton dengan nilai produksi sebesar Rp.94.458.863.000,-. Pada tahun 2017 total produksi ikan sebanyak 4.408,34 ton dengan nilai produksi sebesar Rp.97.356.977.012,50,-. Meskipun produksi ikan pada tahun 2017 mengalami penurunan dibandingkan tahun 2016, namun memberikan nilai produksi yang cukup tinggi yakni perikanan tangkap dengan nilai produksi sebesar Rp.84.944.740.000,- atau memberikan kontribusi sebesar 20.848.507,01 juta per ton, dan perikanan budidaya sebesar Rp.12.412.237.013,- atau memberikan kontribusi sebesar 37.166.837,38 juta per ton.

**Tabel III.64. Data Poduksi Perikanan dan Nilai Produksi Perikanan di Kabupaten Manggarai Timur Tahun 2016 dan 2017**

No	JENIS PERIKANAN	PRODUKSI (TON)		NILAI PRODUKSI (Rp)	
		2016	2017	2016	2017
1	Perikanan Tangkap	4.017,90	4.074,38	83.405.370.000	84.944.740.000
2	Perikanan Budidaya	1.154,10	333,96	11.053.493.000	12.412.237.012,50
TOTAL		5.172	4.408,34	94.458.863.000	97.356.977.012,50

Sumber Data: Dinas Kelautan dan Perikanan, Kab.Manggarai Timur,2018

### 2. Produksi per Jenis Ikan di Kabupaten Manggarai Timur

Di Kabupaten Manggarai Timur, hasil tangkapan ikan terbanyak didominasi oleh jenis ikan Tongkol. Berdasarkan data produksi per jenis ikan, dalam kurun waktu dua tahun tingkat produksi ikan Tongkol menempati urutan teratas dibandingkan jenis ikan lainnya. Pada tahun 2016 produksi ikan Tongkol sebanyak 1.288 ton, diikuti ikan Tembang sebanyak 651 ton dan ikan Teri 393,2 ton. Dan pada tahun 2017 produksi ikan Tongkol masih menempati posisi terbanyak yaitu 1.315,88 ton, diikuti ikan Tembang 644,55 ton dan ikan Teri sebanyak 382,4 ton.

Data produksi per jenis ikan di Kabupaten Manggarai Timur dalam kurun waktu tahun 2016 dan 2017 sebagai berikut:

**Tabel III.65. Data Produksi per Jenis Ikan di Kabupaten Manggarai Timur Tahun 2016 dan 2017**

No	JENIS IKAN	PRODUKSI (TON)	
		2016	2017
PERIKANAN TANGKAP			
1	Tembang	651	644,55
2	Lemuru	124,58	124,92
3	Terbang	214	197,08
4	Julung-Julung	111,78	109,45
5	Kembung	281,58	291,28
6	Selar	6,78	10,11
7	Tongkol	1.288	1.315,88
8	Layur	10,38	10,77
9	Kakap Merah	95,78	91,58
10	kerapu Karang	41,58	53,99
11	Cakalang	258,58	262,35
12	Cendro	27,38	31,8
13	Layang Anggur	248,89	220,32
14	Kurisi	0,58	4,63
15	Peperek	13	15,21
16	Biji Nangka	2,78	3,26
17	Pinjalo	0,88	9,24
18	Lolosi Biru	2,38	8,91
19	Tuna	185,68	211,1
20	Kuwe	14,49	21,9
21	Tenggiri	16,68	8,95
22	Lencam	13,89	22,72
23	Teri	393,2	382,4
24	Ikan Lainnya	14,03	21,98
Total		4.017,90	4.074,38
PERIKANAN BUDIDAYA			
25	Karpel	71	28,301
26	Lele	0,95	30,774
26	Nila	124	97,749
27	Mujair	34	79,349
28	Bandeng	2	22,712
29	Kerapu	0,15	0,150
30	Rumput Laut	922	74,925
Total		1.154,1	333,96

Sumber Data: Dinas Kelautan dan Perikanan, Kab.Manggarai Timur,2018

### 3. Data Nelayan, Petani Ikan dan Petani Rumput Laut

Sebagian penduduk Manggarai Timur menyandarkan kehidupannya pada hasil laut dan usaha perikanan lainnya sebagai sumber mata pencaharian. Sampai dengan tahun 2017 penduduk Manggarai Timur yang bergerak di sektor perikanan terdiri dari nelayan sebanyak 2.450 orang, petani ikan 986 orang dan petani rumput laut sebanyak 37 orang. Data jumlah nelayan, petani ikan dan petani rumput laut yang tersebar pada sembilan kecamatan sebagai berikut:



**Tabel III.66. Jumlah Nelayan di Kabupaten Manggarai Timur  
Tahun 2016 dan 2017**

No	Kecamatan	Jumlah Nelayan	
		Tahun 2016	Tahun 2017
1	Kota Komba	258	258
2	Borong	789	789
3	Rana Mese	56	64
4	Lamba Leda	853	861
5	Sambi Rampas	353	404
6	Elar	74	74
<b>Total</b>		<b>2.383</b>	<b>2.450</b>

Sumber Data: Dinas Kelautan dan Perikanan, Kab.Manggarai Timur,2018

**Tabel III.67. Jumlah Petani Ikan di Kabupaten Manggarai Timur  
Tahun 2016 dan 2017**

No	Kecamatan	Jumlah Petani Ikan	
		Tahun 2016	Tahun 2017
1	Kota Komba	283	283
2	Borong	181	181
3	Ranamese	119	119
4	Lamba Leda	37	37
5	Sambi Rampas	56	56
6	Elar	36	36
7	Poco Ranaka Timur	149	149
8	Elar Selatan	36	36
9	Poco Ranaka	89	89
<b>Total</b>		<b>986</b>	<b>986</b>

Sumber Data: Dinas Kelautan dan Perikanan, Kab.Manggarai Timur, 2018

**Tabel III.68. Jumlah Petani Rumput Laut di Kabupaten Manggarai Timur  
Tahun 2016 dan 2017**

No	Kecamatan	Jumlah Petani Rumput Laut	
		Tahun 2016	Tahun 2017
1	Kota Komba	-	-
2	Borong	-	-
3	Ranamese	-	-
4	Lamba Leda	37	37
5	Sambi Rampas	-	-
6	Elar	-	-
<b>Total</b>		<b>37</b>	<b>37</b>

Sumber Data: Dinas Kelautan dan Perikanan, Kab Manggarai Timur,2018

#### 4. Kelompok Nelayan

Untuk memperkuat ekonomi nelayan dan sikap kemandirian usaha, perlu membentuk wadah kebersamaan atau kelembagaan dari para pelaku usaha di bidang perikanan dalam bentuk kelompok, organisasi atau wadah lainnya guna membentuk pelaku usaha yang tangguh yang mampu mengambil keputusan dan tindakan secara mandiri untuk meningkatkan pendapatan dan kesejahteraan hidupnya.

Di Kabupaten Manggarai Timur, Kelompok Nelayan yang sudah terbentuk sebanyak 105 kelompok dan tersebar di beberapa wilayah desa dan kelurahan. Terhadap kelompok ini, pemerintah Kabupaten Manggarai Timur terus melakukan pendampingan dan pembinaan guna meningkatkan pengetahuan, keterampilan dan kemandiriannya dalam mengelola usaha di bidang perikanan. Data kelompok nelayan di Kabupaten Manggarai Timur beserta lokasi dan tahun pembentukan dapat dilihat pada tabel berikut:

**Tabel III.69. Data Kelompok Nelayan di Kabupaten Manggarai Timur  
Keadaan s/d Tahun 2017**

<b>No</b>	<b>Nama Kelompok</b>	<b>Lokasi</b>	<b>Tahun Pembentukan</b>
1	Tuna Jaya	Kel. Pota, Kec. Sambu Rampas	2015
2	Harapan Bersama	Kel. Pota, Kec. Sambu Rampas	2015
3	Cakalang	Kel. Pota, Kec. Sambu Rampas	2015
4	Mitra Pota	Kel. Pota, Kec. Sambu Rampas	2015
5	Karalumu	Kel. Pota, Kec. Sambu Rampas	2015
6	Pasir Putih	Kel. Pota, Kec. Sambu Rampas	2015
7	Tuna Express	Kel. Pota, Kec. Sambu Rampas	2015
8	Harmonis	Kel. Pota, Kec. Sambu Rampas	2015
9	Perisai Indah	Kel. Pota, Kec. Sambu Rampas	2015
10	Sinar Torong Sampalea	Kel. Pota, Kec. Sambu Rampas	2015
11	Taka Kaleli	Kel. Pota, Kec. Sambu Rampas	2015
12	Rahwana	Kel. Pota, Kec. Sambu Rampas	2015
13	Karya Bersama	Kel. Pota, Kec. Sambu Rampas	2015
14	Parsai Pota	Kel. Pota, Kec. Sambu Rampas	2015
15	Loren	Kel. Pota, Kec. Sambu Rampas	2015
16	Armada	Kel. Pota, Kec. Sambu Rampas	2015
17	Tungku Mose	Kel. Pota, Kec. Sambu Rampas	2015
18	Logo Indah	Ds. Nanga Mbaling, Kec. Sambu Rampas	2015
19	Mbaling Permai	Ds. Nanga Mbaling, Kec. Sambu Rampas	2015
20	Randang Permai	Ds. Nanga Mbaur, Kec. Sambu Rampas	2015
21	Tungku Mose	Ds. Nanga Mbaur, Kec. Sambu Rampas	2015
22	Tungku Mose	Ds. Nampar Sepang, Kec. Sambu Rampas	2015
23	Cahaya Abadi	Ds. Nampar Sepang, Kec. Sambu Rampas	2015
24	Taka Mboha	Ds. Nanga Mbaling, Kec. Sambu Rampas	2015
25	Taka Rampe	Ds. Nanga Mbaling, Kec. Sambu Rampas	2015
26	Bintang Laut	Ds. Satar Punda , Kec. Lamba Leda	2015
27	Bahari	Ds. Satar Punda , Kec. Lamba Leda	2015
28	Tanjung Bendera	Ds. Satar Kampas, Kec. Lamba Leda	2015
29	Nelayan Waso Jaya	Ds. Satar Kampas, Kec. Lamba Leda	2015
30	Bunga H. Waso	Ds. Satar Kampas, Kec. Lamba Leda	2015
31	Waso Kalo	Ds. Satar Kampas, Kec. Lamba Leda	2015
32	Binaan Sejahtera	Ds. Satar Kampas, Kec. Lamba Leda	2015
33	Ronting Mandiri	Ds. Satar Kampas, Kec. Lamba Leda	2015
34	Nelayan Jaya	Ds. Satar Punda Barat, Kec. Lamba Leda	2015
35	Laut Indah	Ds. Satar Punda Barat, Kec. Lamba Leda	2015
36	Gongger Indah	Ds. Satar Punda Barat, Kec. Lamba Leda	2015
37	Gongger Jaya	Ds. Satar Punda Barat, Kec. Lamba Leda	2015
38	Gongger jaya	Ds. Satar Punda Barat, Kec. Lamba Leda	2015
39	Ceramah Pantai	Ds. Satar Punda Barat, Kec. Lamba Leda	2015
40	Maha Karya	Ds. Satar Padut, Kec. Lamba Leda	2015
41	Nelayan Mandiri	Ds. Satar Padut, Kec. Lamba Leda	2015
42	Molas Ninge	Ds. Satar Padut, Kec. Lamba Leda	2015
43	Bunga mekar	Ds. Satar Kampas, Kec. Lamba Leda	2015
44	Bintang Harapan	Ds. Satar Kampas, Kec. Lamba Leda	2015
45	Laut Biru	Ds. Satar Kampas, Kec. Lamba Leda	2015
46	Maju Bersama	Ds. Satar Kampas, Kec. Lamba Leda	2015
47	Sinar Terang	Ds. Satar Kampas, Kec. Lamba Leda	2015
48	Ikhlas Bersama	Ds. Satar Kampas, Kec. Lamba Leda	2015
49	Kerapu Macan	Kel. Kota Ndora, Kec. Borong	2015
50	Damai Sejahtera	Kel. Kota Ndora, Kec. Borong	2015
51	Indah Mentari	Kel. Kota Ndora, Kec. Borong	2015
52	Samodok	Kel. Kota Ndora, Kec. Borong	2015
53	Kakap Putih	Kel. Kota Ndora, Kec. Borong	2015
54	Laju Terus	Kel. Kota Ndora, Kec. Borong	2015
55	Jangkar Putih	Kel. Kota Ndora, Kec. Borong	2015

56	Solidaer	Kel. Kota Ndora, Kec. Borong	2015
57	Bintang Laut	Kel. Kota Ndora, Kec. Borong	2015
58	Bintang Laut	Kel. Kota Ndora, Kec. Borong	2015
59	Kuda Laut	Kel. Kota Ndora, Kec. Borong	2015
60	Bengkolong	Kel. Kota Ndora, Kec. Borong	2015
61	Tongkol	Kel. Kota Ndora, Kec. Borong	2015
62	Hiu Putih	Kel. Kota Ndora, Kec. Borong	2015
63	Muara ikan	Kel. Kota Ndora, Kec. Borong	2015
64	Pari Jantan	Kel. Rana Loba, Kec. Borong	2015
65	Sunu	Kel. Rana Loba, Kec. Borong	2015
66	Nuca Lale	Kel. Rana Loba, Kec. Borong	2015
67	Bersama Keluarga	Ds. Nanga Labang, Kec. Borong	2015
68	Trio Putra	Ds. Nanga Labang, Kec. Borong	2015
69	Tambak jaya	Ds. Nanga Labang, Kec. Borong	2015
70	Surya Indah	Kel. Rana Loba, Kec. Borong	2015
71	Gibran Bahari	Kel. Kota Ndora, Kec. Borong	2015
72	Cinta Laut	Kel. Kota Ndora, Kec. Borong	2015
73	Mata Jangkar	Kel. Kota Ndora, Kec. Borong	2015
74	Kakap Putih	Kel. Kota Ndora, Kec. Borong	2015
75	Tali Jangkar	Kel. Kota Ndora, Kec. Borong	2015
76	Ikan Paus	Kel. Kota Ndora, Kec. Borong	2015
77	Bersama Keluarga	Ds. Nanga Labang, Kec. Borong	2015
78	Ikan Tuna	Kel. Watunggene, Kec. Kota Komba	2015
79	Jaya Laut	Kel. Watunggene, Kec. Kota Komba	2015
80	Baeng Koe	Kel. Watunggene, Kec. Kota Komba	2015
81	Fajar Baru	Kel. Watunggene, Kec. Kota Komba	2015
82	Usaha Bersama	Kel. Watunggene, Kec. Kota Komba	2015
83	Cakalang	Kel. Watunggene, Kec. Kota Komba	2015
84	Cinta Maritim	Kel. Watunggene, Kec. Kota Komba	2015
85	Putra Martim	Kel. Watunggene, Kec. Kota Komba	2015
86	Nuuk Nai	Kel. Watunggene, Kec. Kota Komba	2015
87	Kakap Merah	Kel. Watunggene, Kec. Kota Komba	2015
88	Sape Saet	Kel. Watunggene, Kec. Kota Komba	2015
89	Paka w. Lekolembo	Kel. Watunggene, Kec. Kota Komba	2015
90	Sahati	Kel. Watunggene, Kec. Kota Komba	2015
91	Sejati	Kel. Watunggene, Kec. Kota Komba	2015
92	Intan	Kel. Watunggene, Kec. Kota Komba	2015
93	Paus	Kel. Watunggene, Kec. Kota Komba	2015
94	Lamba	Kel. Watunggene, Kec. Kota Komba	2015
95	Pante Timur	Kel. Watunggene, Kec. Kota Komba	2015
96	Mutiara	Kel. Watunggene, Kec. Kota Komba	2015
97	Napoleon	Kel. Watunggene, Kec. Kota Komba	2015
98	Abalone	Kel. Watunggene, Kec. Kota Komba	2015
99	Gurita Rawa	Ds. Bamo, Kec. Kota Komba	2015
100	Putri Laut	Ds. Bamo, Kec. Kota Komba	2015
101	Bunga Melati	Ds. Bea Ngencung, Kec. Rana Mese	2015
102	Karya Bersama	Ds. Golo Lijun, Kec. Elar	2015
103	Bintang Timur	Ds. Golo Lijun, Kec. Elar	2015
104	Nanga Lok	Ds. Golo Lijun, Kec. Elar	2015
105	Bintang Timur	Ds. Golo Lijun, Kec. Elar	2015

Sumber Data: Dinas Kelautan dan Perikanan, Kab. Manggarai Timur, 2018

## 5. Unit Pembenihan Rakyat (UPR)

Sejak tahun 2010 sampai dengan 2017, pemerintah Kabupaten Manggarai Timur telah membangun 50 buah sarana Unit Pembenihan Rakyat (UPR) di wilayah Desa dan Kelurahan se Kabupaten Manggarai Timur. Pembangunan UPR ini merupakan salah satu upaya untuk meningkatkan produksi perikanan melalui pengembangan usaha perikanan budidaya dengan cara pembenihan atau pembibitan. Data nama-nama kelompok UPR beserta lokasi dan tahun pengadaannya sebagai berikut:

**Tabel III.70. Data UPR di Kabupaten Manggarai Timur  
Keadaan s/d Tahun 2017**

No	Nama Kelompok UPR	Lokas (Kec/Desa/Kel)	Tahun Pengadaan
1	Meleng Indah	Desa Golo Meleng Kec. Borong	2010
2	Leleng Jaya	Kelurahan Nggalak Leleng	2010
3	Mekar Jaya	Desa Compang Mekar Kec. Lamba Leda	2011
4	Bantu Dewa	Desa Watu Mori Kec. Rana Mese	2011
5	Tolang Momang	Desa Golo Tolang Kec. Kota Komba	2011
6	Mano	Kelurahan Mandosawu Kec. Poco Ranaka	2011
7	Rana Kata	Desa Benteng Riwu Kec. Borong	2012
8	Nai Ngalis	Desa Bgolo Ndele Kec. Kota Komba	2012
9	Tiberia	Desa Compang Teber Kec. Rana Mese	2012
10	Karya Harapan	Desa Rana Kulan Kec. Elar	2012
11	Rana Compang	Desa Wejang Mali Kec. Poco Ranaka	2012
12	Golo Wangkung	Desa Compang Mekar Kec. Lamba Leda	2012
13	Tenda Lewa	Desa Bamo Kec. Kota Komba	2013
14	Tani Ca'nai	Desa Pocong Kec. Poco Ranaka	2013
15	Tani	Desa Arus Kec. Poco Ranaka Timur	2013
16	Sola Permai	Desa Ruan Kec. Kota Komba	2013
17	Panca Nila	Desa Komba Kec. Kota Komba	2014
18	Umum Wendi	Kelurahan Tana Rata Kec. Kota Komba	2014
19	Suka Maju 3	Kel. Rana Loba Kec. Borong	2014
20	Wae Majok	Desa Golo Rutuk Kec. Borong	2014
21	Jari Tain	Desa Lengko Namut Kec. Elar	2015
22	Lengko Woa	Desa Rana Gapang Kec. Elar	2015
23	Mekar Ajo	Desa Sita Kec. Rana Mese	2015
24	Kelompok Pau	Desa Nggalak Leleng Kec. Poco ranaka	2015
25	Balus Indah	Desa Balus Permai Kec. Borong	2015
26	Wae Wako	Desa Compang Tenda Kec. Borong	2015
27	Tiwu Liwu	Desa Watu Pari Kec. Kota Komba	2015
28	Maju Bersama	Kelurahan Watunggene Kec. Kota Komba	2015
29	Mohas Momang	Desa Sipi Kec. Elar Selatan	2015
30	Bina karya	Desa Benteng Pau Kec. Elar Selatan	2015
31	ST. Paulus	Kelurahan Madosawu Kec. Poco Ranaka	2015
32	Teka Nampo	Desa Golo Rutuk Kec. Rana Mese	2015
33	Golo Compang	Desa Wejang Mali Kec. Poco Ranaka	2016
34	Mata Lepas	Desa Rana Mbata Kec. Kota Komba	2016
35	Mutu	Desa Compang Teo Kec. Elar	2016
36	Wae Laban	Desa Wae Lokom Kec. Elar	2016
37	Wae Tekur	Desa Golo Meni Kec. Kota Komba	2016
38	Lewa Dalo	Desa Tango Molas Kec. Poco Ranaka Timur	2016
39	Nanga Permai	Desa Mokel Morid Kec. Kota Komba	2016
40	Tiwu Lolu	Desa Poco Lia Kec. Poco Ranaka	2016
41	Mpahang	Desa Compang Congkar Kec. Sambu Rampas	2016
42	Wae Gio	Desa Haju Ngendong Kec. Elar	2016
43	Nai Ngalis	Desa Golo Wuas Kec. Elar Selatan	2016
44	Rama Rempang	Desa Golo Meleng Kec. Rana Mese	2016
45	Wae Waru	Desa Bamo Kec. Kota Komba	2017
46	Mokel Koe	Desa Golo Meni Kec. Kota Komba	2017
47	Semangat Baru	Desa Golo Tolang Kec. Kota Komba	2017
48	Poco Nembu	Desa Ulu Wue Kec. Poco Ranaka Timur	2017
49	Wae Solong	Desa Rana Gapang Kec. Elar	2017
50	Tungku Mose	Desa Rana Kulan Kec. Sambu Rampas	2017

Sumber Data: Dinas Kelautan dan Perikanan, Kab. Manggarai Timur, 2018

## 6. Armada Penangkapan Ikan

Untuk meningkatkan produksi perikanan tentunya tidak terlepas dari ketersediaan sarana dan prasarana perikanan dalam jumlah yang memadai. Salah satu bentuk dukungan pemerintah dalam mendorong peningkatan produksi ikan di Kabupaten Manggarai Timur adalah dengan memberikan bantuan armada penangkapan ikan bagi para nelayan. Sampai dengan saat ini, jenis armada penangkapan ikan yang digunakan oleh nelayan di Kabupaten Manggarai Timur terdiri dari jukung, perahu papan, motor tempel dan kapal motor. Data jumlah armada penangkapan ikan di Kabupaten Manggarai Timur dapat dilihat pada tabel berikut:

**Tabel III.71. Jumlah Armada Penangkapan Ikan di Kabupaten Manggarai Timur Tahun 2016 dan 2017**

No	Jenis Armada/Alat Tangkap	Jumlah (Unit)	
		Tahun 2016	Tahun 2017
1	Jukung	202	194
2	Perahu Papan	67	70
3	Motor Tempel	178	190
4	Kapal Motor 0 - 5 GT	248	253
5	Kapal Motor diatas 5 GT	1	10
<b>Total</b>		<b>696</b>	<b>717</b>

*Sumber Data: Dinas Kelautan dan Perikanan, Kab. Manggarai Timur, 2018*

## 7. Tingkat Konsumsi Ikan

Tingkat konsumsi ikan masyarakat Manggarai Timur tergolong masih rendah, pada tahun 2017 tingkat konsumsi ikan masyarakat Manggarai Timur hanya sebesar 18,34 kg per kepala. Berdasarkan data Kementerian Kelautan dan Perikanan Republik Indonesia, rata-rata tingkat konsumsi ikan di beberapa wilayah di Indonesia baru mencapai 41 kg perkapita per tahun dan masih berada di bawah target nasional dan pada tahun 2019 pemerintah menargetkan tingkat konsumsi ikan di Indonesia mencapai 55 kg perkapita per tahun. Sehubungan dengan itu, pemerintah pusat melalui Kementerian Kelautan dan Perikanan mencanangkan program “Gerakan Memasyarakatkan Makan Ikan (Gemarikan)” yang tujuannya adalah untuk meningkatkan konsumsi ikan masyarakat.

### 3. PARIWISATA

Sektor pariwisata merupakan salah satu sektor unggulan yang sedang digalakan pemerintah Kabupaten Manggarai Timur karena memiliki kontribusi yang cukup besar bagi peningkatan pendapatan negara/daerah serta turut memicu pertumbuhan dan perkembangan sektor-sektor lainnya terutama sektor pertanian, perekonomian, industri kerajinan, perdagangan dan jasa, sehingga dengan berkembangnya sektor ini taraf kesejahteraan masyarakat, terutama yang tinggal di sekitar kawasan wisata dapat meningkat. Penataan dan pengelolaan aset-aset wisata serta dukungan ketersediaan sarana dan prasarana pariwisata dalam jumlah dan kondisi yang memadai sangat penting dilakukan dalam rangka menciptakan aset-aset wisata potensial dan memiliki daya tarik yang tinggi bagi wisatawan.

Kabupaten Manggarai Timur memiliki beraneka ragam obyek wisata yang menawarkan berjuta keindahan dan nilai-nilai inspiratif bagi yang menikmatinya. Pesona alam yang indah, warisan budaya dan kesenian yang tinggi dan menarik, aneka ragam adat istiadat, peninggalan masa lampau yang bernilai, serta keramahan masyarakatnya merupakan daya tarik yang besar bagi wisatawan baik domestik maupun manca negara yang datang berkunjung ke Kabupaten Manggarai Timur.

#### a. Obyek Wisata di Kabupaten Manggarai Timur

Jumlah obyek wisata di Kabupaten Manggarai Timur sebanyak 109, terdiri dari wisata alam sebanyak 51, wisata budaya 56, dan wisata religi 1 obyek. Obyek-obyek wisata ini tersebar pada sembilan kecamatan di wilayah Kabupaten Manggarai Timur. Data obyek wisata di Kabupaten Manggarai Timur dapat dilihat pada tabel berikut:

**Tabel III.72. Data Obyek Wisata di Kabupaten Manggarai Timur**

No	Obyek Wisata	Lokasi
<b>I</b>	<b>Wisata Alam</b>	
<b>1</b>	<b>Kecamatan Lamba Leda</b>	
	Gua Alam Werwitu	Desa Tengku Leda
	Gua Alam Cing Coleng	Desa Tengku Leda
	Liang Wusu dan Liang Bone	Desa Tengku Leda
	Tiwu Cewe	Desa Tengku Leda
	Pantai Nanga Lirang	Desa Golo Lencur
	Pantai Laing Lewe	Desa Satar Padut
	Tanjung Kurbaja	Desa Satar Padut
	Ningge Spot Diving	Desa Satar Padut
<b>2</b>	<b>Kecamatan Sambi Rampas</b>	
	Pantai Nanga Baras	Desa Nanga Baras
	Pantai Watu Pajung	Desa Nanga Mbaur
	Mbou (Komodo)	Desa Nanga Mbaur
	Perepak Baras	Desa Nanga Baras
	Rana Tonjong	Desa Nanga Mbaling
	Danau Rana Mese	Desa Rana Mese
<b>3</b>	<b>Kecamatan Elar</b>	
	Taman Laut Labuan Kelambu/Ujung Roto	Desa Golo Lijun
	Teluk Nanga Lok	Desa Golo Lijun
	Liang Toge	Kelurahan Lempang Paji
	Danau Rana Gapang	Desa Rana Gapang
	Danau Rana Ngandong	Desa Golo Lebo
	Danau Rana Kulan	Desa Rana Kulan
	Jembatan Alam Tetes Tana	Desa Golo Wuas
	Jembatan Alam Lampang	Desa Rana Kulan
	Taman Laut Leko Lembo	Desa Golo Lijun
	Golo Munde	Desa Golo Munde

<b>4</b>	<b>Kecamatan Elar Selatan</b>	
	Likang Telu	Desa Teno Mese
<b>5</b>	<b>Kecamatan Poco Ranaka Timur</b>	
	Rana Laco	Desa Rengkam
	Cunca Radi Ntangis, Cunca Wegk, Cunca Nenteng Anggo	Desa Ulu Wae
	Rana Poja Dan Rana Rawuk	Desa Rende Nao
<b>6</b>	<b>Kecamatan Poco Ranaka</b>	
	Pong Dode	Kelurahan Mando Sawu
	Danau Rana Dara	Desa Poco Lia
	Cunca/Air Terjun Pik	Kelurahan Nggalak Leleng
	Cunca Lelo	Desa Leong
	Liang /Gua Leong	Desa Leong
	Peke Tana	Desa Leong
<b>7</b>	<b>Kecamatan Kota Komba</b>	
	Pantai Mbalata	Kelurahan Watu Nggene
	Taman Laut Wae Wole	Kelurahan Watu Nggene
	Pantai Wae Wole	Kelurahan Watu Nggene
	Pantai Batu Biru	Desa Bamo
	Pantai Nanga Rawa	Desa Bamo
	Mata Air Panas Rana Masak	Desa Golo Ndele
	Gunung Poco Ndeki	Kelurahan Tana Rata
	Hutan Wisata Ronggo Niki	Desa Ruan
<b>8</b>	<b>Kecamatan Borong</b>	
	Mata Air Panas Rana Roko	Kelurahan Kota Ndora
	Pantai Liang Bala	Kelurahan Kota Ndora
	Pantai Cepi Watu	Desa Nanga Labang
	Longka (Lubang) Jong	Desa Poco Rii
<b>9</b>	<b>Kecamatan Rana Mese</b>	
	Danau Rana Mese	Desa Golo Loni
	Mata Air Panas Wakas	Desa Golo Loni
	Cunca Rede	Desa Sano Lokom
	Cunca Ncuar	Desa Sano Lokom
	Wae Kolang Dan Cunca Wae	Desa Rondo Woing
<b>II Wisata Budaya</b>		
<b>1</b>	<b>Kecamatan Lamba Leda</b>	
	Cunga Bura Baju Manurung dan Cungu Bura	Kampung Compang, Desa Tengku Leda
	Compang Deru	Desa Compang Deru
	Kampung Ngendeng	Desa Golo Munga
	Kampung Tua Poser	Desa Rana Masa
	Kampung Tua Ninge (Kampung Tua Yang Tenggelam)	Desa Satar Padut
	<b>2 Kecamatan Sambu Rampas</b>	
	Compang Pembe	Desa Rana Mese
	Compang Watu	Desa Rana Mese
	<b>3 Kecamatan Elar</b>	
	Batu Manusia	Kelurahan Lembang Paji
	Compang Biting	Desa Biting
	Gong Legur Lai	Kelurahan Lembang Paji
	Situs Pemukiman Kampung Wanger	Desa Biting
	Benteng Sipi	Desa Golo Wunis
	Watu Rombeng	Desa Gising

<b>4</b>	<b>Kecamatan Elar Selatan</b>	
	Kampung dan Compang Tuwit	Desa Langgasai
	Watu Pia (Batu Belah)	Desa Langgasai
	Woko Rajong	Desa Langgasai
	Watu Kowang	Desa Langgasai
	Watu Langgasai	Desa Langgasai
	Watu Banggang	Desa Langgasai
	Watu Poso	Desa Langgasai
	Benga Ndiwal	Desa Langgasai
	Botol Tanah	Desa Langgasai
	Deru Pirong	Desa Nanga Meje
	Watu Ulu Wawi	Desa Nanga Meje
	Watu Ndalo Dea	Desa Nanga Meja
	Watu Dopo Wing	Desa Nanga Meje
	Watu Sekon/Ceke	Desa Nanga Meje
	Repa Ndiwal	Desa Nanga Meje
<b>5</b>	<b>Kecamatan Poco Ranaka Timur</b>	
	Beo Leda (Kampung Tua)	Desa Ulu Wae
	Watu Tokol	Desa Ulu Wae
<b>6</b>	<b>Kecamatan Poco Ranaka</b>	
	Watu Lanur	Desa Watu Lanur
	Compang Mano	Kelurahan Mando Sawu
	Compang Kuleng	Desa Bangka Kuleng
	Compang Bangka Pau	Desa Bangka Pau
	Benteng Empu, Tombak dan Keris Pusaka	Desa Poco Lia
<b>7</b>	<b>Kecamatan Kota Komba</b>	
	Benteng Ndalo	Desa Golo Meni
	Watu Mundung	Desa Golo Meni
	Benteng Kursi dan Meja	Desa Wae Mokel
	Benteng Tonda	Desa Rana Kolong
	Kampung Tua Suka	Desa Rana Kolong
	Kubur Tua Sambi Lewa	Kelurahan Watu Nggene
	Situs Watu Nggene	Kelurahan Watu Nggene
	Watu Lamba	Kelurahan Watu Nggene
	Watu Flores	Desa Bamo
	Benteng Enga	Kelurahan Tana Rata
	Watu Embu Kode Haki dan Embu Kode Vai	Puncak Poco Ndeki Kel.Tana Rata
	Watu Motu	Kelurahan Watu Nggene
	Mbaru Mokel	Desa Rana Mbeling
	Kampung Saghe	Desa Rana Kolong
<b>8</b>	<b>Kecamatan Borong</b>	
	Batu Bergambar	Desa Golo Lalong
	Watu Ata	Desa Benteng Raja
	Meriam Kuno	Kelurahan Kota Ndora
<b>9</b>	<b>Kecamatan Rana Mese</b>	
	Cepi Ndejing (Bekas Kampung Tua)	Desa Compang Ndejing
	Compang Riwu	Desa Poco Rii
	Compang Lalang	Desa Satar Lahing
	Kampung Teber	Desa Compang Teber
<b>III Wisata Religi</b>		
<b>1</b>	<b>Kecamatan Sambi Rampas</b>	
	Gereja Tua Lengko Ajang	Kelurahan Golo Wangkung

Sumber Data: Dinas Pariwisata, Kepemudaan dan Olah Raga Kab.Manggarai Timur,2018



**b. Jumlah Kunjungan Wisatawan di Kabupaten Manggarai Timur**

Wisatawan yang berkunjung ke Kabupaten Manggarai Timur baik domestik maupun mancanegara mengalami peningkatan dari tahun ke tahun. Pada tahun 2017 wisatawan yang berkunjung ke Kabupaten Manggarai Timur sebanyak 14.435 orang, mengalami peningkatan dari tahun 2016 yang hanya mencapai 12.839 orang. Rinciannya dapat dilihat pada tabel berikut:

**Tabel III.73. Data Kunjungan Wisata di Kabupaten Manggarai Timur  
Tahun 2016 dan 2017**

No	Wisatawan	Jumlah Kunjungan (orang)	
		2016	2017
1.	Domestik	12.657	14.290
2.	Mancanegara	182	145
	<b>Total</b>	<b>12.839</b>	<b>14.435</b>

Sumber data: Dinas Pariwisata, Kepemudaan dan Olah Raga Kab. Manggarai Timur, 2018

**c. Daftar Hotel/Penginapan di Kabupaten Manggarai Timur**

Dengan banyaknya wisatawan yang datang ke Manggarai Timur, maka diperlukan sarana penunjang kepariwisataan seperti penginapan atau hotel. Jumlah penginapan/hotel di Kabupaten Manggarai Timur sebanyak 15 buah, dengan rincian sebagai berikut:

**Tabel III.74. Daftar Hotel/Penginapan di Kabupaten Manggarai Timur  
Keadaan s/d Tahun 2017**

No.	Nama Hotel/Penginapan	Kamar Tidur		Alamat/Lokasi
		Jumlah	Kapasitas	
1	Sama Jaya	8	16	Borong
2	Kharisma	12	14	Borong
3	Primadona	15	28	Borong
4	AA	10	20	Borong
5	Kasih Sayang	19	19	Borong
6	Krisna	8	16	Borong
7	Wae Bobo Home Stay	5	12	Borong
8	Golden Hill	10	16	Peot
9	Gloria	17	28	Toka
10	Embun Pagi	9	14	Cepi Watu
11	Wisma Arnoldus Jansen	21	38	Kisol
12	Penginapan Leko Lembo	2	4	Wae Lengga
13	Mbalata Cottage	5	5	Wae Lengga
14	Teratai	10	10	Pota
15	Empat Pohon	5	5	Golo Lijun –Elar

Sumber data: Dinas Pariwisata, Kepemudaan dan Olah Raga Kab. Manggarai Timur, 2018

#### 4. KEHUTANAN

Hutan memiliki peranan besar bagi keberlangsungan hidup manusia beserta ekosistem yang ada di dalamnya. Fungsi hutan secara umum adalah sebagai paru-paru dunia, sumber ekonomi, habitat flora dan fauna, pengendali bencana, sumber mata air dan untuk mengurangi polusi/pencemaran udara. Hutan merupakan sumber daya alam yang dapat dimanfaatkan secara positif, manfaat langsung yang diperoleh dari hutan adalah kayu serta hasil hutan lainnya, sedangkan manfaat tidak langsung yang diperoleh dari hutan adalah pengaturan tata air, rekreasi, pendidikan, kenyamanan lingkungan, udara yang bersih, mencegah terjadinya banjir, dan sebagainya. Mengingat pentingnya hutan bagi kehidupan kita, maka sudah sepatutnya kita menjaga dan melestarikan hutan.

Kabupaten Manggarai Timur memiliki kawasan hutan yang cukup luas yaitu sebesar 90.020,19 ha, dengan potensi hasil hutan yang dapat menyumbang pertumbuhan ekonomi masyarakat Manggarai Timur.

##### a. Luas Kawasan Hutan di Kabupaten Manggarai Timur menurut Fungsi dan Kelompok Hutan

Berdasarkan fungsinya, kawasan hutan di Kabupaten Manggarai Timur terbagi atas 9 (sembilan) status kawasan. Hutan Taman Wisata merupakan hutan yang memiliki luas terbesar yakni 32.248,60 ha, diikuti dengan Hutan Lindung sebesar 23.985,29 ha dan hutan Produksi Tetap sebesar 21.352,08 ha. Data luas masing-masing kawasan sebagai berikut:

**Tabel III.75. Luas Kawasan Hutan menurut Fungsi Hutan di Kabupaten Manggarai Timur Tahun 2016**

No	FUNGSI HUTAN / Forest Function	LUAS (Ha)
1	Hutan Lindung	23.985,29
2	Hutan Produksi Terbatas	6.729,22
3	Hutan Produksi Tetap	21.352,08
4	Hutan Produksi Konversi	5.705
5	Cagar Alam	-
6	Suaka Marga Satwa	-
7	Taman Wisata	32.248,60
8	Hutan Suaka Alam	-
9	Taman Nasional	-
<b>Jumlah</b>		<b>90.020,19</b>

Sumber data: UPT KPH Kab.Manggarai Timur, 2018

Sedangkan luas kawasan hutan menurut kelompok hutan sebesar 57.771,59 ha yang terbagi atas 9 (Sembilan) kelompok, dengan kawasan hutan terluas adalah kelompok hutan Pota/Jemali sebesar 16.715,07 ha, diikuti kelompok hutan Puntu II sebesar 15.567,46 ha. Rinciannya sebagai berikut:

**Tabel III.76. Luas Kawasan Hutan menurut Kelompok Hutan di Kabupaten Manggarai Timur tahun 2016**

No	KELOMPOK HUTAN	RTK	LUAS (Ha)
1	Ndeki Komba	115	5.281,70
2	Wae Laku	114	5.705
3	Riwu	23	1.011,47
4	Wae Rana	226	253,81
5	Manus Mbengan	110	3.688,28
6	Puntu II	19	15.567,46
7	Pota/Jemali	101	16.715,07
8	Sawe Sange	141	4.650
9	Ngada Wolo Merah	142	4.898,80
<b>Jumlah</b>			<b>57.771,59</b>

Sumber data: UPT KPH Kab. Manggarai Timur, 2018

### b. Luas Lahan Kritis atau Terdegradasi

Tingkat kerusakan sumber daya lahan dan hutan di Kabupaten Manggarai Timur cukup tinggi. Luas lahan kritis menurut kawasan hutan di Kabupaten Manggarai Timur sebesar 6.509,25 ha atau 7,23%. Kerusakan hutan ini terjadi selain karena faktor alam juga disebabkan oleh aktivitas manusia, yang mengakibatkan hilangnya keanekaragaman hayati dan sumber daya alam sekitarnya.

Data luas lahan kritis atau terdegradasi menurut kawasan hutan dan menurut wilayah kecamatan di Kabupaten Manggarai Timur dapat dilihat pada tabel berikut ini:

**Tabel III.77. Luas Lahan Kritis atau Terdegradasi menurut Kelompok Hutan di Kabupaten Manggarai Timur tahun 2014-2016**

No	Nama Kawasan Hutan	Kecamatan	Luas Hutan (Ha)	Luas Lahan Kritis/ Terdegradasi (Ha)	% Luas Lahan Kritis/ Terdegradasi (Ha)
1	Ndeki Komba	Kota Komba	5.281,70	440	8,33%
2	Wae Laku	Borong	5.705	0	0,00%
3	Riwu	Borong	1.011,47	600	59,32%
4	Wae Rana	Kota Komba	253,81	380	149,72%
5	Manus Mbengan	Kota Komba	3.688,28	1.224,50	33,20%
6	Puntu II	Lamba Leda	15.567,46	1.115	7,16%
7	Pota/Jemali	Sambi Rampas	16.715,07	1.100	6,58%
8	Sawe Sange	Sambi Rampas	4.650	320	6,88%
9	Ngada Wolo Merah	Sambi Rampas	4.898,80	330	6,74%
10	TWA Ruteng	Poco Ranaka	32.248,60	999,75	3,10%

Sumber Data: UPT KPH dan BPS Kab.Manggarai Timur, 2018

**Tabel III.78. Luas Lahan Kritis menurut Kecamatan di Kabupaten Manggarai Timur**

No	Kecamatan	Luar Kawasan Hutan (Ha)	Dalam Kawasan Hutan (Ha)	Jumlah (Ha)
1	Borong	1.816,94	600	2.416,94
2	Kota Komba	911.510	2.044,50	2.956,01
3	Elar	3.314	-	3.314
4	Sambi Rampas	2.063,8	1.750	3.813,80
5	Lamba Leda	3.753,72	1.115	4.868,72
6	Poco Ranaka	2.131,05	999,75	3.130,80
7	Rana Mese	-	-	-
8	Poco Ranaka Timur	-	-	-
9	Elar Selatan	-	-	-
	<b>Jumlah/Total</b>	<b>13.991,02</b>	<b>6.509,25</b>	<b>20.500,27</b>

Sumber Data: UPT KPH Kab. Manggarai Timur, 2018

### c. Kawasan Hutan yang di Okupasi

Luas kawasan hutan yang di okupasi di wilayah Kabupaten Manggarai Timur sampai dengan tahun 2015 sebesar 3.008 ha terdapat pada empat kawasan hutan yaitu kawasan hutan Puntu II, Ndeki Komba, Pota/Jemali dan Manus Mbengan. Hutan yang di okupasi tersebut pemanfaatannya untuk areal Pemakaman sebesar 8 ha, Pemukiman 1200 ha dan lahan garapan sebesar 1800 ha. Data Luas kawasan hutan yang di okupasi dapat dilihat pada tabel berikut:

**Tabel III.79. Luas Kawasan Hutan yang di Okupasi  
di Kabupaten Manggarai Timur Tahun 2015**

No	Nama Kawasan Hutan	Luas Okupasi			Jumlah (Ha)
		Pemakaman (Ha)	Pemukiman (Ha)	Lahan Garapan (Ha)	
1	Puntu II	2	300	450	752
2	Ndeki Komba	1	300	400	701
3	P o t a / Jemali	3	350	600	953
4	Manus Mbengan	2	250	350	602
<b>J u m l a h</b>		<b>8</b>	<b>1.200</b>	<b>1.800</b>	<b>3.008</b>

Sumber data: UPT KPH dan BPS Kab. Manggarai Timur, 2018

#### d. Produksi Hasil Hutan

Hutan memiliki sumber daya yang sangat penting dalam kehidupan sosial dan ekonomi masyarakat, diantaranya sebagian penduduk menyandarkan kehidupannya sebagai sumber mata pencaharian dari hasil hutan ataupun industri turunannya. Produksi hasil hutan baik kayu maupun non kayu memiliki kontribusi yang cukup besar bagi peningkatan ekonomi masyarakat Manggarai Timur. Data produksi hasil hutan kayu dan non kayu di Kabupaten Manggarai Timur dari tahun 2012 s/d 2016 dapat dilihat pada tabel berikut:

**Tabel.III.80. Produksi Hasil Hutan Kayu (HHK)  
di Kabupaten Manggarai Timur**

No	Jenis Hasil Hutan	Satuan	2013	2014	2015	2016
<b>I</b>	<b>Kayu Rimba Bukan Campuran</b>					
	1 Kayu Nangka	m <sup>3</sup>	12,55	-	-	-
	2 Kayu Nara	m <sup>3</sup>	-	-	-	-
	3 Kayu Jati	m <sup>3</sup>	15,07	56	51,97	170,07
<b>II</b>	<b>Kayu Rimba Campuran</b>					
	1 Mahoni	m <sup>3</sup>	-	229,22	193,17	242,53
	2 Ampupu	m <sup>3</sup>		122,81	445,94	107,60
	3 Gmelina	m <sup>3</sup>		-	-	248,33
	4 Luwu	m <sup>3</sup>		182,95	314,13	344,49
	5 Ngancar	m <sup>3</sup>		-	-	-
	6 Lale	m <sup>3</sup>		114,09	106,19	115
	7 Lui	m <sup>3</sup>		-	-	-
	8 Maras	m <sup>3</sup>		-	-	-
	9 Ndueng	m <sup>3</sup>		114.164	246,98	143,22

Sumber Data: UPT KPH Kab.Manggarai Timur, 2018

**Tabel III.81. Produksi Hasil Hutan Bukan Kayu (HHBK)  
di Kabupaten Manggarai Timur**

No	Jenis Hasil Hutan Bukan Kayu	Satuan	2013	2014	2015	2016
1	Kemiri	M <sup>3</sup>	-	-	6	114,40
2	Rotan	Ton	0,30	-	-	-
3	Asam	M <sup>3</sup>	800	18,85	1,20	-
4	Pinang Iris	M <sup>3</sup>	4,48	22,43	81,65	55,62
5	Kemiri Kupas	Ton	534,235	1,422	293,99	233,62
6	Madu	Liter	240	1,635	1,740	410
7	Getah	Kg	-	-	-	-
8	Gaharu	Kg	-	-	2,863	100
9	Kulit Kayu Manis	Kg	-	-	600	1715
10	Kayu Kemedangan	Kg	-	-	-	-
11	Kayu Bakar	Ikut	-	-	-	74,39

Sumber data: UPT KPH Kab. Manggarai Timur, 2018

## BAB IV

### TINJAUAN EKONOMI

#### KABUPATEN MANGGARAI TIMUR

Nilai Produk Domestik Regional Bruto (PDRB) Manggarai Timur atas dasar harga berlaku 2010 pada tahun 2017 mencapai 2,76 triliun rupiah. Secara nominal, nilai PDRB ini mengalami kenaikan sebesar 262 miliar rupiah dibandingkan dengan tahun 2016 yang mencapai 2,49 triliun rupiah. Naiknya nilai PDRB ini dipengaruhi oleh meningkatnya produksi di seluruh lapangan usaha dan adanya inflasi. Berdasarkan harga konstan 2010, angka PDRB juga mengalami kenaikan, dari 1,75 triliun rupiah pada tahun 2016 menjadi 1,84 triliun rupiah pada tahun 2017. Hal ini menunjukkan selama tahun 2017 Manggarai Timur mengalami pertumbuhan ekonomi sekitar 5,14 persen, sedikit mengalami perlambatan dibandingkan tahun sebelumnya. Kenaikan PDRB ini murni disebabkan oleh meningkatnya produksi di seluruh lapangan usaha, tidak dipengaruhi inflasi.

#### a. Struktur Ekonomi

Besarnya peranan berbagai lapangan usaha ekonomi dalam memproduksi barang dan jasa sangat menentukan struktur ekonomi suatu daerah. Struktur ekonomi yang terbentuk dari nilai tambah yang diciptakan oleh setiap lapangan usaha menggambarkan seberapa besar ketergantungan suatu daerah terhadap kemampuan berproduksi dari setiap lapangan usaha.

Selama lima tahun terakhir (2013-2017) struktur perekonomian Manggarai Timur didominasi oleh 5 (lima) kategori lapangan usaha, di antaranya: Pertanian, Kehutanan dan Perikanan; Administrasi Pemerintahan; Perdagangan Besar dan Eceran, Reparasi Mobil, dan Sepeda Motor; Informasi dan Komunikasi; dan Konstruksi. Hal ini dapat dilihat dari peranan masing-masing lapangan usaha terhadap pembentukan PDRB Manggarai Timur.

Peranan terbesar dalam pembentukan PDRB Manggarai Timur pada tahun 2017 dihasilkan oleh lapangan usaha Pertanian, Kehutanan dan Perikanan, yaitu mencapai 45,39 persen (angka ini menurun dari 48,20 persen di tahun 2013). Selanjutnya lapangan usaha Administrasi Pemerintah sebesar 14,23 persen (naik dari 12,62 persen di tahun 2013), disusul oleh lapangan usaha Perdagangan Besar dan Eceran, Reparasi Mobil, dan Sepeda Motor sebesar 12,31 persen (naik dari 10,67 persen di tahun 2013). Berikutnya lapangan usaha Informasi dan Komunikasi sebesar 9,35 persen (turun dari 9,64 persen di tahun 2013) dan lapangan usaha Konstruksi sebesar 6,12 persen.

**Tabel IV.1. Distribusi Produk Domestik Regional Bruto Kabupaten Manggarai Timur Atas Dasar Harga Berlaku Menurut Lapangan Usaha (persen) 2013–2017**

No	Lapangan Usaha/Industri	2013	2014	2015	2016*	2017**
1	Pertanian, Kehutanan, dan Perikanan	48,20	47,50	46,96	46,02	45,39
2	Pertambangan dan Penggalian	5,18	5,10	4,55	4,21	3,60
3	Industri Pengolahan	0,58	0,56	0,56	0,55	0,55
4	Pengadaan Listrik dan Gas	0,01	0,01	0,02	0,02	0,02
5	Pengadaan Air, Pengelolaan Sampah, Limbah dan Daur Ulang	0,00	0,00	0,00	0,00	0,00
6	Konstruksi	5,32	5,40	5,63	5,84	6,12
7	Perdagangan Besar dan Eceran; Reparasi Mobil dan Sepeda Motor	10,67	11,15	11,65	12,05	12,31
8	Transportasi dan Pergudangan	0,68	0,68	0,67	0,68	0,70
9	Penyediaan Akomodasi dan Makan Minum	0,10	0,11	0,11	0,12	0,12
10	Informasi dan Komunikasi	9,64	9,45	9,17	9,27	9,35
11	Jasa Keuangan dan Asuransi	0,44	0,45	0,46	0,47	0,48

12	Real Estate	1,45	1,44	1,46	1,47	1,51
13	Jasa Perusahaan	0,00	0,00	0,00	0,00	0,00
14	Administrasi Pemerintahan, Pertahanan dan Jaminan SosialWajib	12,62	12,91	13,41	13,82	14,23
15	Jasa Pendidikan	2,48	2,52	2,57	2,62	2,70
16	Jasa Kesehatan dan Kegiatan Sosial	2,29	2,37	2,46	2,52	2,60
17	Jasa lainnya	0,33	0,33	0,32	0,32	0,32
<b>Produk Domestik Regional Bruto</b>		<b>100,00</b>	<b>100,00</b>	<b>100,00</b>	<b>100,00</b>	<b>100,00</b>

Sumber Data: BPS Kabupaten Manggarai Timur, 2018

\* *Angka sementara/Preliminary Figures*

\*\* *Angka sangat sementara/Very Preliminary Figures*

Diantara kelima lapangan usaha tersebut, Administrasi Pemerintah, Perdagangan Besar dan Eceran, Reparasi Mobil, dan Sepeda Motor dan Konstruksi adalah kategori yang mengalami peningkatan peranan. Sebaliknya, Pertanian, Kehutanan, dan Perikanan peranannya berangsur - angsur menurun. Sedangkan lapangan usaha Informasi dan Komunikasi cenderung menurun. Sementara itu, peranan lapangan usaha lainnya, masing-masing kurang dari 5 persen.

Salah satu penyebab menurunnya peranan Pertanian Kehutanan, dan Perikanan adalah berkurangnya luas lahan pada lapangan usaha tersebut. Lambatnya kenaikan harga produk lapangan usaha tersebut dibandingkan produk lain juga menjadi penyebab turunnya peranan lapangan usaha Pertanian, Kehutanan, dan Perikanan.

## b. Pertumbuhan Ekonomi

Pertumbuhan ekonomi merupakan salah satu indikator makro untuk melihat kinerja perekonomian secara riil di suatu wilayah. Laju pertumbuhan ekonomi dihitung berdasarkan perubahan PDRB atas dasar harga konstan tahun yang bersangkutan terhadap tahun sebelumnya. Pertumbuhan ekonomi dapat dipandang sebagai pertambahan jumlah barang dan jasa yang dihasilkan oleh semua lapangan usaha kegiatan ekonomi yang ada di suatu wilayah selama kurun waktu setahun.

Berdasarkan harga konstan 2010, nilai PDRB Manggarai Timur pada tahun 2017 meningkat. Peningkatan tersebut dipengaruhi oleh meningkatnya produksi di seluruh lapangan usaha yang sudah bebas dari pengaruh inflasi. Nilai PDRB Manggarai Timur atas dasar harga konstan 2010, mencapai 1,84 triliun rupiah. Angka tersebut naik dari 1,75 triliun rupiah pada tahun 2016. Hal tersebut menunjukkan bahwa selama tahun 2017 terjadi pertumbuhan ekonomi sebesar 5,14 persen, lebih rendah jika dibandingkan dengan pertumbuhan ekonomi tahun sebelumnya yang mencapai 5,16 persen.

Pertumbuhan ekonomi tertinggi dicapai oleh lapangan usaha Perdagangan Besar dan Eceran; Reparasi Mobil dan Sepeda Motor yaitu sebesar 7,72 persen. Sedangkan, lapangan usaha Pertambangan dan Penggalan satu-satunya yang mengalami pertumbuhan negatif atau penurunan sebesar -4,05 persen. Dari 17 lapangan usaha ekonomi yang ada, 16 lapangan usaha mengalami pertumbuhan yang positif. Sepuluh lapangan usaha mengalami pertumbuhan positif lebih dari lima persen. Sedangkan empat lapangan usaha lainnya berturut-turut tercatat mengalami pertumbuhan positif namun lebih rendah, yaitu kurang dari lima persen.

Sepuluh lapangan usaha yang mengalami pertumbuhan positif lebih dari lima persen tersebut antara lain: lapangan usaha Perdagangan Besar dan Eceran; Reparasi Mobil dan Sepeda Motor sebesar 7,72 persen, lapangan usaha Penyediaan Akomodasi dan Makan Minum sebesar 7,71 persen, lapangan usaha Real Estate sebesar 7,58 persen, lapangan usaha Konstruksi sebesar 7,33 persen, lapangan usaha Jasa Kesehatan dan Kegiatan Sosial sebesar 6,95 persen, lapangan usaha Administrasi Pemerintahan, Pertahanan dan Jaminan Sosial Wajib sebesar 6,91 persen, lapangan usaha Informasi dan Komunikasi sebesar 6,66 persen, lapangan usaha Jasa Pendidikan sebesar 6,48 persen, lapangan usaha Jasa Keuangan dan Asuransi sebesar 6,35 persen, dan lapangan usaha Transportasi dan Pergudangan sebesar 5,72 persen.

Sedangkan lima lapangan usaha yang mengalami pertumbuhan positif kurang dari 5 (lima) persen adalah lapangan usaha Pengadaan Air, Pengolahan Sampah, dan Daur Ulang sebesar 4,44 persen; lapangan usaha Pertanian, Kehutanan, dan Perikanan sebesar 4,02 persen; lapangan usaha Industri Pengolahan sebesar 3,96 persen; Jasa Lainnya sebesar 3,89 persen; dan lapangan usaha Pengadaan Listrik dan Gas sebesar 1,87 persen.

**Tabel IV.2. Laju Pertumbuhan Produk Domestik Regional Bruto  
Atas Dasar Harga Konstan 2010 Kabupaten Manggarai Timur  
Menurut Lapangan Usaha (persen) 2013–2017**

No	Lapangan Usaha/Industri	2013	2014	2015	2016*	2017**
1	Pertanian, Kehutanan, dan Perikanan	3,17	3,00	3,30	3,32	4,02
2	Pertambangan dan Penggalian	7,21	9,80	-0,96	2,22	-4,05
3	Industri Pengolahan	2,79	1,22	2,45	3,78	3,96
4	Pengadaan Listrik dan Gas	8,91	21,84	15,98	15,53	1,87
5	Pengadaan Air, Pengelolaan Sampah, Limbah dan Daur Ulang	4,46	4,15	3,51	4,95	4,44
6	Konstruksi	6,86	4,42	6,98	7,15	7,33
7	Perdagangan Besar dan Eceran; Reparasi Mobil dan Sepeda Motor	7,33	8,54	7,99	7,91	7,72
8	Transportasi dan Pergudangan	3,12	4,56	4,84	5,11	5,72
9	Penyediaan Akomodasi dan Makan Minum	7,53	5,86	6,48	7,15	7,71
10	Informasi dan Komunikasi	7,61	6,75	7,30	6,75	6,66
11	Jasa Keuangan dan Asuransi	6,99	6,47	6,12	6,58	6,35
12	Real Estate	5,49	5,68	6,74	7,12	7,58
13	Jasa Perusahaan	0,00	0,00	0,00	0,00	0,00
14	Administrasi Pemerintahan, Pertahanan dan Jaminan Sosial Wajib	8,46	7,71	8,03	7,13	6,91
15	Jasa Pendidikan	6,59	6,21	6,71	6,93	6,48
16	Jasa Kesehatan dan Kegiatan Sosial	6,15	6,72	7,50	7,11	6,95
17	Jasa lainnya	1,04	3,83	3,50	3,82	3,89
<b>Produk Domestik Regional Bruto</b>		<b>5,34</b>	<b>5,27</b>	<b>5,10</b>	<b>5,16</b>	<b>5,14</b>

Sumber Data: BPS Kabupaten Manggarai Timur, 2018

\* *Angka sementara/Preliminary Figures*

\*\* *Angka sangat sementara/Very Preliminary Figures*

### c. PDRB Per Kapita

Salah satu indikator tingkat kemakmuran penduduk di suatu daerah/wilayah dapat dilihat dari nilai PDRB per kapita, yang merupakan hasil bagi antara nilai tambah yang dihasilkan oleh seluruh kegiatan ekonomi dengan jumlah penduduk. Oleh karena itu, besar kecilnya jumlah penduduk akan mempengaruhi nilai PDRB per kapita, sedangkan besar kecilnya nilai PDRB sangat tergantung pada potensi sumber daya alam dan faktor-faktor produksi yang terdapat di daerah tersebut. PDRB per kapita atas dasar harga berlaku menunjukkan nilai PDRB per kepala atau per satu orang penduduk.

Nilai PDRB per kapita Manggarai Timur atas dasar harga berlaku sejak tahun 2013 hingga 2017 senantiasa mengalami kenaikan. Pada tahun 2013 PDRB per kapita tercatat sebesar 6,92 juta rupiah. Secara nominal terus mengalami kenaikan hingga tahun 2017 mencapai 10,42 juta rupiah (lihat tabel IV.3). Kenaikan angka PDRB per kapita yang cukup tinggi ini disebabkan masih dipengaruhi oleh faktor inflasi.

**Tabel IV.3. Produk Domestik Regional Bruto dan PDRB Perkapita  
Kabupaten Manggarai Timur Tahun 2013-2017**

<b>Nilai PDRB/GRDP (Milliar Rupiah/Billion rupiahs)</b>					
	<b>2013</b>	<b>2014</b>	<b>2015</b>	<b>2016</b>	<b>2017</b>
- ADHB/ at current price	1.834	2.038	2.254	2.498	2.761
- ADHK/ at 2010 Constant Price	1.502	1.581	1.662	1.748	1.837
<b>PDRB per Kapita/Per Capita GRDP (Ribu Rupiah/Thousand rupiahs)</b>					
- ADHB/ at current price	6.922	7.594	8.272	9.033	9.857
- ADHK/ at 2010 Constant Price	5.670	5.892	6.100	6.320	6.562
- Pertumbuhan PDRB per Kapita ADHK 2010/	4,07	3,92	3,52	3,60	3,83
<b>Jumlah Penduduk (ribu orang)/ Population (Thousand People)</b>	264	268	272	276	280
<b>Pertumbuhan Jumlah Penduduk (Persen)</b>	1,22	1,30	1,53	1,51	1,26

Sumber Data: BPS Kabupaten Manggarai Timur, 2018

#### **d. Tingkat Kemiskinan**

Untuk mengukur tingkat kesejahteraan penduduk, salah satu indikator sosial ekonomi yang digunakan adalah perkembangan penduduk miskin. Tinggi rendahnya tingkat kemiskinan di daerah tergantung pada dua faktor, yaitu tingkat pendapatan daerah rata-rata, dan lebar sempitnya kesenjangan dalam distribusi pendapatan yang diperoleh dari perbandingan angka persentase penduduk dan pendapatan riil tahunan.

Pada tahun 2017, jumlah penduduk miskin di Kabupaten Manggarai Timur sebesar 74.850 jiwa atau 26,80%, mengalami penurunan sebesar 0,91% dari tahun 2016. Sedangkan garis kemiskinan pada tahun 2017 sebesar 299.530 rupiah perkapita, meningkat sebesar 22.827 rupiah perkapita dari tahun 2016. Data jumlah dan persentase penduduk miskin serta garis kemiskinan di Kabupaten Manggarai Timur pada tahun 2016 dan 2017 tersaji dalam tabel berikut ini:

**Tabel IV.4. Jumlah dan Persentase Penduduk Miskin serta Garis Kemiskinan  
di Kabupaten Manggarai Timur Tahun 2016 dan 2017**

<b>Tahun</b>	<b>Penduduk Miskin</b>		<b>Garis Kemiskinan (Rupiah perkapita)</b>
	<b>Jumlah (000)</b>	<b>Persentase (%)</b>	
2016	76,37	27,71	276.703
2017	74,85	26,80	299.530

Sumber Data: BPS Kabupaten Manggarai Timur, 2018



## **BAB V**


### **PENUTUP**

Demikian penyusunan Buku Profil Daerah Kabupaten Manggarai Timur Tahun 2018 ini dibuat yang sekiranya dapat bermanfaat bagi pembaca dalam mendapatkan data dan informasi tentang potensi-potensi daerah dan capaian pembangunan di Kabupaten Manggarai Timur serta dapat digunakan sebagai acuan dalam melakukan perencanaan pembangunan dan bahan evaluasi atas pelaksanaan program dan kegiatan pemerintah daerah.

Dalam penyusunan buku ini masih terdapat banyak kekurangan baik dari segi isi maupun cara penyajiannya, karena itu masukan dan saran dari pembaca sangat kami harapkan demi terwujudnya penyempurnaan kualitas dan kuantitas Buku Profil Daerah Kabupaten Manggarai Timur di masa yang akan datang.

*Sekian dan terima kasih.*

**Plt.Kepala Dinas Komunikasi dan Informatika  
Kabupaten Manggarai Timur**



**DRS. NDUJUNG SEBASTIANUS**  
**NIP.19611231 199301 1 003**

## Daftar Nama-Nama Desa dan Kelurahan pada Masing-Masing Kecamatan

No	KECAMATAN/DESA/ KELURAHAN	NAMA KEPALA DESA/LURAH	SK PENGANGKATAN No/Tgl	AKHIR MASA JABATAN
I.	<b>KECAMATAN BORONG</b>			
	<b>Nama Camat : GASPAR NANGGAR,S.ST</b>			
A.	<b>DESA :</b>			
1	Nanga Labang	Vitalis Djebarus	HK/81.A/2013, 19-08-2013	19/08/2019
2	Gurung Liwut	Yosef Sakung	HK/81.A/2013, 19-08-2013	19/08/2019
3	Benteng Riwu	Antonius P. Bugar	HK/81.A/2013, 19-08-2013	19/08/2019
4	Ngampang Mas	Erison Songgo	HK/76/Thn2016,17-03-2017	30-Mar-2023
5	Rana Masak	Seltus Jon	HK/81.A/2013, 19-08-2013	19/08/2019
6	Benteng Raja	Elias Duet	HK/81.A/2013, 19-08-2013	19/08/2019
7	Golo Lalong	Kornelis Visgratus	HK/81.A/2013, 19-08-2013	19/08/2019
8	Golo Kantar	Anselmus N. Nuhung	HK/81.A/2013, 19-08-2013	19/08/2019
9	Poco Rii	Stefanus Gas	HK/81.A/2013, 19-08-2013	19/08/2019
10	Balus Permai	Albertus Jehaman	HK/76/Thn2016,17-03-2017	30-Mar-2023
11	Waling	Feliks Gat	HK/76/Thn2016,17-03-2017	30-Mar-2023
12	Golo Leda	Martinus Jenama	HK/76/Thn2016,17-03-2017	30-Mar-2023
13	Compang Tenda	Frans Dusmal	HK/76/Thn2016,17-03-2017	30-Mar-2023
14	Bangka Kantar	Silvester M.Rawan	HK/76/Thn2016,17-03-2017	30-Mar-2023
15	Compang Ndejing	Ahmat Jabur	HK/76/Thn2016,17-03-2017	30-Mar-2023
B.	<b>KELURAHAN :</b>			
1	Rana Loba	Haji Ali		
2	Satar Peot	Gregorius Hadir		
3	Kota Ndora	Herman Umar		
II.	<b>KECAMATAN POCO RANAKA</b>			
	<b>Nama Camat:DRS.YOSEF SEBER</b>			
A.	<b>DESA:</b>			
1	Poco Lia	Yoseph R. Hadiman	HK/81.A/2013, 19-08-2013	19/08/2019
2	Pocong	Aloysius Samit	HK/57/2015,09-04-2015	09/04/2021
3	Lenang	Yoseph Jasa	HK/81.A/2013, 19-08-2013	19/08/2019
4	Melo	Benediktus Don	HK/81.A/2013, 19-08-2013	19/08/2019
5	Leong	Yohanes Jeharu	HK/57/2015,09-04-2015	09/04/2021
6	Bea Waek	Daniel Dagus	HK/57/2015,09-04-2015	09/04/2021
7	Golo Lobos	Aloysius Darung	HK/81.A/2013, 19-08-2013	19/08/2019
8	Bangka Kuleng	Wilhelmus Harum,S.Sos	HK/57/2015,09-04-2015	09/04/2021
9	Bangka Pau	Hironimus Pengko	HK/57/2015,09-04-2015	09/04/2021
10	Golo Nderu	Gaspar Hasan	HK/57/2015,09-04-2015	09/04/2021
11	Satar Tesem	Hendrikus Bagung	HK/81.A/2013, 19-08-2013	19/08/2019
12	Gurung Turi	Erenius Markus Nedar	HK/57/2015,09-04-2015	09/04/2021
13	Compang Laho	Angelinus Aman	HK/57/2015,09-04-2015	09/04/2021
14	Watu Lanur	Petrus Cucur Radison	HK/76/Thn2016,17-03-2017	30-Mar-2023
15	Golo Ndari	Siprianus Sanar, A.Ma	HK/57/2015,09-04-2015	09/04/2021
16	Compang Wesang	Yulius Lesing	HK/76/Thn2016,17-03-2017	30-Mar-2023
17	Golo Wune	Fidelis Vitalis	HK/76/Thn2016,17-03-2017	30-Mar-2023
18	Lento	Agustinus Jemahu	HK/76/Thn2016,17-03-2017	30-Mar-2023
19	Compang Weluk	Geradus Sabun	HK/76/Thn2016,17-03-2017	30-Mar-2023
20	Golo Rengket	Robertus Karo	HK/76/Thn2016,17-03-2017	30-Mar-2023
21	Deno	Silvester Nobli Robin	HK/76/Thn2016,17-03-2017	30-Mar-2023
B	<b>KELURAHAN:</b>			
1	Mandosawu	Severinus Kordi,S.IP		
2	Bangka Leleng	Albertus Mujur, S.Sos		
3	Ngalak Leleng	Marianus K.Malur		

<b>III</b>	<b>KECAMATAN LAMBA LEDA</b>			
	<b>Nama Camat: DRS.ALEKSIOUS RAHMAN</b>			
<b>A</b>	<b>DESA:</b>			
1	Tengku Leda	Abdul Fata	HK/81.A/2013, 19-08-2013	19/08/2019
2	Tengku Lawar	Antonius Baur	HK/81.A/2013, 19-08-2013	19/08/2019
3	Goreng Meni	Aleksius Talis	HK/81.A/2013, 19-08-2013	19/08/2019
4	Golo Munga	Laurensius Rato	HK/81.A/2013, 19-08-2013	19/08/2019
5	Nampar Tabang	Hironimus Harsan	HK/81.A/2013, 19-08-2013	19/08/2019
6	Satar Punda	Fransiskus Hadilaus	HK/107a/2015,10-07-2015	10/07/2021
7	Golo Mangung	Remigius Danus	HK/81.A/2013, 19-08-2013	19/08/2019
8	Satar Padut	Fabianus Kabun	HK/81.A/2013, 19-08-2013	19/08/2019
9	Golo Rentung	Ignatius L. Saban,ST	HK/76/Thn2016,17-03-2017	30-Mar-2023
10	Golo Lembur	Robertus S. Imbi, SH	HK/81.A/2013, 19-08-2013	19/08/2019
11	Compang Necak	Wensislaus Rahaman	HK/81.A/2013, 19-08-2013	19/08/2019
12	Lencur	Arifin Rono	HK/81.A/2013, 19-08-2013	19/08/2019
13	Compang Mekar	Blasius Kasbun	HK/81.A/2013, 19-08-2013	19/08/2019
14	Compang Deru	Vitalis Dani	HK/81.A/2013, 19-08-2013	19/08/2019
15	Liang Deruk	Siuslaus Ufen	HK/81.A/2013, 19-08-2013	19/08/2019
16	Golo Nimbang	Fransiskus Salesman	HK/81.A/2013, 19-08-2013	19/08/2019
17	Lamba Keli	Ferdinandes Budiman	HK/76/Thn2016,17-03-2017	30-Mar-2023
18	Satar Kampas	Eliseus Ntangor	HK/76/Thn2016,17-03-2017	30-Mar-2023
19	Haju Wangi	Abraham Sapa	HK/76/Thn2016,17-03-2017	30-Mar-2023
20	Golo Munga Barat	Marselinus Larso	HK/81.A/2013, 19-08-2013	19-Aug-2019
21	Meni Utara	Robertus Suman	HK/76/Thn2016,17-03-2017	30-Mar-2023
22	Golo Wontong	Nikolaus Ganus	HK/76/Thn2016,17-03-2017	30-Mar-2023
23	Golo Paleng	Blasius Banis	HK/76/Thn2016,17-03-2017	30-Mar-2023
24	Satar Punda Barat	Ferdinandus B. Ju	HK/76/Thn2016,17-03-2017	30-Mar-2023
<b>IV</b>	<b>KECAMATAN SAMBI RAMPAS</b>			
	<b>Nama Camat: SARJUDIN,S.Sos</b>			
<b>A</b>	<b>DESA:</b>			
1	Nanga Mbaur	Warkah Jaludin	HK/81.A/2013, 19-08-2013	19/08/2019
2	Nanga Mbaling	Anwar	HK/107a/2015,10-07-2015	10/07/2021
3	Buti	Paskalis I. Heriningsi	HK/81.A/2013, 19-08-2013	19/08/2019
4	Golo Ngawan	Flafiaanus L.D.Endong	HK/81.A/2013, 19-08-2013	19/08/2019
5	Satar Nawang	Geradus Naji	HK/107a/2015,10-07-2015	10/07/2021
6	Rana Mese	Ambrosius Habur	HK/81.A/2013, 19-08-2013	19/08/2019
7	Lada Mese	Sabinus Mil	HK/107a/2015,10-07-2015	10/07/2021
8	Compang Congkar	Fransiskus Adi	HK/107a/2015,10-07-2015	10/07/2021
9	Nampar Sepang	Aliwardana, S.Ip	HK/76/Thn2016,17-03-2017	30-Mar-2023
10	Kembang Mekar	Marsel Madur	HK/76/Thn2016,17-03-2017	30-Mar-2023
11	Wela Lada	Erhardus Hasan	HK/76/Thn2016,17-03-2017	30-Mar-2023
12	Golo Pari	Rofinus Nafir	HK/76/Thn2016,17-03-2017	30-Mar-2023
13	Compang Lawi	Viktor Dirgoman	HK/76/Thn2016,17-03-2017	30-Mar-2023
14	Wea	Fransiskus Marut	HK/76/Thn2016,17-03-2017	30-Mar-2023
<b>B</b>	<b>KELURAHAN:</b>			
1	Pota	Ahmad Yusuf		
2	Nanga Baras	Mustafa, A.Md	Pelantikan 08 -01- 2016	
3	Golo Wangkung	Petrus Sehadun, S.Sos		
4	Golo Wangkung Barat	Thomas Terhani		
5	Golo Wangkung Utara	Sabinus Hardun,A.Md		
6	Ulung Baras	Rofinus Halyo Erley		
<b>V</b>	<b>KECAMATAN ELAR</b>			
	<b>Nama Camat: ROMANUS RASI, S.AP</b>			
<b>A</b>	<b>DESA:</b>			
1	Lengko Namut	Raimundus J. Elmas	HK/81.A/2013, 19-08-2013	19/08/2019

2	Rana Kulan	Fransiskus Sanjay	HK/76/Thn2016,17-03-2017	30-Mar-2023
3	Golo Munde	Thadeus Sara, S.IP	HK/81.A/2013, 19-08-2013	19/08/2019
4	Golo Lebo	Baltasar Abraham	HK/76/Thn2016,17-03-2017	30-Mar-2023
5	Golo Lijun	Jemarang, S.Ip	HK/81.A/2013, 19-08-2013	19/08/2019
6	Sisir	Salomon Sehing	HK/81.A/2013, 19-08-2013	19/08/2019
7	Haju Ngendong	Marianus Jafar, A.Md	HK/81.A/2013, 19-08-2013	19/08/2019
8	Legur Lai	Fredrikus M. Rawan	HK/107a/2015,10-07-2015	10/07/2021
9	Rana Gapang	Silfanus Nggala, A.Ma	HK/107a/2015,10-07-2015	10/07/2021
10	Biting	Mustaram	HK/81.A/2013, 19-08-2013	19/08/2019
11	Compang Soba	Gregorius Jaka, A.Md	HK/76/Thn2016,17-03-2017	30-Mar-2023
12	Compang Teo	Ubalduis Tamur	HK/76/Thn2016,17-03-2017	30-Mar-2023
13	Kaju Wangi	Mateus Tiwu	HK/76/Thn2016,17-03-2017	30-Mar-2023
14	Wae Lokom	Baul Kamelus	HK/76/Thn2016,17-03-2017	30-Mar-2023
<b>B. KELURAHAN:</b>				
1	Tiwu Kondo	Isfridus Sojo	Pelantikan 08 -01- 2016	
<b>VI KECAMATAN KOTA KOMBA</b>				
<b>Nama Camat: HERMAN JEBARUS, S.IP</b>				
<b>A DESA:</b>				
1	Lembur	Antonius Jalorong	HK/81.A/2013, 19-08-2013	19/08/2019
2	Ruan	Sebastianus Jangga	HK/81.A/2013, 19-08-2013	19/08/2019
3	Golo Tolang	Fabianus Tangging	HK/81.A/2013, 19-08-2013	19/08/2019
4	Mbengan	Yohanes Tobi	HK/76/Thn2016,17-03-2017	30-Mar-2023
5	Rana Kolong	Eduardus Ndu	HK/ 9 / 2014, 10-02-2014	10/02/2020
6	Gunung	Tobias Dima	HK/76/Thn2016,17-03-2017	30-Mar-2023
7	Mokel	Vincentius Ran Riwu	HK/81.A/2013, 19-08-2013	19/08/2019
8	Golo Meni	Hermenigildus Jehadut	HK/81.A/2013, 19-08-2013	19/08/2019
9	Rana Mbeling	Bonefasius Sole	HK/81.A/2013, 19-08-2013	19/08/2019
10	Golo Nderu	Donbosko Nusaning	HK/107a/2015,10-07-2015	10/07/2021
11	Komba	Isidorus Ruek	HK/97.A/2013,8-11-2013	19/08/2019
12	Bamo	Vinsensius Bela	HK/107a/2015,10-07-2015	10/07/2021
13	Pong Ruan	Dosansianus T.Lewagan	HK/76/Thn2016,17-03-2017	30-Mar-2023
14	Paan Leleng	Yohanes K. Hasiman	HK/76/Thn2016,17-03-2017	30-Mar-2023
15	Rana Mbata	Mikael Agung	HK/76/Thn2016,17-03-2017	30-Mar-2023
16	Mokel Morid	Bertoldus L.M.Dasulaistri	HK/76/Thn2016,17-03-2017	30-Mar-2023
17	Watu Pari	Yohanes B. Halimin	HK/76/Thn2016,17-03-2017	30-Mar-2023
18	Golo Ndele	Wilibrodus Nani	HK/76/Thn2016,17-03-2017	30-Mar-2023
19	Gunung Baru	Agustinus Tinda	HK/76/Thn2016,17-03-2017	30-Mar-2023
<b>B KELURAHAN:</b>				
1	Tana Rata	Yohanes Loni		
2	Watu Nggene	Herman Cedot		
3	Rongga Koe	Erasmus Jalang		
<b>VII KECAMATAN RANA MESE</b>				
<b>Nama Camat: Ir.VINSENSIUS JONI,MMA</b>				
<b>A DESA:</b>				
1	Bea Ngencung	Konelis Jarsi	HK/81.A/2013, 19-08-2013	19/08/2019
2	Satar Lahing	Patrisius Ino Jalus	HK/81.A/2013, 19-08-2013	19/08/2019
3	Torok Golo	Aleks Kandur	HK/81.A/2013, 19-08-2013	19/08/2019
4	Golo Ros	Emilianus Gendot	HK/81.A/2013, 19-08-2013	19/08/2019
5	Rondo Woing	Inosensius Jemadu,ST	HK/81.A/2013, 19-08-2013	19/08/2019
6	Sano Lokom	Nobertus Jarut	HK/81.A/2013, 19-08-2013	19/08/2019
7	Golo Loni	Gabriel Gandut	HK/81.A/2013, 19-08-2013	19/08/2019
8	Sita	Dominggus Malung	HK/81.A/2013, 19-08-2013	19/08/2019
9	Golo Rutuk	Darius Agung S.E	HK/76/Thn2016,17-03-2017	30-Mar-2023
10	Golo Meleng	Sebastianus San	HK/81.A/2013, 19-08-2013	19/08/2019

11	Wae Nggori	Konstantinus Rata	HK/76/Thn2016,17-03-2017	30-Mar-2023
12	Compang Kantar	Stefanus Natur	HK/76/Thn2016,17-03-2017	30-Mar-2023
13	Watu Mori	Yohanes K.Banggung,S.Sos	HK/76/Thn2016,17-03-2017	30-Mar-2023
14	Bangka Kempo	Antonius Palon	HK/76/Thn2016,17-03-2017	30-Mar-2023
15	Compang Teber	Yosef Genggor	HK/76/Thn2016,17-03-2017	30-Mar-2023
16	Satar Lenda	Frans sales Hadiman	HK/76/Thn2016,17-03-2017	30-Mar-2023
17	Lidi	Kosmas Ajak	HK/76/Thn2016,17-03-2017	30-Mar-2023
18	Bangka Masa	Antonius Abu	HK/76/Thn2016,17-03-2017	30-Mar-2023
19	Lalang	Petrus Dahas	HK/76/Thn2016,17-03-2017	30-Mar-2023
20	Compang Loni	Siprianus Jumat	HK/76/Thn2016,17-03-2017	30-Mar-2023
21	Compang Kempo	Blasius Jandu	HK/76/Thn2016,17-03-2017	30-Mar-2023
<b>VIII KECAMATAN POCO RANAKA TIMUR</b>				
<b>Nama Camat: ALEXANDER KANTAR,SH</b>				
<b>A DESA:</b>				
1	Watu Arus	Paulus Anam	HK/107a/2015,10-07-2015	10/07/2021
2	Arus	Thadeus Ngasa, S.Sos	HK/81.A/2013, 19-08-2013	19/08/2019
3	Golo Lero	Kornelis H.R.Landomari	HK/107a/2015,10-07-2015	10/07/2021
4	Rengkam	Fransiskus Yunsun	HK/107a/2015,10-07-2015	10/07/2021
5	Compang Wunis	Drs. Firmus Burhanudin	HK/107a/2015,10-07-2015	10/07/2021
6	Benteng Rampas	Matheus Kakung	HK/107a/2015,10-07-2015	10/07/2021
7	Ngkiong Dora	Adrianus Bol, BSC	HK/81.A/2013, 19-08-2013	19/08/2019
8	Ulu Wae	Stefanus B. Sarok	HK/81.A/2013, 19-08-2013	19/08/2019
9	Rende Nao	Ferdinandus G. Bagung	HK/81.A/2013, 19-08-2013	19/08/2019
10	Wangkar Weli	Rofinus Naman,SE	HK/107a/2015,10-07-2015	10/07/2021
11	Tango Molas	Paulus Caru Agung	HK/107a/2015,10-07-2015	10/07/2021
12	Urung Dora	Fransiskus Nelson	HK/76/Thn2016,17-03-2017	30-Mar-2023
13	Compang Raci	Anselmus Mindri	HK/76/Thn2016,17-03-2017	30-Mar-2023
14	Wejang Mawe	Raimundus Sali	HK/76/Thn2016,17-03-2017	30-Mar-2023
15	Bangka Arus	Eduardus Syarimin Jehani	HK/76/Thn2016,17-03-2017	30-Mar-2023
16	Colol	Falentinus Tombor	HK/76/Thn2016,17-03-2017	30-Mar-2023
17	Benteng Wunis	Yosep H. Pratikno, SH	HK/76/Thn2016,17-03-2017	30-Mar-2023
18	Wejang Mali	Paulus Jemui	HK/76/Thn2016,17-03-2017	30-Mar-2023
<b>IX KECAMATAN ELAR SELATAN</b>				
<b>Nama Camat: DRS.ADOLFUS J. TAHU</b>				
<b>A DESA:</b>				
1	Sangan Kalo	Paulina Nawun	HK/81.A/2013, 19-08-2013	19/08/2019
2	Sipi	Bernardinus Ngganggu	HK/97.B/2013,08-11-2013	08/11/2019
3	Gising	Damianus Ndal	HK/81.A/2013, 19-08-2013	19/08/2019
4	Langga Sai	Yosep Karleti	HK/81.A/2013, 19-08-2013	19/08/2019
5	Teno Mese	Maximus Kodong	HK/81.A/2013, 19-08-2013	19/08/2019
6	Golo Wuas	Damasus Gagur	HK/81.A/2013, 19-08-2013	19/08/2019
7	Nanga Meje	Arnoldus Soro Leko	HK/81.A/2013, 19-08-2013	19/08/2019
8	Paan Waru	Mikael Nera	HK/81.A/2013, 19-08-2013	19/08/2019
9	Golo Linus	Silfanus Warat	HK/81.A/2013, 19-08-2013	19/08/2019
10	Benteng Pau	Benyamin Raghing	HK/81.A/2013, 19-08-2013	19/08/2019
11	Wae Rasan	Thomas Loma	HK/76/Thn2016,17-03-2017	30-Mar-2023
12	Mosi Ngaran	Joseph Frumentius Dima	HK/76/Thn2016,17-03-2017	30-Mar-2023
13	Nanga Puun	Marselinus Raja	HK/76/Thn2016,17-03-2017	30-Mar-2023
<b>B KELURAHAN:</b>				
1	Lembang Paji	Lasarus Adi,S.Sos		

## Nama-nama Sarana/Tempat Peribadatan di Kabupaten Manggarai Timur

	Nama Tempat Ibadah	Lokasi	Keterangan
<b>A.</b>	<b>Gereja Katolik :</b>		
<b>1</b>	<b>Gereja Paroki St. Gregorius</b>	<b>BORONG</b>	<b>Kec. Borong</b>
2	Gereja Stasi Jawang	Jawang Borong	Kec. Borong
3	Gereja Stasi Peot	Peot, Borong	Kec. Borong
4	Gereja Stasi Warat	Warat, Borong	Kec. Borong
5	Gereja Stasi Watu Ipu	Watu Ipu, Borong	Kec. Borong
6	Gereja Stasi Longko	Longko, Borong	Kec. Borong
7	Gereja Stasi Toka	Toka, Borong	Kec. Borong
<b>8</b>	<b>Gereja Paroki St. Robertus</b>	<b>TILIR</b>	<b>Kec. Borong</b>
9	Gereja Stasi Balus	Balus, Tilir	Kec. Borong
10	Gereja Stasi Jong	Jong Tilir	Kec. Borong
11	Gereja Stasi Waling	Waling, Tilir	Kec. Borong
12	Gereja Stasi Ngusu	Ngusu, Tilir	Kec. Borong
13	Gereja Stasi Rentung	Rentung, Tilir	Kec. Borong
14	Gereja Stasi Tok	Tok, Tilir	Kec. Borong
15	Gereja Stasi Papang	Bapang, Tilir	Kec. Borong
16	Gereja Stasi Lumu	Lumu, Tilir	Kec. Borong
17	Gereja Stasi Mbong Pawo	Mbong Pawo Tilir	Kec. Borong
18	Gereja Stasi Pel	Pel, Tilir	Kec. Borong
19	Gereja Stasi Tenda	Tenda, Tilir	Kec. Borong
20	Gereja Stasi Wakas	Wakas, Tilir	Kec. Borong
<b>21</b>	<b>Gereja Paroki St. Antonius</b>	<b>MBELING</b>	<b>Kec. Borong</b>
22	Gereja Stasi Watu Mese	Watu Mese Mbeling	Kec. Borong
23	Gereja Stasi Golo Nangis	Golo Nangis	Kec. Borong
24	Gereja Stasi Perang	Perang Mbeling	Kec. Borong
25	Gereja Stasi Lopa	Lopa, Mbeling	Kec. Borong
26	Gereja Stasi Purak	Purak, Mbeling	Kec. Borong
<b>27</b>	<b>Gereja Paroki St. Maria Diangkat Ke Surga</b>	<b>SITA</b>	<b>Kec. Rana Mese</b>
28	Gereja Stasi Comu	Comu, Sita	Kec. Rana Mese
29	Gereja Stasi Golo Nderu	Golo Nderu, Sita	Kec. Rana Mese
30	Gereja Stasi Ntaur	Ntaur, Sita	Kec. Rana Mese
31	Gereja Stasi Pinis	Pinis, Sita	Kec. Rana Mese
32	Gereja Stasi Rengkam	Rengkam, Sita	Kec. Rana Mese
33	Gereja Stasi Rendo Woing	Rendo Woing Sita	Kec. Rana Mese
34	Gereja Stasi Golo Mongkok	Golo Mongkok Sita	Kec. Rana Mese
35	Gereja Stasi Nangis	Nangis, Sita	Kec. Rana Mese
36	Gereja Stasi Majok	Majok, Sita	Kec. Rana Mese
37	Gereja Stasi Rama	Rama, Sita	Kec. Rana Mese
38	Gereja Stasi Rentung	Rentung Sita	Kec. Rana Mese
39	Kapel Biara FMVI	Sita	Kec. Rana Mese
<b>40</b>	<b>Gereja Paroki St. Hubertus Sok</b>	<b>SOK</b>	<b>Kec. Rana Mese</b>
41	Gereja Stasi Purang Mese	Purang Mese	Kec. Rana Mese
42	Gereja Stasi Sok	Sok	Kec. Rana Mese
43	Gereja Stasi Golomongkok	Golo Mongkok	Kec. Rana Mese
<b>44</b>	<b>Gereja Paroki St. Bunda Maria Dari Fatima</b>	<b>NANGA LANANG</b>	<b>Kec. Rana Mese</b>
45	Gereja Stasi Lidi	Lidi	Kec. Rana Mese
46	Gereja Stasi Papo	Papo	Kec. Rana Mese
47	Gerja Stasi Puntu	Puntu	Kec. Rana Mese
48	Gereja Stasi Muku Jawa	Muku Jawa	Kec. Rana Mese
49	Gereja Stasi Lalang	Lalang	Kec. Rana Mese
50	Gereja Stasi Kawit	Kawit	Kec. Rana Mese

51	Gereja Stasi Lempe	Lempe	Kec. Rana Mese
52	Gereja Stasi Waso	Waso	Kec. Rana Mese
53	Gereja Stasi Tewuk	Tewuk	Kec. Rana Mese
<b>81</b>	<b>Gereja Paroki St. Paulus</b>	<b>MANO</b>	<b>Kec. Poco Ranaka</b>
82	Gereja Stasi Bajar	Bajar Mano	Kec. Poco Ranaka
83	Gereja Stasi Bealaing	Bea Laing Mano	Kec. Poco Ranaka
84	Gereja Stasi Lewe	Lewe Mano	Kec. Poco Ranaka
85	Gereja Stasi Wae Buka	Wae Buka Mano	Kec. Poco Ranaka
86	Gereja Stasi Wesang	Wesang Mano	Kec. Poco Ranaka
87	Gereja Stasi Pocong	Pocong Mano	Kec. Poco Ranaka
88	Gereja Stasi Tontong	Tontong Mano	Kec. Poco Ranaka
89	Gereja Stasi Moncok	Moncok Mano	Kec. Poco Ranaka
90	Gereja Stasi Watu Kaur	Watu Kaur Mano	Kec. Poco Ranaka
<b>54</b>	<b>Gereja Paroki St. Petrus</b>	<b>COLOL</b>	<b>Kec. Poco Ranaka</b>
55	Gereja Stasi Biting	Biting Colol	Kec. Poco Ranaka
56	Gereja Stasi Melu	Melu Colol	Kec. Poco Ranaka
57	Gereja Stasi Racang	Racang Colol	Kec. Poco Ranaka
58	Gereja Stasi Urung	Urung Colol	Kec. Poco Ranaka
59	Gereja Stasi Wuas	Wuas Colol	Kec. Poco Ranaka
60	Gereja Stasi Maning	Maning Colol	Kec. Poco Ranaka
61	Gereja Stasi Ngkiong	Ngkiong Colol	Kec. Poco Ranaka
62	Gereja Stasi Tangkul	Tangkul Colol	Kec. Poco Ranaka
63	Gereja Stasi Wangkar	Wangkar Colol	Kec. Poco Ranaka
<b>64</b>	<b>Gereja Paroki Sta. MariaPembantu Abadi</b>	<b>LAWIR</b>	<b>Kec. Poco Ranaka Timur</b>
65	Gereja Stasi Arus	Arus Lawir	Kec. Poco Ranaka Timur
66	Gereja Stasi Kengko	Kengko Lawir	Kec. Poco Ranaka Timur
67	Gereja Stasi Pandang	Pandang Lawir	Kec. Poco Ranaka Timur
68	Gereja Stasi Reca	Reca, Lawir	Kec. Poco Ranaka Timur
69	Gereja Stasi Helung	Helung, Lawir	Kec. Poco Ranaka Timur
70	Gereja Stasi Mawe	Mawe, Lawir	Kec. Poco Ranaka Timur
71	Gereja Stasi Rewung	Rewung Lawir	Kec. Poco Ranaka Timur
72	Gereja Stasi Golo Nderu	Golo Nderu, Lawir	Kec. Poco Ranaka Timur
<b>73</b>	<b>Gereja Paroki St. Damian</b>	<b>BEA MURING</b>	<b>Kec. Poco Ranaka Timur</b>
74	Gereja Stasi Watu Lawir	Watu Lawir Bea Muring	Kec. Poco Ranaka Timur
75	Gereja Stasi Rejo	Rejo Bea Muring	Kec. Poco Ranaka Timur
76	Gereja Stasi Nteweng	Nteweng Bea Muring	Kec. Poco Ranaka Timur
77	Gereja Stasi Menggol	Menggol Bea Muring	Kec. Poco Ranaka Timur
78	Gereja Stasi Pesi	Pesi Bea Muring	Kec. Poco Ranaka Timur
79	Gereja Stasi Tontong Nggola	Tontong Nggola	Kec. Poco Ranaka Timur
80	Gereja Stasi Bea Mese	Bea Mese Bea Muring	Kec. Poco Ranaka Timur
<b>91</b>	<b>Gereja Paroki St. Petrus</b>	<b>TANGGAR</b>	<b>Kec. Poco Ranaka Timur</b>
92	Gereja Stasi Nul	Nul, Tanggar	Kec. Poco Ranaka Timur
93	Gereja Stasi Nggori	Nggori, Tanggar	Kec. Poco Ranaka Timur
94	Gereja Stasi Watu Paci	Watu Paci, Tanggar	Kec. Poco Ranaka Timur
95	Gereja Stasi Lento	Lento, Tanggar	Kec. Poco Ranaka Timur
96	Gereja Stasi Menge	Menge, Tanggar	Kec. Poco Ranaka Timur
97	Gereja Stasi Wunis	Wunis, Tanggar	Kec. Poco Ranaka Timur
98	Gereja Paroki St. Jusuf	BENTENG JAWA	Kec. Lamba Leda
99	Gereja Stasi Langkas	Langkas, Benteng Jawa	Kec. Lamba Leda
100	Gereja Stasi Terong	Terong, Benteng Jawa	Kec. Lamba Leda
101	Gereja Stasi Necak	Necak, Benteng Jawa	Kec. Lamba Leda
102	Gereja Stasi Wae Nenda	Wae Nenda, Benteng Jawa	Kec. Lamba Leda
103	Gereja Stasi Golo Utur	Golo Utur, Benteng Jawa	Kec. Lamba Leda
104	Gereja Stasi Waso	Waso, Benteng Jawa	Kec. Lamba Leda
105	Gereja Stasi Ketang	Ketang, Benteng Jawa	Kec. Lamba Leda
<b>106</b>	<b>Gereja Paroki St.Petrus dan Paulus</b>	<b>DAMPEK</b>	<b>Kec. Lamba Leda</b>

107	Gereja Stasi Rondon	Rondon, Dampek	Kec. Lamba Leda
108	Gereja Stasi Wae Paci	Wae Paci, Dampek	Kec. Lamba Leda
109	Gereja Stasi Wae Tua	Wae Tua Dampek	Kec. Lamba Leda
110	Gereja Stasi Wae Waru	Wae Waru, Dampek	Kec. Lamba Leda
111	Gereja Stasi Bitu	Bitu, Dampek	Kec. Lamba Leda
112	Gereja Stasi Bawe	Bawe, Dampek	Kec. Lamba Leda
113	Gereja Stasi Tumbak	Tumbak, Dampek	Kec. Lamba Leda
114	Gereja Stasi Liang Dalo	Liang Dalo, Dampek	Kec. Lamba Leda
115	<b>Gereja Paroki St. Agustinus</b>	<b>WELENG</b>	<b>Kec. Lamba Leda</b>
116	Gereja Stasi Nempong	Nempong Weleng	Kec. Lamba Leda
117	Gereja Stasi Rujung	Rujung Weleng	Kec. Lamba Leda
118	Gereja Stasi Bea Rana	Bea Rana Weleng	Kec. Lamba Leda
119	Gereja Stasi Wae Ruek	Wae Ruek Weleng	Kec. Lamba Leda
120	Gereja Stasi Kawak	Kawak Weleng	Kec. Lamba Leda
121	Gereja Stasi Laci	Laci Weleng	Kec. Lamba Leda
122	<b>Gereja Paroki Hati Maha Kudus Yesus</b>	<b>POTA</b>	<b>Kec. Sambu Rampas</b>
123	Gereja Stasi Nanga Rema	Nanga Rema, Pota	Kec. Sambu Rampas
124	Gereja Stasi Nanga Baras	Nanga Baras, Pota	Kec. Sambu Rampas
125	Gereja Stasi Tompong	Tompong, Pota	Kec. Sambu Rampas
126	Gereja Stasi Kembo	Kembo, Pota	Kec. Sambu Rampas
127	Gereja Stasi Bawe Buntal	Bawe Buntal, Pota	Kec. Sambu Rampas
128	Gereja Stasi Tabar	Tabar, Pota	Kec. Sambu Rampas
129	<b>Gereja Paroki sta. Theresia</b>	<b>LENGKO AJANG</b>	<b>Kec. Sambu Rampas</b>
130	Gereja Stasi Paleng	Paleng, Lengko Ajang	Kec. Sambu Rampas
131	Gereja Stasi Naron	Naron, Lengko Ajang	Kec. Sambu Rampas
132	Gereja Stasi Wongko	Wongko Lengko Ajang	Kec. Sambu Rampas
133	Gereja Stasi Meni	Meni, Lengko Ajang	Kec. Sambu Rampas
134	Gereja Stasi Kenda	Kenda, Lengko Ajang	Kec. Sambu Rampas
135	Gereja Stasi Ntaram	Ntaram Lengko Ajang	Kec. Sambu Rampas
136	Gereja Stasi Ngkodol	Ngkodol, Lengko Ajang	Kec. Sambu Rampas
137	Gereja Stasi Wae Kara	Wae Kara Lengko Ajang	Kec. Sambu Rampas
138	Gereja Stasi Wea	Wea, Lengko Ajang	Kec. Sambu Rampas
139	Gereja Stasi Cumbi	Cumbi, Lenko Ajang	Kec. Sambu Rampas
140	Gereja Stasi Bongka	Bongka, Lengko Ajang	Kec. Sambu Rampas
141	Gereja Stasi Ledu	Ledu, Lengko Ajang	Kec. Sambu Rampas
142	Gereja Stasi Orong	Orong, Lengko Ajang	Kec. Sambu Rampas
143	Gereja Stasi Golo Tango	Golo Tango, Lengko Ajang	Kec. Sambu Rampas
144	Gereja Paroki St. Eduardus	Watunggong	Kec. Sambu Rampas
145	Stasi Ngkodol	Ngkodol	Kec. Sambu Rampas
146	Stasi Ngkolong	Ngkolong	Kec. Sambu Rampas
147	Stasi Wangkar	Wangkar	Kec. Sambu Rampas
148	Stasi Ntaram	Ntaram	Kec. Sambu Rampas
149	Stasi Kenda	Kenda	Kec. Sambu Rampas
150	Stasi Cumbi	Cumbi	Kec. Sambu Rampas
151	Stasi Paleng	Paleng	Kec. Sambu Rampas
152	Pra Stasi Bobo	Bobo	Kec. Sambu Rampas
153	Pra Stasi Wea	Wea	Kec. Sambu Rampas
159	<b>Gereja Paroki St. Yohanes Pemandi</b>	<b>ELAR</b>	<b>Kec. Elar</b>
160	Gereja Stasi Belang	Belang, Elar	Kec. Elar
161	Gereja Stasi Kenkar	Kenkar, Elar	Kec. Elar
162	Gereja Stasi Ledit	Ledit, Elar	Kec. Elar
163	Gereja Stasi Tiwu Lenang	Tiwu Lenang, Elar	Kec. Elar
164	Gereja Stasi Gorong	Gorong, Elar	Kec. Elar
165	Gereja Stasi Tetes	Tetes, Elar	Kec. Elar
166	Gereja Stasi Lidi	Lidi, Elar	Kec. Elar



167	Gereja Stasi Kaong	Kaong, Elar	Kec. Elar
168	Gereja Stasi Weong	Weong, Elar	Kec. Elar
<b>183</b>	<b>Gereja Paroki St. Ambrosius</b>	<b>MOMBOK</b>	<b>Kec. Elar</b>
184	Gereja Stasi Lengko Toe	Lengko Toe Mombok	Kec. Elar
185	Gereja Stasi Lawi	Lawi, Mombok	Kec. Elar
186	Gereja Stasi Golo Rambu	Golo Rambu, Mombok	Kec. Elar
187	Gereja Stasi Linur	Linur, Mombok	Kec. Elar
<b>154</b>	<b>Gereja Paroki St. Clemens Hofbawer</b>	<b>LEMPANG PAJI</b>	<b>Kec. Elar Selatan</b>
155	Gereja Stasi Leda Liur	Leda Liur, L. Paji	Kec. Elar Selatan
156	Gereja Stasi Toang	Toang, L. Paji	Kec. Elar Selatan
157	Gereja Stasi Kai	Kai, Lempang Paji	Kec. Elar Selatan
158	Gereja Stasi Marabola	Marabola, L. Paji	Kec. Elar Selatan
<b>169</b>	<b>Gereja Paroki St. Maximilian Kolbe</b>	<b>WUKIR</b>	<b>Kec. Elar Selatan</b>
170	Gereja Stasi Sopang Rajang	Sopang Rajang, Wukir	Kec. Elar Selatan
171	Gereja Stasi Lando Nanga	Lando Nanga, Wukir	Kec. Elar Selatan
172	Gereja Stasi Ndangi	Ndangi, Wukir	Kec. Elar Selatan
173	Gereja Stasi Runus	Runus, Wukir	Kec. Elar Selatan
174	Gereja Stasi Rata Lait	Rata Lait, Wukir	Kec. Elar Selatan
175	Gereja Stasi Teong	Teong, Wukir	Kec. Elar Selatan
<b>176</b>	<b>Gereja Paroki Salib Suci</b>	<b>MAMBA</b>	<b>Kec. Elar Selatan</b>
177	Gereja Stasi Deruk	Deruk, Mamba	Kec. Elar Selatan
178	Gereja Stasi Raja	Raja, Mamba	Kec. Elar Selatan
179	Gereja Stasi Silit	Silit, Mamba	Kec. Elar Selatan
180	Gereja Stasi Neko Pade	Neko Pade, Mamba	Kec. Elar Selatan
181	Gereja Stasi Ndawang	Ndawang, Mamba	Kec. Elar Selatan
182	Gereja Stasi Lengor	Lengor, Mamba	Kec. Elar Selatan
<b>188</b>	<b>Gereja Paroki St. Agustinus</b>	<b>MOK</b>	<b>Kec. Kota Komba</b>
189	Gereja Stasi Kakang	Kakang, Mok	Kec. Kota Komba
190	Gereja Stasi Ndei	Ndei, Mok	Kec. Kota Komba
191	Gereja Stasi Rajong	Rajong, Mok	Kec. Kota Komba
192	Gereja Stasi Watu Ata	Watu Ata, Mok	Kec. Kota Komba
193	Gereja Stasi Wae Tueng	Wae Tueng, Mok	Kec. Kota Komba
194	Gereja Stasi Gurung	Gurung, Mok	Kec. Kota Komba
195	Gereja Stasi Rokot	Rokat, Mok	Kec. Kota Komba
196	Gereja Stasi Ajang	Ajang, Mok	Kec. Kota Komba
197	Gereja Stasi Warunau	Warunau, Mok	Kec. Kota Komba
198	Gereja Stasi Ketang	Ketang, Mok	Kec. Kota Komba
199	Gereja Stasi Wae Kekik	Wae Kekik, Mok	Kec. Kota Komba
<b>200</b>	<b>Gereja Paroki St. Pius X</b>	<b>MUKUN</b>	<b>Kec. Kota Komba</b>
201	Gereja Stasi Nunur	Nunur, Mukun	Kec. Kota Komba
202	Gereja Stasi Pau	Pau, Mukun	Kec. Kota Komba
203	Gereja Stasi Mesi	Mesi, Mukun	Kec. Kota Komba
204	Gereja Stasi Golo Dupo	Golo Dupo, Mukun	Kec. Kota Komba
205	Gereja Stasi Metuk	Metuk, Mukun	Kec. Kota Komba
206	Gereja Stasi Gurung	Gurung, Mukun	Kec. Kota Komba
207	Gereja Stasi Maro	Maro, Mukun	Kec. Kota Komba
208	Gereja Stasi Taga	Taga, Mukun	Kec. Kota Komba
209	Gereja Stasi Koit	Koit, Mukun	Kec. Kota Komba
210	Kapel Biara SMSJ	Mukun	Kec. Kota Komba
<b>211</b>	<b>Gereja Paroki sta. Theresia</b>	<b>MBATA</b>	<b>Kec. Kota Komba</b>
212	Gereja Stasi Nonggu	Nonggu, Mbata	Kec. Kota Komba
213	Gereja Stasi Wano	Wano, Mbata	Kec. Kota Komba
214	Gereja Stasi Watumingan	Watumingan Mbata	Kec. Kota Komba
215	Gereja Stasi Galong	Galong, Mbata	Kec. Kota Komba

216	Gereja Stasi Rana Mbeling	Rana Mbeling	Kec. Kota Komba
217	Gereja Stasi Satar Mata	Satar Mata	Kec. Kota Komba
218	Gereja Stasi Lendo	Lendo, Mbata	Kec. Kota Komba
219	Gereja Stasi Munde	Munda, Mbata	Kec. Kota Komba
<b>220</b>	<b>Gereja Paroki St. Yosef</b>	<b>KISOL</b>	<b>Kec. Kota Komba</b>
221	Gereja Stasi Bamo	Bamo, Kisol	Kec. Kota Komba
222	Gereja Stasi Rende	Rende, Kisol	Kec. Kota Komba
223	Gereja Stasi Podol	Podol, Kisol	Kec. Kota Komba
224	Gereja Stasi Nanga Rawa	Nanga Rawa, Kisol	Kec. Kota Komba
225	Gereja Stasi Sola	Sola, Kisol	Kec. Kota Komba
226	Gereja Stasi Mbero	Mbero, Kisol	Kec. Kota Komba
227	Kapela Seminari Pius XII Kisol	Kisol	Kec. Kota Komba
228	Gereja Stasi Wae Poang	Wae Poang Kisol	Kec. Kota Komba
<b>229</b>	<b>Gereja Paroki Sta. Maria Menerima Kabar Gembira</b>	<b>WAE RANA</b>	<b>Kec. Kota Komba</b>
230	Gereja Stasi Kala Bumbu	Kala Bumbu	Kec. Kota Komba
231	Gereja Stasi Wolo Sambu	Wolo Sambu	Kec. Kota Komba
232	Gereja Stasi Kopa Lando	Kopa Lando	Kec. Kota Komba
233	Gereja Stasi Paundoa	Paundoa Wae Rana	Kec. Kota Komba
<b>234</b>	<b>Gereja Paroki St. Arnoldus Jansen dan Yosef Freidenmetz</b>	<b>WAE LENGGA</b>	<b>Kec. Kota Komba</b>
235	Gereja Stasi Lait	Lait, Wae Lengga	Kec. Kota Komba
236	Gereja Stasi Rita Pada	Rita Pada	Kec. Kota Komba
237	Gereja Stasi Sambu koe	Sambu Koe	Kec. Kota Komba
238	Gereja Stasi Lete	Lete Wae Lengga	Kec. Kota Komba
239	Gereja Stasi Munde	Munde Wae Lengga	Kec. Kota Komba
240	Gereja Stasi Jeremboro	Jeremboro	Kec. Kota Komba
241	Gereja Stasi Lenang Neros	Lenang Neros	Kec. Kota Komba
242	Kapel Biara PHHS	Wangkung	Kec. Kota Komba
<b>B. Masjid</b>			
<b>1</b>	<b>Baiturrahman</b>	<b>Kampung Ende</b>	<b>Kec Borong</b>
2	Baitul Gafur	Kampung Baru	Kec Borong
3	Ali Hililia	Kampung Ende	Kec Borong
4	Nurul Jihad	Rana Loba	Kec Borong
5	Al-Muhajirin	Cepi Watu	Kec Borong
6	Nurul Iman	Kaca	Kec Rana Mese
7	Nur Muhamad	Golo Mongkok	Kec Rana Mese
8	Al-Hidayah	Nanga Lanang	Kec Rana Mese
<b>9</b>	<b>Nurul Barokah</b>	<b>Pota</b>	<b>Kec. Sambu Rampas</b>
10	Al- Muhajirin	Kampung Pasir	Kec. Sambu Rampas
11	Darul Arqam	Telage	Kec. Sambu Rampas
12	Jabal Nur	Kampung Mberu	Kec. Sambu Rampas
13	Arrahimiyah	Pota	Kec. Sambu Rampas
14	Nurul Huda	Biting	Kec. Sambu Rampas

15	Al-Ikhlās	Paci Panda	Kec. Sambī Rampas
16	Hasanudin	Tana Ling	Kec. Sambī Rampas
17	Nurul Iman	Logo	Kec. Sambī Rampas
18	Baburahman	Mbaru Jawa	Kec. Sambī Rampas
19	Faturahman	Waekol	Kec. Sambī Rampas
20	Nur Rahman	Ulu Gulung	Kec. Sambī Rampas
21	Jabal Rahman	Merong	Kec. Sambī Rampas
22	Nurul Arafah	Golo Nila	Kec. Sambī Rampas
23	Mujahidin	Wera	Kec. Sambī Rampas
24	Al-Mutakin	Sambi Mese	Kec. Sambī Rampas
25	Nurul Falaq	Randang	Kec. Sambī Rampas
26	Miftahul Janah	Ara	Kec. Sambī Rampas
27	Al-Istiqamah	Temba Lajar	Kec. Sambī Rampas
28	Nurul Janah	Londang	Kec. Sambī Rampas
29	Al-Ikhlās	Golo Pau	Kec. Sambī Rampas
30	Al-Amin	Tompong	Kec. Sambī Rampas
31	Nurul Salam	Tompong	Kec. Sambī Rampas
32	Al-Qalam	Tompong	Kec. Sambī Rampas
33	Nurul Falaq	Nanga	Kec. Sambī Rampas
34	Nurul Yakin	Lawi	Kec. Sambī Rampas
35	Al-Fatah	Ngawan	Kec. Sambī Rampas
36	Fatahilah	Liur	Kec. Sambī Rampas
37	Rabul Jalil	Tana Wara	Kec. Sambī Rampas
38	Nurul Iman	Nelo	Kec. Sambī Rampas
39	Rahmatullah	Kalo Desa Compang Teo	Kec. Sambī Rampas
40	Mushallah Darusalam	Dusun Pandan	Kec. Sambī Rampas
41	Mushallah Nur Waidah	Solo	Kec. Sambī Rampas
42	Mushallah Nurul Jamil	Randang	Kec. Sambī Rampas
43	Mushallah Darussalam	Jati Baru	Kec. Sambī Rampas
44	Mushallah Tanjung	Wera	Kec. Sambī Rampas
45	<b>Nurul Arafah</b>	<b>Pering</b>	<b>Kec. Lamba Leda</b>
46	Baburahman	Waso	Kec. Lamba Leda
47	Al-Istiqomah	Ronting	Kec. Lamba Leda
48	Nurul Yasin	Dampek	Kec. Lamba Leda
49	Nurul Baraqah	Nanga Rema	Kec. Lamba Leda
50	Nurul Al-Fatihah	Rondon	Kec. Lamba Leda
51	Nurul Al-Baraqah	Benteng Jawa	Kec. Lamba Leda
52	Mushallah Baraqah Arafah	Gongger	Kec. Lamba Leda
53	Mushallah Baitul Ismail	Roket	Kec. Lamba Leda
54	Mushallah Nur Hidayah	Binaan	Kec. Lamba Leda
55	Mushallah Al-amin	Nanga Ilang	Kec. Lamba Leda
56	Nurul Yakin	Nanga Rawa	Kec. Kota Komba
57	Baburrahman	Waelengga	Kec. Kota Komba
58	Mushallah Baiturahman	Waiwole	Kec. Kota Komba

59	Nurul Hidayah	Lengko Welu Desa Biting	Kec. Elar
60	Babu-Rahman	Kalo Desa Compang Teo	Kec. Elar
61	Nurul Fajar	Buntang Desa Compang Teo	Kec. Elar
62	Jabal Nur	Nu DesaCompang Soba	Kec. Elar
63	Nurul Falah	Dupa DesaCompang Soba	Kec. Elar
64	Taufik Rahman	Kai Desa Golo Lebo	Kec. Elar
65	Nurul Falak	Nanga lok DesaGolo Iijun	Kec. Elar
66	Nurul Huda	Desa Golo Lijun	Kec. Elar
67	Nurul Suhada	Bawe Desa Golo Lijun	Kec. Elar
68	Nurul Falah	Marolante Desa Golo Lijun	Kec. Elar
69	Mushallah Nurul Salam	Nunang Desa Biting	Kec. Elar
70	Mushallah Al-Munawir	Balus Desa Ranakulan	Kec. Elar
71	Mushallah Nurul Iman	Golo Lebo	Kec. Elar
72	Mushallah Nurul Amin	Rangke Desa Biting Nanga lok	Kec. Elar
73	Mushallah Nurul Falak	Nanga lok Desa Golo Iijun	Kec. Elar
74	Mushallah Nurul Huda	Desa Golo Lijun	Kec. Elar
75	Mushallah Taufik Rahman	Kai Desa Golo Lebo	Kec. Elar
76	Mushallah Darussalam	Kowak Desa Biting	Kec. Elar
77	Mushallah Babussalam	Golo Ndoko Desa Tiwu Kondo	Kec. Elar
78	Mushallah Daru Najah	Rese Desa Compang Sisir	Kec. Elar
<b>C. Gereja Kristen Protestan</b>			
1	Gereja GMIT Ebenhaezer Borong	Borong	Kec. Borong
2	Gereja GPdI Nazareth Borong	Borong	Kec. Borong
3	Gereja GMIT Emanuel Waelengga	Wae Lengga	Kec. Kota Komba
4	Gereja GPdI Pota	Pota	Kec. Sambu Rampas
<b>D. Pura</b>			
	-		
<b>E. Vihara</b>			
	-		

**Tabel 1. Daftar Nama-Nama Sekolah Menurut Tingkatan  
di Kabupaten Manggarai Timur**

NO	KECAMATAN	NAMA SEKOLAH	STATUS		ALAMAT/LOKASI
			NEGE RI	SWA STA	
<b>I</b>	<b>BORONG</b>	<b>I. TK/SEDERAJAT:</b>			
	1	TK PEMBINA BORONG	√		Peot, Kel.Satar Peot
	2	TK NEGERI BORONG	√		Toka, Desa Nanga Labang
	3	TK PANCASILA – BORONG		√	Golo Karot-Kel. RanaLoba
	4	RA AL HIDAYAH		√	Borong
	5	RA FATIBRA QALBUSSALIM		√	Borong
		<b>II. SD/ SEDERAJAT:</b>			
	1	SD INPRES BAPANG	√		BAPANG
	2	SD INPRES BEAKA NTANGIS	√		BEAKA NTANGIS
	3	SD INPRES CEPIWATU	√		TOKA
	4	SD INPRES GOLO CIGIR	√		GOLO CIGIR
	5	SD INPRES KOTA NDORA	√		KAMPUNG ENDE
	6	SD INPRES LINDI TANGGO	√		LINDI TANGGO
	7	SD INPRES MBONG PAWO	√		BEASITA
	8	SD INPRES MOMANG MESE	√		PURANG MESE
	9	SD INPRES NGUSU	√		NGUSU
	10	SD INPRES PEL	√		PEL
	11	SD INPRES PEOT	√		PEOT
	12	SD INPRES PERANG WUNIS	√		PERANG
	13	SD INPRES RENTUNG BENTENG RIWU	√		RENTUNG
	14	SD INPRES SOK	√		SOK
	15	SD INPRES TENDA RAMBU	√		TENDA RAMBU
	16	SD INPRES TENDA TUANG	√		TENDATUANG
	17	SD INPRES TOK	√		TOK
	18	SD INPRES WATU MESE	√		WATU MESE
	19	SD KATOLIK BUGIS 1		√	BORONG
	20	SD KATOLIK JAWANG		√	JAWANG
	21	SD KATOLIK RANALOA		√	GOLOLADA
	22	SD KATOLIK ST EDUARDUS-BORONG		√	GOLOKAROT
	23	SDI LOPA	√		LOPA-DESA GOLO LALONG-BORONG
	24	SDI MARO	√		MARO
	25	SDK BALUS		√	BALUS
	26	SDK GOLO DOPO		√	GOLO DOPO
	27	SDK JONG		√	JONG
	28	SDK REHES		√	REHES
	29	SDK TILIR 2		√	WAKOS
	30	SDK TILIR I		√	TILIR
	31	SDK WALING		√	WALING
	32	SDK WARAT		√	WARAT
	33	SDN GOLO AUR	√		DESA POCO RII
	34	SDN JENGOK	√		JENGOK-DS. BANGKA KANTAR
	35	SDN KEMBUR	√		KEMBUR-KEL.SATAR PEOT
	36	SDN LAMBA	√		LAMBA DESA POCO RII KEC. BORONG
	37	SDN NGALAS	√		SDN NGALAS
	38	SDN PURAK	√		PURAK DESA NGAMPANG MAS
	39	SDN TANJUNG	√		TANJUNG-DS.BENTENG RIWU
	40	MIN 1 MANGGARAI TIMUR	√		JL.MUH.HATTA-BORONG
	41	SLB NEGERI BORONG	√		KEL.SATAR PEOT-BORONG
		<b>III. SMP/ SEDERAJAT:</b>			
	1	SMP NEGERI 10 BORONG	√		NIO-DS. BALUS PERMAI
	2	SMP NEGERI 8 BORONG	√		TENDA TUANG - DS. GOLO KANTAR
	3	SMP NEGERI 2 BORONG	√		JONG
	4	SMP NEGERI 9 BORONG	√		TILIR-DS.BENTENG RIWU
	5	SMP NEGERI 6 BORONG	√		SOK-DS. COMPANG NDEJING
	6	SMP NEGERI SATAP NCEANG	√		BORONG

	7	SMP NEGERI 5 BORONG	√		WATU MESE
	8	SMP LIMA JAYA-BORONG		√	JL. PELABUHAN BORONG
	9	SMP NEGERI 13 BORONG	√		CEPI WATU
	10	SMPN SATAP PERANG WUNIS	√		PERANG WUNIS
	11	SMP NEGERI 14 BORONG	√		WAKOS
	12	SMP ST STANISLAUS BORONG		√	GOLO KAROT
	13	MTSS AL-HIDAYAH BORONG		√	JL. MUHAMMAD HATTA BORONG
	14	SMP NEGERI 15 BORONG	√		GOLO DOPO-DS.RANA MASAK
	15	SMP NEGERI 1 BORONG	√		GOLO KAROT
	16	SMP NEGERI 11 BORONG	√		PEOT-KEL. SATAR PEOT
	17	SMP NEGERI SATAP TOK	√		TOK, DS. WALING
	18	SMP NEGERI 18 BORONG	√		
	19	MTSN 2 MANGGARAI TIMUR	√		JL. MUH.HATTA-BORONG
		<b>IV. SMA/SMK/SEDERAJAT:</b>			
	1	SMAN 2 BORONG	√		KEMBUR
	2	SMAN 3 BORONG	√		JAWANG
	3	SMAN 4 BORONG	√		WOLO KOLO
	4	SMAN 5 BORONG	√		JONG
	5	SMAN 7 BORONG	√		REHES
	6	SMAN 8 BORONG	√		WALING
	7	SMA NEGERI 10 BORONG	√		BALUS
	8	SMAS K PANCASILA BORONG		√	JL. KH DEWANTARA, GOLOKAROT
	9	SMA LIMA JAYA		√	JALAN PELABUHAN BORONG
	10	MAS AL HIDAYAH BORONG		√	KEL. KOTA NDORA-BORONG
	11	SMKN 1 BORONG	√		JALAN LINTAS BORONG – PEOT
	12	SMK TIARA NUSA		√	JAWANG
<b>II</b>	<b>KOTA KOMBA</b>	<b>I. TK/SEDERAJAT:</b>			
	1	TK ROSAMISTIKA-WAERANA		√	RONGGAKOE
	2	TK ST. ARNOLDUS WAE LENGGA		√	WATU NGGENE
	3	TK STYOSEP MUKUN		√	GOLO MENI
	4	TK -SD NEGERI SATU ATAP KISOL	√		TANAH RATA
	5	TAMAN KANAK-KANAK NEGERI MOK	√		MBENGAN
		<b>II. SD/SEDERAJAT:</b>			
	1	SD INPRES LEKE	√		LEKE
	2	SD INPRES LEKOLUI	√		LEKOLUI
	3	SD INPRES LENGKO MUNDA	√		MUNDA
	4	SD INPRES MARUKURE	√		MARUKURE
	5	SD INPRES MESI	√		MESI
	6	SD INPRES METUK	√		METUK
	7	SD INPRES MUNDE	√		MUNDE
	8	SD INPRES NANGA RAWA	√		NANGA RAWA
	9	SD INPRES NONGGU	√		NONGGU
	10	SD INPRES NUNUR	√		NUNUR
	11	SD INPRES PEDAK	√		PEDAK
	12	SD INPRES RATEMOMANG	√		WAERANA
	13	SD INPRES ROKAT PARANG	√		PAKA, DESA GOLO NDELE
	14	SD INPRES TAGA LAGA BURU	√		TAGA
	15	SD INPRES WAE KEMBEK	√		LENDO
	16	SD INPRES WAE TUAN	√		KAKANG
	17	SD INPRES WATUMINGAN	√		WATUMINGAN
	18	SD KATOLIK LAIT SILE		√	LAIT SILE
	19	SD KATOLIK MOK		√	MOK
	20	SD KATOLIK MUKUN I		√	MUKUN
	21	SD KATOLIK WAE KEKIK		√	WAE KEKIK
	22	SD KATOLIK WAE POANG		√	WAEPOANG
	23	SD KATOLIK WAE RANA I		√	WAERANA
	24	SD KATOLIK WAE RANA II		√	WAERANA
	25	SD KATOLIK WATU ATA		√	WATU ATA
	26	SD NEGERI KETANG	√		KETANG
	27	SD NEGERI KISOL	√		KISOL
	28	SD NEGERI LETE	√		LETE

29	SD NEGERI MOSO KUKUN	√	MOSO KUKUN
30	SD NEGERI WATU MUNDUNG	√	WATU MUNDUNG
31	SDI BAMO	√	BAMO
32	SDI BONGGIRITA	√	BONGGIRITA DESA KOMBA
33	SDI GALONG	√	GALONG-DESA GOLO NDERU
34	SDI LENANG NEROS	√	LENANG NEROS DESA PAAN LELENG
35	SDI SAMBIKOE	√	SAMBI KOE-DS.WATUNGGENE
36	SDI SATAR MATA	√	SATAR MATA
37	SDI WAE WOLE	√	WAE WOLE
38	SDI WATU RAJONG	√	WATU RAJONG
39	SDK GULUNG	√	MERA
40	SDK GURUNG	√	GURUNG
41	SDK KOIT	√	KOIT
42	SDK MBATA	√	MBATA
43	SDK MUKUN II	√	MUKUN
44	SDK PAUNDOA	√	PAUNDOA
45	SDK RENDE	√	RENDE
46	SDK RITA PADA	√	RITAPADA
47	SDK WAE SEPANG	√	KALA BUMBU
48	SDK WAELENGGA	√	WAELENGGA
49	SDK WANO	√	WANO
50	SDK WATU WERI	√	LADOK
51	SDN JERE MBAPO	√	JERE MBAPO-DS. LEMBUR
52	SDN MAGHI LEKO	√	MAGHI LEKO-KEL.WATUNG NGGENE
53	SDN PAU	√	PAU RUAN
54	SDN PEJEK	√	DESA PAAN LELENG
55	SDN RANDANG	√	RANDANG-DS. GOLO MENI
56	SDN RANGGA PO	√	DESA GOLO MENI
57	SDN SARE	√	SARE DS. KOMBA
58	SDN WAE KIKONG	√	WAE KIKONG, DESA GUNUNG
59	SDN WAE KUTUNG	√	WAE KUTUNG-KEL.TANAH RATA
60	SDN WARU NAU	√	DESA RANA KOLONG
61	SDN WATU DERU	√	WATU DERU-DS. MOKEL
62	SDN WATU SADAR	√	WATU SADAR-DS. MOKEL
63	SEKOLAH DASAR INPRES AJANG	√	WOJANG
	<b>III. SMP / SEDERAJAT:</b>		
1	SMP NEGERI SATAP GALONG	√	GALONG-DS.WATU PARI
2	SMP KATOLIK WAE MOKEL	√	WAELENGGA
3	SMP NEGERI 1 KOTA KOMBA	√	WAELENGGA
4	SMP KATOLIK ST YOSEF KISOL	√	KISOL
5	SMP SEMINARI PIUS XII KISOL	√	KISOL - TANAH RATA - KOTA KOMBA
6	SMP KATOLIK ROSA MISTIKA WAE RANA	√	WAERANA
7	SMP NEGERI 3 KOTA KOMBA	√	RANA MBELING
8	SMP NEGERI SATU ATAP NONGGU	√	NONGGU
9	SMP NEGERI SATU ATAP MESI	√	MESI
10	SMP NEGERI 10 KOTA KOMBA	√	GULUNG-DS.PONG RUAN
11	SMP NEGERI 8 KOTA KOMBA	√	NEROS
12	SMP SATAP NEGERI WATUMINGAN	√	WATUMINGAN
13	SMPN SATAP PEDAK	√	PEDAK-DS. MOKEL
14	SMP NEGERI 2 KOTA KOMBA	√	MOK
15	SMP NEGERI 7 KOTA KOMBA	√	RENDE-DS.LEMBUR
16	SMP NEGERI SATAP BONGGIRITA	√	BONGGIRITA
17	SMP NEGERI SATU ATAP MUNDE	√	MUNDE
18	SMP NEGERI SATAP LENGKO MUNDA	√	LENGKO MUNDA
19	SMP NEGERI 4 KOTA KOMBA	√	LETE
20	SMP NEGERI 5 KOTA KOMBA	√	KETANG
21	SMPN SATU ATAP TAGALAGA BURU	√	TAGALAGA BURU-DESA GOLO NDERU
22	SMP PANCASILA MUKUN	√	MUKUN
23	SMP NEGERI 6 KOTA KOMBA	√	GURUNG - DS.RUAN
24	SMPN SATAP WATU MUNDUNG	√	WATU MUNDUNG- DS.GOLO MENI
25	SMP NEGERI 9 KOTA KOMBA	√	NANGA RAWA-DS. BAMO
26	SMPNEGERI 11 KOTA KOMBA	√	WAEPOANG-DS. BAMO

		<b>IV. SMA/SMK/SEDERAJAT:</b>			
	1	SMAN 1 KOTA KOMBA	√		WAE LENGGA
	2	SMAN 2 KOTA KOMBA	√		MOK
	3	SMAS SEMINARI PIUS XII KISOL		√	KISOL
	4	SMAS K ST ARNOLDUS MUKUN		√	MUKUN
	5	SMAN 3 KOTA KOMBA	√		RANA MBEILING
	6	SMAN 4 KOTA KOMBA	√		MBATA
	7	SMAN 5 KOTA KOMBA	√		KETANG
	8	SMAN 6 KOTA KOMBA	√		KISOL
	9	SMAN 7 KOTA KOMBA	√		WAE RANA
	10	SMAN 8 KOTA KOMBA	√		WANO
	11	SMKN 1 KOTA KOMBA	√		BETONG TOROK
	12	SMKN 2 KOTA KOMBA	√		RENDE JLN. KISOL-MUKUN
<b>III</b>	<b>LAMBA LEDA</b>	<b>I. TK/SEDERAJAT:</b>			
	1	TK NEGERI DAMPEK	√		DAMPEK, DS. SATAR PADUT
	2	RA AL HIKMAH LAMBA LEDA		√	LAMBA LEDA
		<b>II. SD/SEDERAJAT:</b>			
	1	SD INPRES BANGKA JARI	√		LOMPONG
	2	SD INPRES BAWE	√		BAWE
	3	SD INPRES BEA NANGA	√		BEA NANGA
	4	SD INPRES BEA RANA	√		BEA RANA
	5	SD INPRES GOLO POPA	√		GOLO POPA
	6	SD INPRES GOLO ROKE	√		LACI
	7	SD INPRES GOLO UTUR	√		AJANG
	8	SD INPRES JONGKOE	√		JONGKOE
	9	SD INPRES LENGKO TEGOL	√		LENGKO TEGOL
	10	SD INPRES LUWUK	√		LUWUK
	11	SD INPRES MAKI	√		MAKI
	12	SD INPRES NEMPONG	√		NEMPONG
	13	SD INPRES RUJUNG	√		RUJUNG
	14	SD INPRES WAE CIU	√		WAE CIU
	15	SD INPRES WAE LIDANG	√		WAE LIDANG
	16	SD INPRES WAE LUJU	√		WAE LUJU
	17	SD INPRES WAE PACI	√		WAE PACI
	18	SD INPRES WAE RUEK	√		WAE RUEK
	19	SD INPRES WAE WARU	√		WAE WARU
	20	SD INPRES WATU CEPANG	√		WATU CEPANG
	21	SD KATOLIK GOLO TERONG		√	GOLO TERONG
	22	SD NEGERI HERET	√		HERET
	23	SDI BITU	√		LAMBA LEDA
	24	SDI DERU	√		DERU
	25	SDI LIANG DALO	√		LIANG DALO
	26	SDI NUNANG	√		LAMBA LEDA
	27	SDI ROKAT	√		ROKAT-GOLO NIMBUNG
	28	SDI WAE TAENG	√		LONGKA KAWENG
	29	SDK BENTENG JAWA		√	BENTENG JAWA
	30	SDK DAMPEK		√	DAMPEK
	31	SDK LANGKAS		√	LANGKAS
	32	SDK MENI		√	PAU
	33	SDK NECAK		√	NECAK
	34	SDK NUNUK		√	RONDON
	35	SDK SATAR TEU		√	SATAR TEU
	36	SDK WAE NENDA		√	WAE NENDA
	37	SDK WAE RAMBUNG		√	WAE RAMBUNG
	38	SDK WAE TUA		√	WAE TUA
	39	SDK WASO		√	WASO
	40	SDK WELENG		√	WELENG
	41	SDN CING COLENG	√		TENGKU LEDA-KEC. LAMBA LEDA
	42	SDN GOLO LANDO	√		DESA GOLO MUNGA BARAT
	43	SDN INA HASA	√		DESA SATAR PUNDA BARAT
	44	SDN MENGGE	√		DESA GOLO MUNGA



	45	SDN TUMBAK	√		TUMBAK
	46	SDN WATU LANDO	√		DESA LAMBA KELI
	47	MIS NURUL IMAN WASO		√	JL.LINTAS UTARA REO-POTA
		<b>III. SMP/ SEDERAJAT:</b>			
	1	SMP NEGERI SATAP LENGKO TEGOL	√		LENGKO TEGOL-DS. CAMPANG MEKAR
	2	SMP NEGERI SATAP GOLO POPA	√		GOLO POPA
	3	SMP NEGERI 6 LAMBA LEDA	√		JOENG -DS.COMPANG NECAK
	4	SMPN 9 LAMBA LEDA	√		LANGKAS-DS. COMPANG DERU
	5	SMPN 10 LAMBA LEDA	√		MENI - DS.GORENG MENI
	6	SMP NEGERI 3 LAMBA LEDA	√		WAENENDA
	7	SMP NEGERI 4 LAMBA LEDA	√		WAE TUA
	8	SMP NEGERI 7 LAMBA LEDA	√		WAE RAMBUNG
	9	SMP NEGERI SATAP GOLOUTUR	√		GOLOUTUR
	10	SMPN SATAP BAWE	√		BAWE
	11	SMPN SATAP NEMPONG	√		NEMPONG-DS.LIANG DERUK
	12	SMP NEGERI 2 LAMBA LEDA	√		WELENG
	13	MTSS AL-HIKMAH LAMBA LEDA		√	JL. LINTAS UTARA FLORES, LAMBA LEDA
	14	SMP NEGERI 1 LAMBA LEDA	√		DAMPEK
	15	SMPN SATAP JONGKOE	√		JONG KOE- DS. SATAR PUNDA BARAT
	16	SMPN 8 LAMBA LEDA	√		SATAR TEU
	17	SMP NEGERI 5 LAMBA LEDA	√		GOLO TERONG-TENGKU LAWAR
	18	SMP NEGERI 11 LAMBA LEDA	√		COMPANG
	19	SMPN SATAP MAKI	√		
	20	SMP ST PAULUS BENTENG JAWA		√	BENTENG JAWA
		<b>IV. SMA/SMK/SEDERAJAT:</b>			
	1	SMAN 1 LAMBA LEDA	√		GOLO WASO
	2	SMAN 2 LAMBA LEDA	√		WELENG
	3	SMAN 3 LAMBA LEDA	√		WANTAL
	4	SMAN 4 LAMBA LEDA	√		WAE TUA
	5	SMAN 5 LAMBA LEDA	√		WAE RAMBUNG
	6	MAS AL HIKMAH LAMBA LEDA		√	JL.LINTAS UTARA-LAMBA LEDA
	7	SMKN 1 LAMBA LEDA	√		DAMPEK
	8	SMKN 2 LAMBA LEDA	√		NECAK
<b>IV</b>	<b>POCO RANAKA</b>	<b>I. TK/ SEDERAJAT:</b>			
	1	TK WEJANG ASIH		√	BANGKA PAU
	2	TAMAN KANAK-KANAK NEGERI MANO	√		MANO MANDO SAWU
		<b>II. SD/ SEDERAJAT:</b>			
	1	SD INPRES BEA MES	√		BEA MES
	2	SD INPRES BEA MURING	√		BEA MURING
	3	SD INPRES BEALAIING	√		BEALAIING
	4	SD INPRES GOLO WUNIS	√		HESO
	5	SD INPRES LAME	√		LAME
	6	SD INPRES LENTO	√		LENTA
	7	SD INPRES WAE BUKA	√		WAE BUKA
	8	SD INPRES WATU PACI	√		TOLOK
	9	SD KATOLIK LEWE		√	LEWE
	10	SD KATOLIK MANO 1		√	MANO
	11	SD KATOLIK MENGGOL		√	MENGGOL
	12	SD KATOLIK TONTANG		√	TONTANG, DESA BEAWAEK
	13	SD NEGERI LENANG	√		LENANG DS COMPANG LAHO
	14	SD NEGERI REJO	√		REJO
	15	SDI NGGOLA	√		NGGOLA-DESA COMPANG WELUK
	16	SDI PELUS ARA	√		PELUS
	17	SDI WATU KAUR	√		WATU KAUR, KEL. BANGKA LELENG
	18	SDI WATU LANUR	√		KEDEL
	19	SDK BAJAR		√	BAJAR
	20	SDK MANO 2		√	WEJANG RACI
	21	SDK MENGE		√	MENGE
	22	SDK NUL		√	NUL DESA POCO LIA
	23	SDK PESI		√	PESI
	24	SDK TANGGAR		√	TANGGAR

	25	SDK WESANG		√	WESANG
	26	SDK WUNIS		√	REWENG
	27	SDN BANGKA WERU	√		BANGKA WERU-DS. GOLO LOBOS
	28	SDN BEA LENDA	√		BEA LENDA
	29	SDN GOLO NDOLO	√		NDUENG/DESA GURUNG TURI
	30	SDN MONCOK	√		MONCOK-DESA SATAR TESEM
	31	SDN NENGKAL	√		NENGKAL - DESA. GURUNG TURI
	32	SDN NTEWENG	√		NTEWENG-DESA LEONG
	33	SDN NTUNGAL	√		NTUNGAL DESA GOLO NDARI
	34	SDN POCONG	√		POCONG-DS. GURUNG TURI
	35	SDI NGGARI	√		LAMBA
		<b>III. SMP/ SEDERAJAT:</b>			
	1	SMP NEGERI 1 POCO RANAKA	√		JL.RUTENG BORONG KM.16
	2	SMPN 9 POCO RANAKA	√		PESI
	3	SMPN SATAP WAE BUKA	√		MAJUNG, DESA GOLO RENGKET
	4	SMP NEGERI SATAP POCONG	√		POCONG
	5	SMP NEGERI 6 POCO RANAKA	√		NANCANG
	6	SMPN 8 POCO RANAKA	√		CEKA LIKANG-KEL.BANGKA LELENG
	7	SMP NEGERI 3 POCO RANAKA	√		WATU PACI
	8	SMP NEGERI SATAP LENTO	√		LENTO-DS.LENTO
	9	SMP NEGERI 2 POCO RANAKA	√		BEA MURING
	10	SMPN 7 POCO RANAKA	√		NUL
	11	SMP SATAP NEGERI MONCOK	√		MONCOK
	12	SMP NEGERI 4 POCO RANAKA	√		KEDEL
		<b>IV. SMA/SMK/SEDERAJAT:</b>			
	1	SMAN 1 POCO RANAKA	√		MANO
	2	SMAN 4 POCO RANAKA	√		REJO
	3	SMAN 5 POCO RANAKA	√		BEALAING
	4	SMAN 6 POCO RANAKA	√		LONTO ULU
	5	SMAN 8 POCO RANAKA	√		NUL
	6	SMKN 1 POCO RANAKA	√		MANO
<b>√</b>	<b>POCO RANAKA TIMUR</b>	<b>I. TK/SEDERAJAT: (BELUM ADA)</b>			
		<b>II. SD/ SEDERAJAT:</b>			
	1	SD INPRES BITING	√		WELU
	2	SD INPRES DANGKA PARA	√		DANGKA PARA
	3	SD INPRES KENGKO	√		KENGKO
	4	SD INPRES LAWIR	√		GOLO WASO
	5	SD INPRES RACANG	√		RACANG
	6	SD INPRES REWUNG	√		REWUNG
	7	SD INPRES WAE DARA	√		LEDU
	8	SD INPRES WAE NUNUNG	√		COLOL
	9	SD KATOLIK ARUS		√	ARUS
	10	SD NEGERI URUNG	√		URUNG-DESA URUNG DORA
	11	SD NEGERI WEJANG NENDONG	√		WEJANG NENDONG
	12	SDI HELUNG	√		HELUNG
	13	SDI RECA	√		RECA DESA WATU ARUS
	14	SDI TANGKUL	√		POCO RANAKA
	15	SDK COLOL 1		√	BITING
	16	SDK COLOL 2		√	WUAS
	17	SDK LAWIR		√	LAWIR-KECAMATAN
	18	SDK NGKIONG		√	NGKIONG
	19	SDK PALENG		√	PELENG, DESA BENTENG RAMPAS
	20	SDK PANDANG		√	PANDANG
	21	SDK WAE PALO		√	WANGKAR
	22	SDN BEA WELU	√		DESA WEJANG MAWE
	23	SDN KATE	√		DESA URUNG DORA
	24	SDN WAE RUANG	√		BOBO
	25	SD INPRES GOLO NDERU	√		GOLO NDERU
	26	SD INPRES GOLO TANGO	√		GOLO TANGO
	27	SD INPRES MAWE	√		MAWE

		<b>III. SMP / SEDERAJAT:</b>			
	1	SMP KATOLIK ST YOSEF LAWIR		√	LAWIR
	2	SMP NEGERI 10 POCO RANAKA	√		NGKIONG
	3	SMP NEGERI 5 POCO RANAKA	√		WOHANG
	4	SMP NEGERI SATAP BITING	√		WELU
	5	SMP NEGERI SATU ATAP WAE NUNUNG	√		COLOL
	6	SMP SATAP NEGERI MAWE	√		MAWE
	7	SMPN SATAP HELUNG	√		HELUNG-DESA ARUS
	8	SMPN SATAP GOLO NDERU	√		GOLO NDERU-DS. COMPANG RACI
	9	SMPN SATAP RECA	√		RECA
	10	SMPN SATAP TANGKUL	√		TANGKUL-DS.RENDE NAO
	11	SMPN SATAP URUNG	√		URUNG-DS.URUNG DORA
	12	SMPN SATAP WAE DARA	√		LEDU
	13	SMPN SATAP REWUNG	√		REWUNG, DESA TANGO MOLAS
		<b>IV. SMA/SMK/SEDERAJAT:</b>			
	1	SMAN 2 POCO RANAKA	√		BITING
	2	SMAN 3 POCO RANAKA	√		PANDANG
	3	SMAN 7 POCO RANAKA	√		PALENG
<b>VI</b>	<b>ELAR</b>	<b>I. TK/ SEDERAJAT:</b>			
	1	TK NEGERI LENGKO ELAR	√		LENGKO ELAR - TIWU KONDO
		<b>II. SD/ SEDERAJAT:</b>			
	1	SD INPRES COMPANG NGELES	√		WAE LABAN
	2	SD INPRES GOLO TAWA	√		GOLO TAWA- RANA KULAN
	3	SD INPRES KEMBO	√		KEMBO
	4	SD INPRES LENGKO ELAR	√		LENGKO ELAR
	5	SD INPRES LENGKO TOE	√		LENGKO TOE
	6	SD INPRES MAROBOLA	√		MAROBOLA
	7	SD INPRES MBAING TASIK	√		BELANG
	8	SD INPRES RANTANG	√		PELENG
	9	SD INPRES TIWU LENANG	√		LENANG
	10	SD KATOLIK LENGKO ELAR		√	GOLO SUWENG
	11	SD N LENGKO MUNTING	√		LENGKO MUNTING, DESA BITING,
	12	SD NEGERI MBOENG	√		MBOENG ELAR
	13	SDI WATU LING	√		ELAR, MANGGARAI TIMUR
	14	SDK BELANG		√	LAWI, DESA COMPANG
	15	SDK BUNTAL		√	BAWE
	16	SDK KAI		√	KAI
	17	SDK LENGKO ARA		√	LENGKO ARA
	18	SDK MOMBOK		√	MOMBOK
	19	SDK REHO		√	LINUR
	20	SDN GOLO TEBOR	√		GOLO TEBOR, HAJU NGENDO
	21	SDN GOLO WANGKA	√		LAWAN
	22	SDN LADAR KAONG	√		KECAMATAN ELAR
	23	SDN REWENG	√		RENGKENG
	24	SDN SATAR PIRING	√		SATAR PIRING
	25	SDN SELEK	√		DESA KAJU WANGI
	26	SDN WAE MAMBA	√		JL. LAIT
	27	MIS AL FURQAN MAROLANTE		√	MAROLANTE-ELAR
	28	MIS JIHADUL IMAN GOLO KANCA		√	GOLO KANCA-ELAR
	29	MIS NURUL AMIN RANGKE		√	DESA BITING-ELAR
		<b>III. SMP/ SEDERAJAT:</b>			
	1	MTSS NURUL AMIN RANGKE		√	DESA BITING-ELAR
	2	SMPN 13 ELAR	√		REHO LINUR-DESA SISIR
	3	SMP NEGERI SATAP WATU LING	√		WATU LING
	4	SMPN 12 ELAR	√		KAI
	5	SMP NEGERI 8 ELAR	√		BUNTAL,DESA GOLO LIJUN
	6	SMPN SATAP KEMBO	√		KEMBO, DESA GOLO LIJUN
	7	SMP SATAP NEGERI RANTANG	√		RANTANG
	8	SMP NEGERI 5 ELAR	√		MOMBOK
	9	SMP NEGERI 3 ELAR	√		RANAKULAN
	10	SMP NEGERI 1 ELAR	√		LENGKO ELAR
	11	SMPN SATAP MBAING TASIK	√		MBAING TASIK - DESA WAE LOKOM

		IV. SMA/SMK/SEDERAJAT:			
	1	SMAN 1 ELAR	√		LENGKO ELAR
	2	SMAN 7 ELAR	√		KEMBO
	3	SMAN 6 ELAR	√		RANTANG
<b>VII</b>	<b>ELAR SELATAN</b>	I. TK/ SEDERAJAT: (BELUM ADA)			
		II. SD/ SEDERAJAT:			
	1	SD INPRES BAJA	√		BAJA
	2	SD INPRES BENTENG SIPI	√		BENTENG SIPI
	3	SD INPRES DERUK	√		DERUK
	4	SD INPRES DUJUK	√		DUJUK
	5	SDN LIKAN TELU	√		LIKAN TELU-DESA TENO MESE
	6	SD INPRES GISING	√		UMANDAWA
	7	SD INPRES KEJEK	√		KEJEK
	8	SD INPRES LEWURLA	√		LEWURLA
	9	SD INPRES NDANGI	√		NDANGI
	10	SD INPRES NEKO PADU	√		NEKO PADU
	11	SD INPRES RATALAI	√		RATALAI
	12	SD INPRES SOPANG RAJONG	√		SOPANG RAJONG
	13	SD INPRES TOANG	√		TOANG
	14	SD INPRES WAE MAMA	√		WAE MAMA
	15	SD INPRES WIRUNG	√		WIRUNG
	16	SD NEGERI WELA PANDANG	√		WELA PANDANG-DS. GOLO LINUS
	17	SDI KIGIT	√		KIGIT
	18	SDK BEBONG		√	BEBONG
	19	SDK LANDO NANGA		√	LANDO NANGA
	20	SDK NDAWANG		√	NIO
	21	SDK RUNUS		√	RUNUS
	22	SDK SULIT		√	SULIT
	23	SDK TEONG		√	TEONG
	24	SDK WATU DOPAK		√	WATU DOPAK
	25	SDN LEKO NEKO	√		LADA, DESA TENO MESE
	26	SDN LEKO TONG	√		DESA PAAN WARU
	27	SDN NANGA WARU	√		DESA NANGA PUUN
	28	SDN PALES	√		DESA SIPI
	29	SDN SOPANG SESUR	√		SOPANG SESUR-DS. LANGGASAI
	30	SDN WOKO LEDU	√		WOKO LEDU
	31	SDN TETES TANAH	√		WATU, DESA GOLO WUAS
	32	SDN WERU SODA	√		WERU SODA
	33	SDK NEKO LENGOR		√	NEKO LENGOR
	34	SDK LEDA LIUR		√	LEDA LIUR
	35	SDN WELA LOKON	√		
		III. SMP / SEDERAJAT:			
	1	SMPN SATAP DERUK	√		DERUK - DS. SIPI
	2	SMP SATAP NEGERI DUJUK	√		DUJUK
	3	SMP NEGERI SATAP BENTENG SIPI	√		BENTENG SIPI-DS.GOLO WUAS
	4	SMP NEGERI 6 ELAR	√		RUNUS
	5	SMP NEGERI 4 ELAR	√		TOANG
	6	SMP NEGERI 7 ELAR	√		LEMPANG PAJI
	7	SMP NEGERI SATAP RATALAI	√		RATALAI
	8	SMP NEGERI SATAP NDANGI	√		NDANGI-DS.NANGA MEJE
	9	SMP NEGERI 2 ELAR	√		MAMBA
	10	SMP NEGERI GISING SUBUR	√		WUKIR
	11	SMP NEGERI 11 ELAR	√		ELAR SELATAN
	12	SMP NEGERI 9 ELAR	√		LENGOR
	13	SMP NEGERI 10 ELAR	√		LEWURLA
	14	SMP NEGERI 14 ELAR	√		ELAR
		IV. SMA/SMK/SEDERAJAT:			
	1	SMAN 2 ELAR	√		WUKIR
	2	SMAN 3 ELAR	√		MAMBA
	3	SMAN 4 ELAR	√		RUNUS
	4	SMAN 5 ELAR	√		MBOLA KOMBONG-TOANG

	5	SMAS ST MAXMILIAN KOLBE		√	WUKIR
	6	SMKN 1 ELAR	√		SOPANG RAJONG
	7	SMKN 2 ELAR	√		LEMPANG PAJI
<b>VIII</b>	<b>SAMBIRAMPAS</b>	<b>I. TK/ SEDERAJAT:</b>			
	1	TK NEGERI POTA	√		POTA
	2	RA AL HIDAYAH TOMPONG		√	TOMPONG-SAMBI RAMPAS
	3	RA AL QALAM TOMPONG		√	TOMPONG-SAMBI RAMPAS
	4	RA DARUL ARQAM TELAGE		√	SAMBI RAMPAS
		<b>II. SD/ SEDERAJAT:</b>			
	1	SD INPRES BARAS	√		WERA,RT 01 / RW 01
	2	SD INPRES CONGKAR	√		NGKODAL
	3	SD INPRES KEMBANG LALA	√		KEMBANG LALA
	4	SD INPRES LENDA	√		LENDAL
	5	SD INPRES LENGKO AJANG	√		GOLO KILIT
	6	SD INPRES LENGKO RANDANG	√		POTA
	7	SD INPRES MENI LONTONG	√		MENI
	8	SD INPRES POTA	√		POTA
	9	SD INPRES WAE KOOL	√		WAE KOOL
	10	SD INPRES WAE RATUN	√		WAE RATUN
	11	SD INPRES WAE REWENG	√		WAE REWENG
	12	SD INPRES WEA	√		WEA
	13	SD KATOLIK MILOS		√	KENDA
	14	SD KATOLIK WAE NARAK		√	WAE NARAK
	15	SD KATOLIK WONGKO		√	WONGKO
	16	SD NEGERI POTA	√		POTA
	17	SDI CUMBI	√		CUMBI, DESA COMPANG LAWI
	18	SDI LENGKO DUN	√		LENGKO DUN, KEL. ULUNG BARAS
	19	SDI LOGO	√		LOGO DESA NANGA MBALING
	20	SDK BUTI		√	BUTI
	21	SDK LENGKO AJANG		√	LENGKO AJANG
	22	SDK NANGA REMA		√	NANGA REMA
	23	SDK NTARAM		√	NTARAM
	24	SDK TOMPONG		√	TOMPONG, NAMPAR SEPANG
	25	SDK WAE KARA		√	WAE KARA
	26	SDK WANGKAR		√	NGKOLONG, RANA MESE
	27	SDK WEA WATUNGGONG		√	WATUNGGONG
	28	SDN LENGKO PARI	√		DESA RANA MESE
	29	SDN LENGKO TANAH	√		COMPANG TEO
	30	SDN MERONG	√		MERONG, DESA NANGA MBALING
	31	SDN RANA TENO	√		RANA TENO-DS. WELA LADA
	32	SDN REBA RANA	√		REBA RANA
	33	SDN WAE WULAN	√		DESA GOLO WANGKUNG UTARA
	34	SDN WEJANG RATUNG	√		WEJANG RATUN-DS.GOLO WANGKUNG
	35	MIN 3 MANGGARAI TIMUR	√		JL.LINTAS UTARA-SAMBI RAMPAS
	36	MIS AL IKHLAS PACI PANDA		√	JL.POROS TENGAH POTA
	37	MIS MUJAHIDIN ARABI		√	WATU NGGONG-SAMBI RAMPAS
	38	MIS SABILILLAH PODANG		√	JL.ULU GALUNG-SAMBI RAMPAS
	39	MIS JIHADUL IMAN POTA		√	POTA-SAMBI RAMPAS
	40	MIS JABAL NUR TEMBA LAJAR		√	JL.LINTAS UTARA-SAMBI RAMPAS
	41	MIS AL HIDAYAH TOMPONG		√	JL.LINTAS UTARA-SAMBI RAMPAS
	42	MIS AL QALAM TOMPONG		√	JL.LINTAS UTARA-SAMBI RAMPAS
	43	MIS AL FALAHYAH NANGA		√	NANGA-SAMBI RAMPAS
		<b>III. SMP/ SEDERAJAT:</b>			
	1	SMP NEGERI SATU ATAP WAE RATUN	√		WAE RATUN
	2	SMP NEGERI 3 SAMBI RAMPAS	√		NGKODAL
	3	SMP NEGERI 6 SAMBI RAMPAS	√		LAWI- DS.COMPANG LAWI
	4	MTSS AL-FALAHYAH NANGA		√	NANGA-SAMBI RAMPAS
	5	SMP NEGERI SATAP MENI LONTONG	√		DESA GOLO PARI
	6	SMP KATOLIK ST ALOYSIUS LENGKO AJANG		√	LENGKO AJANG
	7	SMP NEGERI SATAP KEMBANG LALA	√		KEMBANG LALA
	8	MTSS AL-QALAM TOMPONG		√	JL. LINTAS UTARA-SAMBI RAMPAS

	9	SMP NEGERI SATAP BARAS	√	BARAS
	10	SMP NEGERI 2 SAMBI RAMPAS	√	LOGO
	11	SMP NEGERI 7 SAMBI RAMPAS	√	BITING, DESA NANGA MBALING
	12	SMP KATOLIK TERATAI POTA		√ PARASAI
	13	MTSS AR-RAHIMIYAH POTA		√ POTA-SAMBI RAMPAS
	14	MTSN MANGGARAI TIMUR	√	JL. LINTAS UTARA-SAMBI RAMPAS
	15	SMP NEGERI 5 SAMBI RAMPAS	√	NGKOLONG - DS. RANAMESE
	16	SMP NEGERI 1 SAMBI RAMPAS	√	WATUNGONG
	17	SMP NEGERI 4 SAMBI RAMPAS	√	SAMBI RAMPAS
		<b>IV. SMA/SMK/SEDERAJAT:</b>		
	1	SMAN 1 SAMBI RAMPAS	√	WATUNGONG
	2	SMAN 2 SAMBI RAMPAS	√	TEMBA LAJAR
	3	SMAN 3 SAMBI RAMPAS	√	NGKOLONG
	4	SMAN 4 SAMBI RAMPAS	√	LENGKO RANA
	5	MAN MANGGARAI TIMUR	√	JL. LINTAS UTARA-SAMBI RAMPAS
	6	MAS AL QALAM TOMPONG		√ JL. LINTAS UTARA-SAMBI RAMPAS
	7	SMKN 1 SAMBI RAMPAS	√	WASO
<b>IX</b>	<b>RANA MESE</b>	<b>I. TK/ SEDERAJAT: (BELUM ADA)</b>		
		<b>II. SD/ SEDERAJAT:</b>		
	1	SD INPRES GOLO RUTUK	√	PINIS
	2	SD INPRES LIDI	√	LIDI
	3	SD INPRES MAJOK	√	MAJOK
	4	SD INPRES MUKUJAWA	√	TEWUK
	5	SD INPRES MUNDE-GOLOROS	√	MUNDE
	6	SD INPRES NANGALANANG	√	NANGALANANG
	7	SD INPRES RAMA	√	MURING
	8	SD INPRES RONDOWOING	√	RONDO WOING
	9	SD INPRES SITA KACA	√	KACA
	10	SD INPRES WODO	√	RENTUNG
	11	SD KATOLIK GOLO MONGKOK		√ GOLO MONGKOK
	12	SD KATOLIK PUNTU		√ PUNTU
	13	SDI MARAS	√	MARAS, DESA GOLO LONI
	14	SDK COMU		√ COMU
	15	SDK KANTAR		√ NANGIS
	16	SDK LALANG		√ LALANG
	17	SDK NTAUR		√ NTAUR, DESA SANO LOKOM
	18	SDK PAPO		√ PAPO
	19	SDK PINIS		√ RENGKAM
	20	SDK SITA		√ SITA
	21	SDN WANGKUNG	√	WANGKUNG
	22	SDI GOLO NDERU	√	GOLO NDERU
	23	SDN BANTUK	√	BANTUK
	24	SDI LEMPE	√	LEMPE
		<b>III. SMP / SEDERAJAT:</b>		
	1	SMP NEGERI 1 RANA MESE	√	SITA
	2	SMP NEGERI 12 BORONG	√	RENTUNG, RT 002 RW 001
	3	SMP NEGERI 3 BORONG	√	PUNTU
	4	SMP NEGERI 4 BORONG	√	KACA
	5	SMP NEGERI 7 BORONG	√	MAJOK-DS.GOLO RUTUK
	6	SMP NEGERI SATAP MUKU JAWA	√	MUKU JAWA-DS.SATAR LAHING
	7	SMP NEGERI SATAP RAMA	√	RAMA, DESA BANGKA MASA
	8	SMP NEGERI SATU ATAP RONDO WOING	√	RONDO WOING
	9	SMP NEGERI SATU ATAP NANGA LANANG	√	NANGA LANANG
	10	SMPN 16 BORONG	√	WAE NGGORI
	11	SMPN 17 BORONG	√	GOLO NDERU
	12	SMPN SATAP LIDI	√	LIDI - DESA LIDI
		<b>IV. SMA/SMK/SEDERAJAT:</b>		
	1	SMAN 1 BORONG	√	KACA
	2	SMAN 6 BORONG	√	PUNTU
	3	SMAN 9 BORONG	√	SITA
	4	SMK CINTA DAMAI		√ BONDO

Sumber Data: Dinas Pendidikan dan Kebudayaan Kab.Manggarai Timur,2018

## Jumlah Guru, Rombel dan Peserta Didik pada Tingkatan SD, SMP dan SMA/SMK

## 1. Kecamatan Borong

No	Nama Sekolah	NPSN	BP	Status	Pst Didik	Rombel	Guru	Pegawai	R. Kelas	R. Lab	R. Perpus
1	SD INPRES BAPANG	50308694	SD	Negeri	150	6	9	0	6	0	1
2	SD INPRES BEAKA NTANGIS	50308695	SD	Negeri	142	6	8	0	6	0	1
3	SD INPRES CEPIWATU	50308696	SD	Negeri	288	12	14	1	12	0	1
4	SD INPRES GOLO CIGIR	50308714	SD	Negeri	150	6	10	1	8	0	1
5	SD INPRES KOTA NDORA	50308699	SD	Negeri	246	11	17	1	14	0	3
6	SD INPRES LINDI TANGGO	50308704	SD	Negeri	174	6	10	3	7	0	1
7	SD INPRES MBONG PAWO	50308690	SD	Negeri	154	6	8	0	6	0	1
8	SD INPRES MOMANG MESE	50308691	SD	Negeri	217	9	11	0	9	0	1
9	SD INPRES NGUSU	50308761	SD	Negeri	96	6	9	0	6	0	2
10	SD INPRES PEL	50308693	SD	Negeri	93	5	7	1	6	0	1
11	SD INPRES PEOT	50308763	SD	Negeri	280	13	19	3	13	0	1
12	SD INPRES PERANG WUNIS	69726073	SD	Negeri	216	9	10	2	9	0	0
13	SD INPRES RENTUNG BENTENG RIWU	50308709	SD	Negeri	153	6	10	1	9	0	0
14	SD INPRES SOK	50308848	SD	Negeri	302	12	12	1	13	0	1
15	SD INPRES TENDA RAMBU	50308850	SD	Negeri	88	6	7	0	6	0	1
16	SD INPRES TENDA TUANG	50308711	SD	Negeri	234	10	15	0	14	0	1
17	SD INPRES TOK	50308851	SD	Negeri	152	6	8	2	6	0	1
18	SD INPRES WATU MESE	50308867	SD	Negeri	217	12	17	1	12	0	1
19	SDI LOPA	50308705	SD	Negeri	90	5	7	0	6	0	1
20	SDI MARO	69726215	SD	Negeri	135	6	13	1	6	0	1
21	SDN Golo Aur	69905708	SD	Negeri	54	4	4	0	4	0	0
22	SDN Jengok	69775688	SD	Negeri	124	6	10	1	6	0	1
23	SDN Kembur	69774601	SD	Negeri	184	7	19	1	7	0	1
24	SDN LAMBA	69728306	SD	Negeri	67	5	6	0	6	0	1
25	SDN NGALAS	69905707	SD	Negeri	65	5	4	0	3	0	0
26	SDN PURAK	69787647	SD	Negeri	83	6	11	2	6	0	1
27	SDN Tanjung	69774602	SD	Negeri	48	4	5	0	3	0	1
28	SD KATOLIK BUGIS 1	50308807	SD	Swasta	296	12	19	2	13	0	1
29	SD KATOLIK JAWANG	69727169	SD	Swasta	245	11	14	2	12	0	1
30	SD KATOLIK RANALOA	50308827	SD	Swasta	389	14	19	2	15	0	1
31	SD KATOLIK ST EDUARDUS-BORONG	69727177	SD	Swasta	168	8	12	1	8	0	1
32	SDK BALUS	50308868	SD	Swasta	185	7	10	1	7	0	0
33	SDK GOLO DOPO	69726525	SD	Swasta	145	6	7	3	6	0	1
34	SDK JONG	50308870	SD	Swasta	208	8	8	0	8	0	1
35	SDK REHES	50308808	SD	Swasta	241	11	12	1	15	0	1
36	SDK TILIR 2	50308655	SD	Swasta	82	6	8	1	7	0	2
37	SDK TILIR I	50309003	SD	Swasta	145	7	10	1	6	0	1
38	SDK WALING	69787648	SD	Swasta	149	6	8	0	6	0	1
39	SDK WARAT	69726506	SD	Swasta	211	10	16	0	12	0	1
40	SLB NEGERI BORONG	50309365	SLB	Negeri	28	11	12	3	12	0	1
<b>TOTAL SD</b>					<b>6694</b>	<b>312</b>	<b>435</b>	<b>39</b>	<b>336</b>	<b>0</b>	<b>39</b>
1	SMP NEGERI 1 BORONG	50308574	SMP	Negeri	714	26	48	8	29	1	2
2	SMP NEGERI 10 BORONG	50309018	SMP	Negeri	136	6	10	3	6	0	1
3	SMP NEGERI 11 BORONG	50309019	SMP	Negeri	240	10	21	4	10	0	1
4	SMP NEGERI 13 BORONG	60724616	SMP	Negeri	185	8	21	3	6	1	2
5	SMP NEGERI 14 BORONG	60724620	SMP	Negeri	62	3	8	0	3	0	0
6	SMP NEGERI 15 BORONG	60724621	SMP	Negeri	107	6	11	3	6	0	0
7	SMP NEGERI 2 BORONG	50308584	SMP	Negeri	206	9	11	6	9	1	1
8	SMP NEGERI 5 BORONG	50308587	SMP	Negeri	371	14	26	2	14	1	1
9	SMP NEGERI 6 BORONG	50308611	SMP	Negeri	306	13	19	2	13	0	0
10	SMP NEGERI 8 BORONG	50308578	SMP	Negeri	297	11	23	4	11	0	0
11	SMP NEGERI 9 BORONG	50309017	SMP	Negeri	277	10	15	1	13	0	1
12	SMP NEGERI SATAP NCEANG	69774590	SMP	Negeri	106	5	8	0	6	0	0
13	SMP NEGERI SATAP TOK	69727130	SMP	Negeri	190	8	10	1	8	0	1
14	SMPN 18 BORONG	69969463	SMP	Negeri	26	2	3	0	2	0	0
15	SMPN SATAP PERANG WUNIS	69830625	SMP	Negeri	102	3	6	1	3	0	1
16	SMP LIMA JAYA-BORONG	69727146	SMP	Swasta	159	6	10	0	6	0	1
17	SMP ST STANISLAUS BORONG	50308617	SMP	Swasta	341	13	17	4	17	1	1
<b>TOTAL SMP</b>					<b>3825</b>	<b>153</b>	<b>267</b>	<b>42</b>	<b>162</b>	<b>5</b>	<b>13</b>
1	SMA NEGERI 10 BORONG	69945318	SMA	Negeri	118	6	10	1	6	0	0
2	SMAN 2 BORONG	50308599	SMA	Negeri	579	21	40	4	23	2	1
3	SMAN 3 BORONG	50309258	SMA	Negeri	176	9	24	3	7	1	1
4	SMAN 4 BORONG	50309280	SMA	Negeri	275	13	26	5	12	1	1
5	SMAN 5 BORONG	50309281	SMA	Negeri	138	7	14	3	7	1	1
6	SMAN 7 BORONG	50310685	SMA	Negeri	91	5	18	2	5	1	1
7	SMAN 8 BORONG	69768163	SMA	Negeri	104	6	14	0	8	0	0
8	SMA LIMA JAYA	69896120	SMA	Swasta	113	5	12	0	6	0	0
9	SMAS K PANCASILA BORONG	50308592	SMA	Swasta	722	23	34	5	23	1	1
10	SMKN 1 BORONG	50308608	SMK	Negeri	986	35	55	4	21	5	1
11	SMK TIARA NUSA	69892779	SMK	Swasta	452	15	26	1	7	1	0
<b>TOTAL SMA</b>					<b>3754</b>	<b>145</b>	<b>273</b>	<b>28</b>	<b>125</b>	<b>13</b>	<b>7</b>

## 2. Kecamatan Rana Mese

No	Nama Sekolah	NPSN	BP	Status	Pst Didik	Rom bel	Guru	Pega wai	R. Kelas	R. Lab	R. Perpus
1	SD Inpres Golo Rutuk	69726302	SD	Negeri	201	9	11	1	9	0	1
2	SD INPRES LIDI	50308703	SD	Negeri	213	8	8	0	9	1	0
3	SD INPRES MAJOK	50308706	SD	Negeri	203	9	10	2	9	0	1
4	SD INPRES MUKUJAWA	69726511	SD	Negeri	304	11	11	2	11	0	1
5	SD INPRES MUNDE-GOLOROS	50308758	SD	Negeri	197	7	8	0	9	0	1
6	SD INPRES NANGALANANG	50308759	SD	Negeri	265	10	12	1	11	0	1
7	SD INPRES RAMA	50308766	SD	Negeri	256	12	14	0	12	0	1
8	SD INPRES RONDOWOING	50308710	SD	Negeri	214	9	12	0	10	0	1
9	SD INPRES SITA KACA	50308804	SD	Negeri	227	10	11	2	10	0	1
10	SD INPRES WODO	50308713	SD	Negeri	243	11	11	0	11	0	1
11	SDI MARAS	50308707	SD	Negeri	232	10	12	0	6	0	1
12	SDN WANGKUNG	69728332	SD	Negeri	85	6	5	1	6	0	1
13	SD KATOLIK GOLO MONGKOK	69726405	SD	Swasta	282	10	11	1	11	0	1
14	SD KATOLIK PUNTU	69727163	SD	Swasta	225	8	8	0	8	0	1
15	SDK COMU	50303274	SD	Swasta	289	9	10	0	9	0	1
16	SDK KANTAR	50308819	SD	Swasta	345	12	12	1	13	0	1
17	SDK LALANG	50303265	SD	Swasta	260	8	10	1	9	0	1
18	SDK NTAUR	50308924	SD	Swasta	209	7	9	0	7	0	1
19	SDK PAPO	50303221	SD	Swasta	149	6	6	0	6	0	1
20	SDK PINIS	50309025	SD	Swasta	199	9	9	1	10	0	1
21	SDK SITA	69726505	SD	Swasta	149	6	9	1	6	0	1
22	SD INPRES GOLO NDERU	50308917	SD	Negeri	163	7	10	0	7	0	1
23	SD INPRES LEMPE	50308702	SD	Negeri	253	6	4	0	6	0	1
24	SDN Bantuk	69775689	SD	Negeri	130	6	9	1	4	0	0
					<b>5293</b>	<b>206</b>	<b>232</b>	<b>15</b>	<b>209</b>	<b>1</b>	<b>22</b>
1	SMP Negeri 1 Rana Mese	69949149	SMP	Negeri	61	3	9	0	3	0	0
2	SMP NEGERI 12 BORONG	50309020	SMP	Negeri	241	10	15	2	6	0	0
3	SMP NEGERI 3 BORONG	50308585	SMP	Negeri	238	9	14	0	8	0	0
4	SMP NEGERI 4 BORONG	50308586	SMP	Negeri	287	9	17	4	6	2	1
5	SMP NEGERI 7 BORONG	50308612	SMP	Negeri	178	7	11	2	8	0	0
6	SMP NEGERI SATAP MUKU JAWA	69727107	SMP	Negeri	143	6	11	2	6	0	0
7	SMP NEGERI SATAP NANGA LANANG	50309076	SMP	Negeri	135	6	9	1	6	0	0
8	SMP NEGERI SATAP RAMA	60724623	SMP	Negeri	203	8	13	0	8	0	0
9	SMP NEGERI SATU ATAP RONDOWOING	50308615	SMP	Negeri	175	7	12	1	7	0	0
10	SMPN 16 BORONG	69866766	SMP	Negeri	160	6	9	0	6	0	0
11	SMPN 17 Borong	69949311	SMP	Negeri	79	4	6	0	4	0	0
12	SMPN Satap Lidi	69774598	SMP	Negeri	96	4	6	0	4	0	0
					<b>1996</b>	<b>79</b>	<b>132</b>	<b>12</b>	<b>72</b>	<b>2</b>	<b>1</b>
1	SMAN 1 BORONG	50308593	SMA	Negeri	397	16	27	4	15	1	1
2	SMAN 6 BORONG	50310684	SMA	Negeri	122	7	12	2	3	0	1
3	SMAN 9 BORONG	69768164	SMA	Negeri	95	6	17	1	3	0	1
4	SMK CINTA DAMAI	69774565	SMK	Swasta	326	6	6	0	7	0	0
					<b>940</b>	<b>35</b>	<b>62</b>	<b>7</b>	<b>28</b>	<b>1</b>	<b>3</b>



### 3. Kecamatan Kota Komba

No	Nama Sekolah	NPSN	BP	Status	Pst Didik	Rombel	Guru	Pegawai	R. Kelas	R. Lab	R. Perpus
1	SD INPRES LEKE	50308871	SD	Negeri	171	8	12	1	8	0	1
2	SD INPRES LEKOLUI	69726153	SD	Negeri	200	7	8	1	8	0	1
3	SD INPRES LENGKO MUNDA	69726544	SD	Negeri	90	6	5	1	6	0	1
4	SD INPRES MARUKURE	69726297	SD	Negeri	151	6	10	1	7	0	1
5	SD INPRES MESI	50308874	SD	Negeri	99	6	7	1	7	0	0
6	SD INPRES METUK	50308791	SD	Negeri	104	6	10	1	6	0	1
7	SD INPRES MUNDE	50308653	SD	Negeri	147	7	11	0	8	0	1
8	SD INPRES NANGA RAWA	69726288	SD	Negeri	184	10	10	2	10	0	1
9	SD INPRES NONGGU	50308842	SD	Negeri	86	6	10	1	6	0	1
10	SD INPRES NUNUR	50308762	SD	Negeri	165	9	13	1	10	0	1
11	SD INPRES PEDAK	50308873	SD	Negeri	133	7	11	0	7	0	1
12	SD INPRES RATEMOMANG	50308845	SD	Negeri	168	9	14	1	9	0	1
13	SD INPRES ROKAT PARANG	50308847	SD	Negeri	99	6	10	0	6	0	1
14	SD INPRES TAGA LAGA BURU	50308772	SD	Negeri	105	6	8	1	7	0	1
15	SD Inpres Wae Kembek	50308581	SD	Negeri	107	6	8	0	6	0	1
16	SD INPRES WAE TUAN	50308779	SD	Negeri	182	6	10	1	6	0	1
17	SD INPRES WATUMINGAN	50308872	SD	Negeri	184	8	15	1	12	0	1
18	SD NEGERI KETANG	50308787	SD	Negeri	172	7	10	0	7	0	1
19	SD NEGERI KISOL	50308788	SD	Negeri	330	16	21	3	18	0	1
20	SD NEGERI LETE	69726540	SD	Negeri	122	6	9	2	9	0	1
21	SD NEGERI MOSO KUKUN	50308652	SD	Negeri	158	7	10	0	7	0	0
22	SD NEGERI WATU MUNDUNG	69726299	SD	Negeri	129	6	9	1	6	0	1
23	SDI BAMO	50308918	SD	Negeri	62	5	7	0	6	0	1
24	SDI BONGGIRITA	69726199	SD	Negeri	93	6	7	1	6	0	1
25	SDI GALONG	50308877	SD	Negeri	206	8	9	0	8	0	1
26	SDI LENANG NEROS	69726519	SD	Negeri	110	6	8	0	6	0	1
27	SDI SAMBIKOE	50308771	SD	Negeri	66	6	8	0	6	0	1
28	SDI WAE WOLE	50308712	SD	Negeri	218	9	11	0	10	0	0
29	SDI WATU RAJONG	50308781	SD	Negeri	57	5	6	0	5	0	1
30	SDN Jere Mbapo	69774605	SD	Negeri	189	9	10	0	9	0	1
31	SDN Maghi Leko	69774603	SD	Negeri	149	6	9	0	6	0	1
32	SDN PAU	69726087	SD	Negeri	203	8	10	2	8	0	1
33	SDN Pejek	69905803	SD	Negeri	66	6	6	0	6	0	0
34	SDN Randang	69774608	SD	Negeri	70	6	6	1	6	0	1
35	SDN Rangga Po	69905710	SD	Negeri	48	6	4	1	6	0	1
36	SDN Sare	69774609	SD	Negeri	60	6	6	1	6	0	1
37	SDN Wae Kikong	69905711	SD	Negeri	115	6	5	1	6	0	1
38	SDN Wae Kutung	69774604	SD	Negeri	116	6	9	0	6	0	1
39	SDN Waru Nau	69905712	SD	Negeri	53	5	3	0	5	0	0
40	SDN Watu Deru	69774606	SD	Negeri	120	6	12	0	7	0	1
41	SDN Watu Sadar	69774607	SD	Negeri	60	5	8	2	6	0	1
42	SEKOLAH DASAR INPRES AJANG	69726182	SD	Negeri	147	7	11	0	7	0	1
43	SD KATOLIK LAIT SILE	60724649	SD	Swasta	90	6	5	0	6	0	0
44	SD KATOLIK MOK	69726461	SD	Swasta	243	11	13	2	12	0	1
45	SD KATOLIK MUKUN I	69726468	SD	Swasta	177	8	12	0	8	0	1
46	SD KATOLIK WAE KEKIK	69727180	SD	Swasta	110	6	9	1	6	0	1
47	SD KATOLIK WAE POANG	50308927	SD	Swasta	170	8	9	1	8	0	1
48	SD KATOLIK WAE RANA I	69726465	SD	Swasta	167	7	10	1	8	0	1
49	SD KATOLIK WAE RANA II	69726447	SD	Swasta	136	6	10	1	7	0	1
50	SD KATOLIK WATU ATA	69726430	SD	Swasta	169	7	9	0	8	0	1
51	SDI SATAR MATA	50308915	SD	Swasta	70	5	3	1	6	0	0
52	SDK GULUNG	69726387	SD	Swasta	230	9	12	1	9	0	1
53	SDK GURUNG	50308812	SD	Swasta	102	6	8	1	8	0	1
54	SDK KOIT	69726504	SD	Swasta	145	6	9	0	6	0	1
55	SDK MBATA	69727157	SD	Swasta	212	9	13	0	9	0	1
56	SDK MUKUN II	50308942	SD	Swasta	170	9	12	0	10	0	1
57	SDK PAUNDOA	69726495	SD	Swasta	132	6	8	0	6	0	1
58	SDK RENDE	50308784	SD	Swasta	187	8	10	1	8	0	1
59	SDK RITA PADA	69726541	SD	Swasta	119	6	6	0	6	0	1
60	SDK WAE SEPANG	50308829	SD	Swasta	109	6	7	0	8	0	1
61	SDK WAELENGGA	50308570	SD	Swasta	302	12	15	2	13	0	1
62	SDK WANO	69726402	SD	Swasta	139	6	10	0	6	0	1
63	SDK WATU WERI	69726474	SD	Swasta	251	11	12	1	14	0	1
<b>TOTAL SD</b>					<b>8924</b>	<b>446</b>	<b>588</b>	<b>42</b>	<b>479</b>	<b>0</b>	<b>56</b>

1	SMP NEGERI 1 KOTA KOMBA	50308633	SMP	Negeri	145	6	18	1	6	2	1
2	SMP NEGERI 10 KOTA KOMBA	60724627	SMP	Negeri	112	5	10	1	5	0	0
3	SMP NEGERI 2 KOTA KOMBA	50308636	SMP	Negeri	243	9	14	3	9	1	1
4	SMP NEGERI 3 KOTA KOMBA	50308638	SMP	Negeri	152	7	14	2	10	1	1
5	SMP NEGERI 4 KOTA KOMBA	50308573	SMP	Negeri	90	3	9	1	3	0	1
6	SMP NEGERI 5 KOTA KOMBA	50308640	SMP	Negeri	188	8	16	4	8	0	0
7	SMP NEGERI 6 KOTA KOMBA	50308676	SMP	Negeri	101	4	10	1	4	0	1
8	SMP NEGERI 7 KOTA KOMBA	50309294	SMP	Negeri	230	9	16	1	9	0	0
9	SMP NEGERI 8 KOTA KOMBA	60724624	SMP	Negeri	132	6	13	1	6	0	0
10	SMP NEGERI 9 KOTA KOMBA	60724626	SMP	Negeri	75	3	8	0	3	0	0
11	SMP NEGERI SATAP BONGGIRITA	60724633	SMP	Negeri	40	3	10	0	3	0	0
12	SMP NEGERI SATAP GALONG	50309078	SMP	Negeri	104	5	8	0	6	0	0
13	SMP NEGERI SATAP LENGKO MUNDA	60724628	SMP	Negeri	59	3	3	0	3	0	1
14	SMP NEGERI SATU ATAP MESI	50308680	SMP	Negeri	135	5	11	0	5	0	1
15	SMP NEGERI SATU ATAP MUNDE	69727133	SMP	Negeri	129	6	8	3	6	0	0
16	SMP NEGERI SATU ATAP NONGGU	60724632	SMP	Negeri	58	3	7	1	3	0	0
17	SMP SATAP NEGERI WATUMINGAN	50308684	SMP	Negeri	190	9	13	2	9	0	0
18	SMPN SATU ATAP TAGALAGA BURU	60724630	SMP	Negeri	134	6	9	0	6	0	0
19	SMPN 11 Kota Komba	69774583	SMP	Negeri	139	5	11	0	5	0	0
20	SMPN Satap Pedak	69786707	SMP	Negeri	95	3	10	1	3	0	0
21	SMPN SATAP WATU MUNDUNG	69774592	SMP	Negeri	94	5	5	0	5	0	1
22	SMP KATOLIK ROSA MISTIKA WAE RANA	50308628	SMP	Swasta	187	7	12	2	7	2	1
23	SMP KATOLIK ST YOSEF KISOL	50308630	SMP	Swasta	201	7	11	4	7	0	1
24	SMP KATOLIK WAE MOKEL	50308632	SMP	Swasta	249	9	15	0	9	0	1
25	SMP PANCASILA MUKUN	50308685	SMP	Swasta	241	10	14	0	12	0	0
26	SMP SEMINARI PIUS XII KISOL	50308583	SMP	Swasta	351	12	16	2	12	4	2
	<b>TOTAL SMP</b>				<b>3874</b>	<b>158</b>	<b>291</b>	<b>30</b>	<b>164</b>	<b>10</b>	<b>13</b>
1	SMAN 1 KOTA KOMBA	50308595	SMA	Negeri	329	13	22	4	12	1	1
2	SMAN 2 KOTA KOMBA	50308602	SMA	Negeri	189	9	21	5	9	2	1
3	SMAN 3 KOTA KOMBA	50309284	SMA	Negeri	149	8	16	3	10	0	1
4	SMAN 4 KOTA KOMBA	50310687	SMA	Negeri	135	6	15	1	6	0	0
5	SMAN 5 KOTA KOMBA	50310688	SMA	Negeri	116	9	19	2	9	1	1
6	SMAN 6 KOTA KOMBA	50310689	SMA	Negeri	233	10	24	2	6	1	1
7	SMAN 7 KOTA KOMBA	50310690	SMA	Negeri	197	9	20	0	9	1	1
8	SMAN 8 Kota Komba	69888662	SMA	Negeri	132	6	17	0	7	0	0
9	SMAS K ST ARNOLDUS MUKUN	50308607	SMA	Swasta	377	15	18	0	14	1	1
10	SMAS SEMINARI PIUS XII KISOL	50308606	SMA	Swasta	142	6	17	3	6	3	1
11	SMKN 1 KOTA KOMBA	69726021	SMK	Negeri	57	4	15	1	6	0	0
12	SMKN 2 Kota Komba	69888710	SMK	Negeri	125	6	14	2	3	1	1
	<b>TOTAL SMA</b>				<b>2181</b>	<b>101</b>	<b>218</b>	<b>23</b>	<b>97</b>	<b>11</b>	<b>9</b>

#### 4. Kecamatan Poco Ranaka

No	Nama Sekolah	NPSN	BP	Status	Pst Didik	Rom bel	Guru	Pega wai	R. Kelas	R. Lab	R. Perpus
1	SD INPRES BEA MES	50308938	SD	Negeri	162	6	9	0	6	0	1
2	SD INPRES BEA MURING	69726325	SD	Negeri	277	11	14	0	9	0	0
3	SD INPRES BEALAINING	50308728	SD	Negeri	158	6	11	0	6	0	1
4	SD INPRES GOLO WUNIS	69728320	SD	Negeri	161	6	7	2	6	0	1
5	SD INPRES LAME	50308747	SD	Negeri	210	8	11	0	10	0	1
6	SD INPRES LENTO	50308753	SD	Negeri	186	6	10	0	9	0	1
7	SD INPRES NGGARI	50308792	SD	Negeri	208	9	12	0	9	0	1
8	SD INPRES WAE BUKA	50308852	SD	Negeri	231	11	14	1	11	0	1
9	SD INPRES WATU PACI	50308891	SD	Negeri	213	9	12	2	9	0	1
10	SD NEGERI LENANG	69728313	SD	Negeri	77	6	9	3	8	0	1
11	SD NEGERI REJO	50308921	SD	Negeri	182	6	9	0	6	0	1
12	SDI NGGOLA	50308802	SD	Negeri	124	6	7	0	6	0	0
13	SDI PELUS ARA	50308843	SD	Negeri	253	12	17	1	12	0	1
14	SDI WATU KAUR	50308780	SD	Negeri	162	6	8	0	6	0	2
15	SDI WATU LANUR	50308879	SD	Negeri	125	6	8	1	6	0	1
16	SDN Bangka Weru	69774611	SD	Negeri	57	6	8	0	6	0	1
17	SDN BEA LENDA	69728285	SD	Negeri	96	6	7	0	6	0	0
18	SDN Golo Ndolo	69774610	SD	Negeri	100	6	9	0	6	0	1
19	SDN MONCOK	50308816	SD	Negeri	253	12	15	0	12	0	1
20	SDN Nengkal	69775687	SD	Negeri	128	6	7	0	7	0	1
21	SDN NTEWENG	69726331	SD	Negeri	99	6	6	0	6	0	1
22	SDN NTUNGAL	69728281	SD	Negeri	86	6	4	0	6	0	1
23	SDN POCONG	50309004	SD	Negeri	131	6	8	0	6	0	1
24	SD KATOLIK LEWE	50308892	SD	Swasta	164	6	8	0	6	0	1
25	SD KATOLIK MANO 1	69727160	SD	Swasta	281	12	14	1	12	0	1
26	SD KATOLIK MENGGOL	69727162	SD	Swasta	98	6	7	0	6	0	1
27	SD KATOLIK TONTANG	50308931	SD	Swasta	171	8	8	0	9	0	1
28	SDK Bajar	69727155	SD	Swasta	181	8	10	1	8	0	1
29	SDK MANO 2	50308922	SD	Swasta	123	7	14	0	9	0	1
30	SDK MENGE	69726516	SD	Swasta	222	10	13	1	12	0	1
31	SDK NUL	69726434	SD	Swasta	177	7	9	0	7	0	1
32	SDK Pesi	69726523	SD	Swasta	115	6	6	0	6	0	1
33	SDK TANGGAR	50308913	SD	Swasta	152	6	12	0	6	0	1
34	SDK WESANG	69726503	SD	Swasta	174	8	10	1	9	0	1
35	SDK WUNIS	69726414	SD	Swasta	48	4	3	0	5	0	1
					<b>5585</b>	<b>256</b>	<b>336</b>	<b>14</b>	<b>269</b>	<b>0</b>	<b>33</b>
1	SMP NEGERI 1 POCO RANAKA	50308635	SMP	Negeri	685	26	45	7	33	3	1
2	SMP NEGERI 2 POCO RANAKA	50308637	SMP	Negeri	514	18	22	7	17	2	1
3	SMP NEGERI 3 POCO RANAKA	50308576	SMP	Negeri	204	6	13	2	6	0	0
4	SMP NEGERI 4 POCO RANAKA	50308639	SMP	Negeri	85	3	9	1	5	0	1
5	SMP NEGERI 6 POCO RANAKA	50309298	SMP	Negeri	307	14	23	3	15	0	1
6	SMP NEGERI SATAP LENTO	50309295	SMP	Negeri	125	4	9	0	3	0	0
7	SMP NEGERI SATAP POCONG	50309080	SMP	Negeri	152	7	9	0	7	0	0
8	SMP SATAP NEGERI MONCOK	50308681	SMP	Negeri	164	6	11	2	4	0	1
9	SMPN 7 POCO RANAKA	50308629	SMP	Negeri	179	8	16	0	9	0	1
10	SMPN 8 Poco Ranaka	69774584	SMP	Negeri	122	5	11	1	5	0	0
11	SMPN 9 POCO RANAKA	69866767	SMP	Negeri	70	3	9	0	3	0	0
12	SMPN Satap Wae Buka	69922889	SMP	Negeri	118	6	15	0	6	0	0
					<b>2725</b>	<b>106</b>	<b>192</b>	<b>23</b>	<b>113</b>	<b>5</b>	<b>6</b>
1	SMAN 1 POCO RANAKA	50308597	SMA	Negeri	823	26	39	4	17	1	1
2	SMAN 4 POCO RANAKA	50310691	SMA	Negeri	205	9	19	4	8	0	5
3	SMAN 5 POCO RANAKA	69768159	SMA	Negeri	325	12	20	2	12	1	1
4	SMAN 6 POCO RANAKA	69768160	SMA	Negeri	97	4	14	0	4	0	0
5	SMAN 8 Poco Ranaka	69888718	SMA	Negeri	107	5	11	1	5	0	0
6	SMKN 1 POCO RANAKA	50310680	SMK	Negeri	425	14	28	4	14	3	1
					<b>1982</b>	<b>70</b>	<b>131</b>	<b>15</b>	<b>60</b>	<b>5</b>	<b>8</b>

### 5. Kecamatan Poco Ranaka Timur

No	Nama Sekolah	NPSN	BP	Status	Pst Didik	Rombel	Guru	Pegawai	R. Kelas	R. Lab	R. Perpus
1	SD INPRES BITING	69726303	SD	Negeri	182	9	14	1	9	0	1
2	SD INPRES DANGKA PARA	50308736	SD	Negeri	254	9	11	1	11	0	1
3	SD Inpres Kengko	69726515	SD	Negeri	102	6	9	0	6	0	0
4	SD INPRES LAWIR	50308748	SD	Negeri	152	6	9	0	10	0	1
5	SD INPRES RACANG	50308765	SD	Negeri	123	6	10	0	6	0	0
6	SD INPRES REWUNG	50308768	SD	Negeri	140	7	8	1	8	0	1
7	SD INPRES WAE DARA	50308773	SD	Negeri	96	6	8	0	6	0	1
8	SD Inpres Wae Nunung	50308878	SD	Negeri	203	8	14	1	8	0	1
9	SD NEGERI URUNG	50308817	SD	Negeri	189	6	6	1	6	0	1
10	SD NEGERI WEJANG NENDONG	69728310	SD	Negeri	137	6	8	0	6	0	1
11	SDI HELUNG	50308744	SD	Negeri	274	11	13	1	11	0	1
12	SDI RECA	69726323	SD	Negeri	156	6	8	2	7	0	1
13	SDI TANGKUL	50308849	SD	Negeri	156	7	8	1	7	0	1
14	SDN Bea Welu	69905808	SD	Negeri	91	5	4	0	5	0	0
15	SDN Kate	69905807	SD	Negeri	36	3	2	0	3	0	0
16	SDN WAE RUANG	69728294	SD	Negeri	90	6	5	0	6	0	1
17	SD Katolik Arus	69726536	SD	Swasta	267	11	12	3	11	0	1
18	SDK COLOL 1	50308826	SD	Swasta	244	11	13	0	11	0	1
19	SDK COLOL 2	50308858	SD	Swasta	99	6	8	0	6	0	1
20	SDK LAWIR	69726451	SD	Swasta	115	6	7	0	7	0	1
21	SDK Ngkiong	69726498	SD	Swasta	179	8	11	0	10	0	1
22	SDK PALENG	69726438	SD	Swasta	136	6	7	1	6	0	1
23	SDK PANDANG	69726510	SD	Swasta	183	8	10	1	10	0	1
24	SDK WAE PALO	50308861	SD	Swasta	225	9	10	0	8	0	1
25	SD INPRES GOLO NDERU	50308689	SD	Negeri	163	9	11	0	9	0	1
26	SD INPRES GOLO TANGO	50308697	SD	Negeri	158	6	8	0	6	0	1
27	SD INPRES MAWE	50308757	SD	Negeri	158	7	10	2	7	0	1
<b>TOTAL SD</b>					<b>4308</b>	<b>194</b>	<b>244</b>	<b>16</b>	<b>206</b>	<b>0</b>	<b>23</b>
1	SMP Negeri 10 Poco Ranaka	69949816	SMP	Negeri	67	3	6	0	3	0	0
2	SMP NEGERI 5 POCO RANAKA	50308641	SMP	Negeri	141	4	8	1	3	0	0
3	SMP Negeri Satap Biting	69949253	SMP	Negeri	82	4	7	0	4	0	0
4	SMP NEGERI SATU ATAP WAE NUNUNG	50309296	SMP	Negeri	306	9	15	1	9	0	0
5	SMP SATAP NEGERI MAWE	50308579	SMP	Negeri	121	5	11	1	5	0	1
6	SMPN SATAP HELUNG	50309079	SMP	Negeri	254	9	13	4	10	0	1
7	SMPN Satap Golo Nderu	69774596	SMP	Negeri	70	3	6	0	3	0	0
8	SMPN SATAP RECA	69774593	SMP	Negeri	91	3	6	1	3	0	0
9	SMPN Satap Rewung	69774595	SMP	Negeri	79	3	6	0	3	0	0
10	SMPN Satap Tangkul	69774594	SMP	Negeri	162	6	8	0	6	0	1
11	SMPN SATAP URUNG	60724634	SMP	Negeri	78	3	7	0	3	0	1
12	SMPN Satap Wae Dara	69774597	SMP	Negeri	74	3	7	0	3	0	0
13	SMP KASIH UTAMA COLOL	50308627	SMP	Swasta	0	0	0	0	12	0	1
14	SMP KATOLIK ST YOSEF LAWIR	50308631	SMP	Swasta	278	8	10	1	11	0	0
<b>TOTAL SMP</b>					<b>1803</b>	<b>63</b>	<b>110</b>	<b>9</b>	<b>78</b>	<b>0</b>	<b>5</b>
1	SMAN 2 POCO RANAKA	50308603	SMA	Negeri	507	18	30	4	16	1	1
2	SMAN 3 POCO RANAKA	50309283	SMA	Negeri	257	10	23	2	10	1	1
3	SMAN 7 Poco Ranaka	69888717	SMA	Negeri	68	3	10	1	3	0	0
<b>TOTAL SMA</b>					<b>832</b>	<b>31</b>	<b>63</b>	<b>7</b>	<b>29</b>	<b>2</b>	<b>2</b>

## 6. Kecamatan Lamba Leda

No	Nama Sekolah	NPSN	BP	Status	Pst Didik	Rombel	Guru	Pega wai	R. Kelas	R. Lab	R. Perpus
1	SD INPRES BANGKA JARI	50308721	SD	Negeri	90	6	6	1	6	0	1
2	SD INPRES BAWE	50308723	SD	Negeri	143	6	7	1	6	0	1
3	SD INPRES BEA NANGA	69726162	SD	Negeri	201	10	10	2	10	0	1
4	SD INPRES BEA RANA	50308727	SD	Negeri	62	5	6	0	5	0	0
5	SD INPRES GOLO POPA	50308719	SD	Negeri	64	6	5	0	6	0	1
6	SD INPRES GOLO ROKE	50308742	SD	Negeri	51	6	6	0	6	0	1
7	SD INPRES GOLO UTUR	69726294	SD	Negeri	137	8	9	1	7	0	1
8	SD INPRES JONGKOE	50308745	SD	Negeri	113	6	8	0	11	0	1
9	SD INPRES LENGKO TEGOL	50308752	SD	Negeri	155	8	10	2	7	0	0
10	SD INPRES LUWUK	69726287	SD	Negeri	55	5	5	0	6	0	1
11	SD INPRES MAKI	50308756	SD	Negeri	220	10	14	0	11	0	1
12	SD INPRES NEMPONG	50308801	SD	Negeri	102	6	9	0	6	0	1
13	SD INPRES RUJUNG	69726530	SD	Negeri	47	6	6	0	6	0	1
14	SD INPRES WAE CIU	50308853	SD	Negeri	175	8	10	1	10	0	1
15	SD INPRES WAE LIDANG	50308854	SD	Negeri	107	6	5	1	6	0	1
16	SD INPRES WAE LUJU	50308855	SD	Negeri	117	6	8	1	6	0	1
17	SD INPRES WAE PACI	69726509	SD	Negeri	133	6	7	0	6	0	0
18	SD INPRES WAE RUEK	69726300	SD	Negeri	65	4	6	0	5	0	1
19	SD INPRES WAE WARU	50308929	SD	Negeri	127	6	9	1	6	0	1
20	SD INPRES WATU CEPANG	69726168	SD	Negeri	64	6	6	2	6	0	1
21	SD NEGERI HERET	69726096	SD	Negeri	34	3	3	0	3	0	1
22	SDI BITU	50308732	SD	Negeri	123	6	6	0	6	0	0
23	SDI DERU	50308737	SD	Negeri	69	5	7	1	6	0	1
24	SDI LIANG DALO	69726517	SD	Negeri	100	6	6	1	6	0	1
25	SDI NUNANG	69726319	SD	Negeri	73	5	7	0	5	0	1
26	SDI ROKAT	50308820	SD	Negeri	37	2	2	1	3	0	1
27	SDI WAE TAENG	50308912	SD	Negeri	142	6	3	0	6	0	0
28	SDN CINGCOLENG	60724881	SD	Negeri	59	6	5	0	5	0	1
29	SDN Golo Lando	69933621	SD	Negeri	25	3	4	0	4	0	0
30	SDN Ina Hasa	69905719	SD	Negeri	67	5	5	0	5	0	0
31	SDN Mengge	69905805	SD	Negeri	39	4	1	0	5	0	0
32	SDN TUMBAK	69728292	SD	Negeri	36	3	5	0	4	0	0
33	SDN Watu Lando	69905806	SD	Negeri	97	6	6	2	6	0	1
34	SD KATOLIK GOLO TERONG	69726502	SD	Swasta	140	6	7	0	6	0	1
35	SDK BENTENG JAWA	69726546	SD	Swasta	154	6	8	0	7	0	0
36	SDK DAMPEK	50308998	SD	Swasta	269	11	16	1	10	0	2
37	SDK LANGKAS	69726500	SD	Swasta	95	6	5	0	6	0	1
38	SDK MENI	69726429	SD	Swasta	182	7	8	0	7	0	1
39	SDK NECAK	50308914	SD	Swasta	154	6	8	1	6	0	1
40	SDK NUNUK	50309002	SD	Swasta	76	5	4	0	6	0	0
41	SDK SATAR TEU	69727175	SD	Swasta	220	8	12	0	11	0	0
42	SDK WAE NENDA	69727156	SD	Swasta	61	5	7	2	6	0	1
43	SDK WAE RAMBUNG	69726528	SD	Swasta	125	6	7	0	6	0	1
44	SDK WAE TUA	69726410	SD	Swasta	76	6	9	0	6	0	1
45	SDK WASO	69726487	SD	Swasta	108	6	7	0	6	0	1
46	SDK WELENG	50308863	SD	Swasta	177	12	14	0	12	0	1
<b>TOTAL SD</b>					<b>4966</b>	<b>280</b>	<b>324</b>	<b>22</b>	<b>297</b>	<b>0</b>	<b>35</b>
1	SMP NEGERI 1 LAMBA LEDA	50308634	SMP	Negeri	247	10	18	3	12	1	1
2	SMP Negeri 11 Lamba Leda	69949331	SMP	Negeri	40	2	5	1	2	0	0
3	SMP NEGERI 2 LAMBA LEDA	50308668	SMP	Negeri	170	7	12	3	6	1	1
4	SMP NEGERI 3 LAMBA LEDA	50308582	SMP	Negeri	115	3	8	3	3	1	1
5	SMP NEGERI 4 LAMBA LEDA	50308673	SMP	Negeri	237	9	14	2	3	0	1
6	SMP NEGERI 5 LAMBA LEDA	50308674	SMP	Negeri	147	5	10	2	4	0	1
7	SMP NEGERI 6 LAMBA LEDA	50309074	SMP	Negeri	76	3	6	2	3	0	1
8	SMP NEGERI 7 LAMBA LEDA	50308664	SMP	Negeri	181	8	14	0	8	0	0
9	SMP NEGERI SATAP GOLO POPA	60724639	SMP	Negeri	41	3	7	1	3	0	0
10	SMP NEGERI SATAP GOLOUTUR	50308588	SMP	Negeri	135	6	10	2	6	0	0
11	SMP NEGERI SATAP LENGKO TEGOL	50309081	SMP	Negeri	125	5	10	2	5	0	1
12	SMPN 10 Lamba Leda	69774587	SMP	Negeri	93	6	10	0	6	0	1
13	SMPN 8 LAMBA LEDA	69774585	SMP	Negeri	111	4	14	2	4	0	0
14	SMPN 9 LAMBA LEDA	69774586	SMP	Negeri	108	3	9	0	3	0	0
15	SMPN SATAP BAWE	60724638	SMP	Negeri	102	4	8	1	4	0	0
16	SMPN Satap Jongkoe	69774600	SMP	Negeri	90	3	8	1	3	0	0
17	SMPN SATAP NEMPONG	60724636	SMP	Negeri	77	3	11	1	3	0	0
18	SMPN Satu Atap Maki	69970947	SMP	Negeri	0	0	9	0	0	0	0
19	SMP ST PAULUS BENTENG JAWA	50308687	SMP	Swasta	250	11	19	4	11	0	1
<b>TOTAL SMP</b>					<b>2345</b>	<b>95</b>	<b>202</b>	<b>30</b>	<b>89</b>	<b>3</b>	<b>9</b>
1	SMA Negeri 5 Lamba Leda	69944240	SMA	Negeri	107	5	13	0	6	0	0
2	SMAN 1 LAMBA LEDA	50308596	SMA	Negeri	491	17	23	5	10	1	1
3	SMAN 2 LAMBA LEDA	50310686	SMA	Negeri	132	7	17	2	8	0	1
4	SMAN 3 LAMBA LEDA	69768157	SMA	Negeri	72	5	10	3	5	0	0
5	SMAN 4 LAMBA LEDA	69768158	SMA	Negeri	151	8	13	2	8	0	0
6	SMKN 1 LAMBA LEDA	50308609	SMK	Negeri	291	12	24	4	12	5	1
7	SMKN 2 Lamba Leda	69888796	SMK	Negeri	57	3	7	1	3	0	0
<b>TOTAL SMA</b>					<b>1301</b>	<b>57</b>	<b>107</b>	<b>17</b>	<b>52</b>	<b>6</b>	<b>3</b>

## 7. Kecamatan Sambi Rampas

No	Nama Sekolah	NPSN	BP	Status	Pst Didik	Rombel	Guru	Pegawai	R. Kelas	R. Lab	R. Perpus
1	SD INPRES BARAS	50308722	SD	Negeri	133	6	11	0	6	0	1
2	SD INPRES CONGKAR	50308734	SD	Negeri	87	6	9	0	6	0	0
3	SD INPRES KEMBANG LALA	50308746	SD	Negeri	92	6	8	1	6	0	1
4	SD INPRES LENDA	69726289	SD	Negeri	107	6	8	0	6	0	1
5	SD INPRES LENGKO AJANG	50308749	SD	Negeri	127	7	10	0	7	0	2
6	SD INPRES LENGKO RANDANG	69726296	SD	Negeri	60	6	10	0	6	0	1
7	SD INPRES MENI LONTONG	50308793	SD	Negeri	152	9	10	1	6	0	1
8	SD INPRES POTA	50308764	SD	Negeri	154	6	12	3	6	0	1
9	SD INPRES WAE KOOL	50308774	SD	Negeri	72	5	7	0	6	0	1
10	SD INPRES WAE RATUN	50308776	SD	Negeri	106	6	10	0	7	0	1
11	SD INPRES WAE REWENG	50308778	SD	Negeri	116	6	8	2	6	0	1
12	SD INPRES WEA	50308782	SD	Negeri	142	8	9	0	8	0	1
13	SD NEGERI POTA	69726098	SD	Negeri	129	6	11	2	6	0	1
14	SDI CUMBI	69727154	SD	Negeri	79	5	9	1	6	0	1
15	SDI LENGKO DUN	69726093	SD	Negeri	80	5	6	1	5	0	0
16	SDI LOGO	50308838	SD	Negeri	108	6	11	0	6	0	1
17	SDN Lengko Pari	69905810	SD	Negeri	44	4	3	0	4	0	0
18	SDN LENGKO TANAH	69726286	SD	Negeri	53	5	5	0	7	0	0
19	SDN MERONG	69728288	SD	Negeri	35	4	5	0	4	0	0
20	SDN Rana Teno	69775690	SD	Negeri	60	5	8	1	6	0	0
21	SDN REBA RANA	69726291	SD	Negeri	49	6	8	0	6	0	0
22	SDN Wae Wulan	69905809	SD	Negeri	37	4	3	0	4	0	0
23	SDN Wejang Ratung	69774612	SD	Negeri	112	6	7	1	6	0	0
24	SD KATOLIK MILOS	50308813	SD	Swasta	162	7	9	0	8	0	1
25	SD KATOLIK WAE NARAK	69726396	SD	Swasta	70	6	5	0	7	0	0
26	SD KATOLIK WONGKO	69726454	SD	Swasta	79	6	8	1	6	0	1
27	SDK BUTI	50308825	SD	Swasta	97	6	8	2	7	0	1
28	SDK LENGKO AJANG	69726507	SD	Swasta	110	6	9	1	6	0	1
29	SDK NANGA REMA	69726388	SD	Swasta	57	6	9	0	6	0	1
30	SDK NTARAM	50303212	SD	Swasta	66	6	7	0	6	0	1
31	SDK TOMPONG	69726538	SD	Swasta	49	5	4	0	6	0	0
32	SDK WAE KARA	50308828	SD	Swasta	122	6	7	0	6	0	1
33	SDK WANGKAR	50308862	SD	Swasta	100	6	8	1	10	0	1
34	SDK WEA WATUNGONG	69726428	SD	Swasta	181	9	13	1	9	0	1
	<b>TOTAL SD</b>				<b>3227</b>	<b>202</b>	<b>275</b>	<b>19</b>	<b>213</b>	<b>0</b>	<b>24</b>
1	SMP NEGERI 1 SAMBI RAMPAS	50308667	SMP	Negeri	219	10	23	6	11	1	1
2	SMP NEGERI 2 SAMBI RAMPAS	50308669	SMP	Negeri	184	8	17	3	9	0	1
3	SMP NEGERI 3 SAMBI RAMPAS	50308671	SMP	Negeri	63	3	8	0	6	0	1
4	SMP NEGERI 4 SAMBI RAMPAS	50309075	SMP	Negeri	129	6	11	2	3	0	1
5	SMP NEGERI 5 SAMBI RAMPAS	69728319	SMP	Negeri	79	3	11	2	3	0	0
6	SMP NEGERI 6 SAMBI RAMPAS	60724640	SMP	Negeri	61	3	6	3	3	0	0
7	SMP NEGERI 7 SAMBI RAMPAS	69922887	SMP	Negeri	43	3	11	1	3	0	0
8	SMP NEGERI SATAP BARAS	50309082	SMP	Negeri	93	4	8	1	5	0	1
9	SMP NEGERI SATAP KEMBANG LALA	50309297	SMP	Negeri	70	3	8	1	3	0	0
10	SMP NEGERI SATAP MENI LONTONG	69775686	SMP	Negeri	101	4	12	1	3	0	1
11	SMP NEGERI SATU ATAP WAE RATUN	50308580	SMP	Negeri	100	3	9	3	3	1	0
12	SMP KATOLIK ST ALOYSIUS LENGKO AJANG	50308663	SMP	Swasta	350	12	12	1	12	0	1
13	SMP KATOLIK TERATAI POTA	50308688	SMP	Swasta	61	3	7	1	6	0	0
	<b>TOTAL SMP</b>				<b>1553</b>	<b>65</b>	<b>143</b>	<b>25</b>	<b>70</b>	<b>2</b>	<b>7</b>
1	SMAN 1 SAMBI RAMPAS	50308598	SMA	Negeri	442	18	37	6	13	1	1
2	SMAN 2 SAMBI RAMPAS	50308604	SMA	Negeri	295	13	29	2	13	0	1
3	SMAN 3 SAMBI RAMPAS	50309282	SMA	Negeri	85	6	15	3	6	0	1
4	SMAN 4 SAMBI RAMPAS	69725270	SMA	Negeri	79	6	14	1	6	4	1
5	SMKN 1 SAMBI RAMPAS	69768165	SMK	Negeri	121	5	11	0	3	1	1
	<b>TOTAL SMA</b>				<b>1022</b>	<b>48</b>	<b>106</b>	<b>12</b>	<b>41</b>	<b>6</b>	<b>5</b>



# 8. Kecamatan Elar

No	Nama Sekolah	NPSN	BP	Status	PD	Rombel	Guru	Pegawai	R. Kelas	R. Lab	R. Perpus
1	SD INPRES COMPANG NGELES	69726196	SD	Negeri	80	6	7	0	6	0	1
2	SD INPRES GOLO TAWA	50308897	SD	Negeri	92	6	6	1	6	0	1
3	SD INPRES KEMBO	50308796	SD	Negeri	102	6	6	0	6	0	0
4	SD INPRES LENGKO ELAR	50308750	SD	Negeri	101	6	10	0	6	0	3
5	SD INPRES LENGKO TOE	50308798	SD	Negeri	76	6	6	0	6	0	0
6	SD INPRES MAROBOLA	69726074	SD	Negeri	124	6	6	0	6	0	1
7	SD INPRES MBAING TASIK	69726081	SD	Negeri	99	6	9	0	6	0	1
8	SD INPRES RANTANG	69726484	SD	Negeri	78	6	6	1	6	0	1
9	SD INPRES TIWU LENANG	50303581	SD	Negeri	38	3	5	0	7	0	2
10	SD N LENGKO MUNTING	69728307	SD	Negeri	61	6	6	0	6	0	0
11	SD NEGERI MBOENG	69726321	SD	Negeri	142	6	7	0	9	0	1
12	SDI WATU LING	50308806	SD	Negeri	42	5	5	0	6	0	1
13	SDN GOLO TEBOR	69728304	SD	Negeri	57	5	6	1	6	0	1
14	SDN GOLO WANGKA	69728300	SD	Negeri	21	3	3	0	3	0	0
15	SDN LADAR KAONG	69728278	SD	Negeri	60	6	7	0	6	0	1
16	SDN REWENG	69728291	SD	Negeri	37	5	8	1	5	0	1
17	SDN Satar Piring	69775691	SD	Negeri	53	5	5	0	6	0	1
18	SDN Selek	69905717	SD	Negeri	46	5	5	0	5	0	0
19	SDN WAE MAMBA	69726075	SD	Negeri	70	6	6	1	6	0	1
20	SD KATOLIK LENGKO ELAR	50308932	SD	Swasta	64	6	9	0	6	0	1
21	SDK BELANG	69726489	SD	Swasta	44	5	4	1	7	0	1
22	SDK BUNTAL	69726470	SD	Swasta	102	6	6	0	6	0	1
23	SDK KAI	50308930	SD	Swasta	131	6	8	1	6	0	1
24	SDK LENGKO ARA	69727190	SD	Swasta	76	6	5	0	7	0	1
25	SDK MOMBOK	69726385	SD	Swasta	126	6	7	2	7	0	1
26	SDK REHO	69726394	SD	Swasta	99	6	6	0	7	0	1
<b>TOTAL SD</b>					<b>2021</b>	<b>144</b>	<b>164</b>	<b>9</b>	<b>159</b>	<b>0</b>	<b>24</b>
1	SMP NEGERI 1 ELAR	50308665	SMP	Negeri	212	9	16	5	9	1	1
2	SMP NEGERI 3 ELAR	50308670	SMP	Negeri	48	3	3	1	3	0	1
3	SMP NEGERI 5 ELAR	50308577	SMP	Negeri	153	6	9	3	6	1	1
4	SMP NEGERI 8 ELAR	50309083	SMP	Negeri	67	3	13	2	3	0	0
5	SMP NEGERI SATAP WATU LING	60724646	SMP	Negeri	50	3	10	0	3	0	0
6	SMP SATAP NEGERI RANTANG	50308683	SMP	Negeri	76	3	8	0	3	0	0
7	SMPN 12 ELAR	69774589	SMP	Negeri	67	3	9	0	3	0	0
8	SMPN 13 Elar	69775684	SMP	Negeri	60	3	5	0	3	0	0
9	SMPN Satap Kembo	69922890	SMP	Negeri	66	3	4	0	3	0	0
10	SMPN Satap Mbaing Tasik	69774599	SMP	Negeri	58	3	5	0	3	0	0
<b>TOTAL SMP</b>					<b>857</b>	<b>39</b>	<b>82</b>	<b>11</b>	<b>39</b>	<b>2</b>	<b>3</b>
1	SMAN 1 ELAR	50308594	SMA	Negeri	332	15	26	3	15	1	1
2	SMAN 6 Elar	69888802	SMA	Negeri	94	5	15	0	5	0	0
3	SMAN 7 Elar	69888773	SMA	Negeri	89	5	8	0	5	0	0
<b>TOTAL SMA</b>					<b>515</b>	<b>25</b>	<b>49</b>	<b>3</b>	<b>25</b>	<b>1</b>	<b>1</b>

## 9. Kecamatan Elar Selatan

No	Nama Sekolah	NPSN	BP	Status	Pst Didik	Rombel	Guru	Pega wai	R. Kelas	R. Lab	R. Perpus
1	SD INPRES BAJA	50308720	SD	Negeri	54	5	5	1	6	0	1
2	SD INPRES BENTENG SIPI	69726080	SD	Negeri	89	6	8	0	6	0	1
3	SD INPRES DERUK	50308738	SD	Negeri	145	7	13	0	7	0	1
4	SD INPRES DUJUK	50308739	SD	Negeri	94	5	8	2	8	0	1
5	SD INPRES GISING	50308740	SD	Negeri	169	7	10	1	7	0	1
6	SD INPRES KEJEK	50308698	SD	Negeri	69	5	7	0	6	0	1
7	SD INPRES LEWURLA	69726532	SD	Negeri	69	6	6	0	6	0	1
8	SD INPRES NDANGI	69726090	SD	Negeri	103	6	6	0	6	0	1
9	SD INPRES NEKO PADU	69726304	SD	Negeri	100	6	7	0	6	0	1
10	SD INPRES RATALAI	50308844	SD	Negeri	88	6	8	0	6	0	1
11	SD INPRES SOPANG RAJONG	50308654	SD	Negeri	73	6	5	0	5	0	1
12	SD INPRES TOANG	69726508	SD	Negeri	148	6	6	1	6	0	1
13	SD INPRES WAE MAMA	69726290	SD	Negeri	82	5	6	0	6	0	1
14	SD INPRES WIRUNG	50308824	SD	Negeri	36	3	3	0	6	0	1
15	SD NEGERI WELA LOKON	69727883	SD	Negeri	51	5	3	0	6	0	0
16	SD NEGERI WELA PANDANG	69774617	SD	Negeri	27	3	3	0	4	0	1
17	SDI KIGIT	50308797	SD	Negeri	39	4	6	0	6	0	1
18	SDN LEKO NEKO	69726078	SD	Negeri	45	4	3	0	5	0	1
19	SDN Leko Tong	69905714	SD	Negeri	46	4	3	0	4	0	0
20	SDN Likan Telu	69774619	SD	Negeri	34	3	3	0	4	0	1
21	SDN Nanga Waru	69905715	SD	Negeri	34	4	5	0	4	0	0
22	SDN Pales	69905716	SD	Negeri	20	3	2	0	3	0	0
23	SDN Sopang Sesur	69774618	SD	Negeri	44	4	4	0	6	0	1
24	SDN TETES TANAH	69728302	SD	Negeri	60	6	7	0	6	0	1
25	SDN WARU SODA	69726293	SD	Negeri	56	5	5	1	6	0	1
26	SDN WOKO LEDU	69728298	SD	Negeri	60	5	4	0	4	0	1
27	SDK BEBONG	69726486	SD	Swasta	45	5	5	0	5	0	1
28	SDK LANDO NANGA	69726499	SD	Swasta	100	6	8	0	6	0	1
29	SDK LEDALIUR	69726418	SD	Swasta	176	7	7	0	7	0	1
30	SDK NDAWANG	69727173	SD	Swasta	56	4	4	0	6	0	1
31	SDK NEKO LENGOR	69726520	SD	Swasta	108	6	7	0	5	0	1
32	SDK RUNUS	69726490	SD	Swasta	102	6	8	0	6	0	1
33	SDK SULIT	69726513	SD	Swasta	96	5	6	0	6	0	1
34	SDK TEONG	69726493	SD	Swasta	134	6	8	1	6	0	1
35	SDK WATU DOPAK	69726399	SD	Swasta	106	6	8	1	6	0	1
<b>TOTAL SD</b>					<b>2758</b>	<b>180</b>	<b>207</b>	<b>8</b>	<b>198</b>	<b>0</b>	<b>31</b>
1	SMP NEGERI 10 ELAR	60724644	SMP	Negeri	51	3	9	1	3	0	0
2	SMP NEGERI 11 ELAR	69787649	SMP	Negeri	66	3	5	3	1	0	0
3	SMP NEGERI 2 ELAR	50308575	SMP	Negeri	181	8	11	3	9	0	0
4	SMP NEGERI 4 ELAR	50308672	SMP	Negeri	194	7	9	2	7	0	0
5	SMP NEGERI 6 ELAR	50308675	SMP	Negeri	185	6	11	2	6	0	0
6	SMP NEGERI 7 ELAR	50308677	SMP	Negeri	97	4	9	0	6	0	1
7	SMP NEGERI 9 ELAR	60724643	SMP	Negeri	86	3	7	1	7	0	1
8	SMP NEGERI SATAP BENTENG S	60724647	SMP	Negeri	47	3	10	2	3	0	0
9	SMP NEGERI SATAP NDANGI	50309084	SMP	Negeri	60	3	7	2	3	0	0
10	SMP Negeri Satap Ratalai	69949262	SMP	Negeri	44	2	4	1	2	0	0
11	SMP SATAP NEGERI DUJUK	69727099	SMP	Negeri	160	6	11	1	7	0	1
12	SMPN 14 Elar	69967947	SMP	Negeri	32	2	7	0	2	0	0
13	SMPN Satap Deruk	69775685	SMP	Negeri	67	3	12	0	3	0	0
14	SMP GISING SUBUR	50308662	SMP	Swasta	83	4	11	1	6	1	1
<b>TOTAL SMP</b>					<b>1353</b>	<b>57</b>	<b>123</b>	<b>19</b>	<b>65</b>	<b>1</b>	<b>4</b>
1	SMAN 2 ELAR	50308601	SMA	Negeri	139	9	19	2	9	1	1
2	SMAN 3 ELAR	50308605	SMA	Negeri	296	10	14	3	10	0	1
3	SMAN 4 ELAR	69768161	SMA	Negeri	108	7	11	1	7	0	0
4	SMAN 5 ELAR	69768162	SMA	Negeri	135	6	9	2	2	0	0
5	SMAS ST MAXMILIAN KOLBE	69774563	SMA	Swasta	102	5	8	0	5	0	1
6	SMKN 1 ELAR	69768166	SMK	Negeri	75	5	7	0	4	3	1
7	SMKN 2 ELAR	69774562	SMK	Negeri	71	6	9	1	6	2	1
<b>TOTAL SMA</b>					<b>926</b>	<b>48</b>	<b>77</b>	<b>9</b>	<b>43</b>	<b>6</b>	<b>5</b>



## Panjang Ruas Jalan Kabupaten

No	Nomor Ruas	Nama Ruas	Kecamatan Yang Dilalui	Panjang Ruas (km)
1	0001	Ruas Jln. Dalam Kota Borong	Borong	35,200
2	0002	Ruas Jln. Sp. SPBU - Pelabuhan barang	Borong	1,200
3	0008	Ruas Jln. Golo Mongkok - Kp. Torok Golo	Rana Mese	7,000
4	0009	Ruas Jln. Sp. Nantal - Kawit - Beo Laing – Pupung	Rana Mese	11,000
5	0011	Ruas Jln. Sp.Cambir - Kp. Loba - Kp. Bugis	Borong	2,570
6	0013	Ruas Jln. Wae Reca - Jbt. Wae Bobo Hilir - Wolo Kolo	Borong	3,800
7	0016	Ruas Jl. Wolo Kolo - Tanggo - Wae Kutung	Borong	3,700
8	0017	Ruas Jln Wolo Kolo - Liang Bala-Koe Wae	Borong	8,200
9	0019	Ruas Jln. Lehong – Kembur	Borong	2,200
10	0020	Ruas Jln. Sp. Nceang - Lopa – Majok	Borong	6,800
11	0022	Ruas Jln. Lehong – Paka	Borong	3,000
12	0024	Ruas Jln Kembur - Mapolsek Borong	Borong	9,200
13	0027	Ruas Jln. Lehong - Jengok - Sp. Jati	Borong	10,200
14	0031	Ruas Jl. Lehong - Kp. Mondo - Kp. Golo	Borong	7,300
15	0036	Ruas Jln. Warat - Paan Leleng	Borong/Kota Komba	19,400
16	0037	Ruas Jln. Wae Reca – Lehong	Borong	8,200
17	0038	Ruas Jln. Sp. Jati - Toka - Cepi Watu - Jbt. Wae Reca	Borong	5,100
18	0039	Ruas Jln. Kembur - Paka – Nceang	Borong	12,700
19	0040	Ruas Jln. Wae Tegel - Gurung – Kaca	Rana Mese	5,300
20	0041	Ruas Jln.Sp.Gl.Mongkok-Str Lahing-Torok Golo-Kawit	Rana Mese	7,000
21	0043	Ruas Jln. Sok - Wae Care (Batas Kabupaten)	Rana Mese	10,200
22	0044	Ruas Jln. Paka - Ntaur – Pupung	Rana Mese	11,200
23	0045	Ruas Jln. Sp. Wae Tegel - Kp. Golo Nderu	Rana Mese	12,780
24	0049	Ruas Jln. Jengok - Golo Nderu - Canggo – Teber	Borong/Rana Mese	10,000
25	0050	Ruas Jln. Nanga Lanang - Kp. Lidi	Rana Mese	5,200
26	0054	Ruas Jln. Cambir – Sola	Borong/ Kota Komba	5,000
27	0055	Ruas Jln. Sp. Tilir - Beo Riwu – Perang	Kota Komba	3,060
28	0057	Ruas Jln. Dalam Kota Elar	Elar	7,600
29	0058	Ruas Jln. Elar - Lempang Paji	Elar	18,800
30	0059	Ruas Jln. Raong – Wirung	Elar Selatan	13,000
31	0060	Ruas Jln. Elar - Likang Telu - Lengor - Sp. Lima	Elar/Elar Selatan	14,000
32	0061	Ruas Jln. Mombok – Elar	Elar	11,100
33	0062	Ruas Jln. Sp. Mamba - Baja – Lengor	Elar Selatan	7,200
34	0063	Ruas Jln. Wirung - Wae Saok	Elar Selatan	9,000
35	0064	Ruas Jln. Lmpg Paji-Marabola-Kembo(Ds.Golo Lijung)	Elar	14,400
36	0065	Ruas Jln. Wirung - Sopang Rajong	Elar Selatan	8,400
37	0066	Ruas Jln. Mamba – Kejek	Elar Selatan	7,400
38	0067	Ruas Jln. Kp Tado - Woko Ledu	Elar Selatan	4,300
39	0068	Ruas Jln. Lempang Paji - Sp. Lewurla	Elar Selatan	8,400
40	0069	Ruas Jln. Dalam Kota Wukir	Elar Selatan	6,300
41	0070	Ruas Jln. Mombok – Rantang	Elar	5,000
42	0071	Ruas Jln. Mombok - Kp. Rantang - Sp. Lima	Elar	14,300
43	0072	Ruas Jln. Sp. Ladok - Watu – Deruk	Kota Komba/ Elar Selatan	17,200
44	0073	Ruas Jln. SP.Elar - Kp. Naron	Elar	2,000
45	0074	Ruas Jln. Watu Nggong – Mombok	Sambi Rampas/Elar	8,400
46	0075	Ruas Jln. SP.Gorong - Tirus – Ledu	Elar	3,800
47	0076	Ruas Jln. Kisol - Mok - Paan Leleng	Kota Komba	14,200
48	0077	Ruas Jln. Dalam Kota wae Lengga	Kota Komba	4,200
49	0078	Ruas Jln. Wae Pake - Pau - Watu Ata	Kota Komba	11,601
50	0079	Ruas Jln. Sp.Kopa Lando - Tengku Teang	Kota Komba	5,000
51	0080	Ruas.Jln. Sp. Wojang – Lete	Kota Komba	5,400
52	0081	Ruas Jln. Mukun - Ladok – Mbata	Kota Komba	7,400
53	0082	Ruas Jln. Wae Lengga - Nanga Rawa	Kota Komba	19,800
54	0083	Ruas Jln. Wae Lengga - Mesi – Mok	Kota Komba	22,800

55	0084	Ruas Jln. Mukun - Rembong - Rangga Poh – Paleng	Kota Komba	6,800
56	0085	Ruas Jln. Mbata - Wae Mokel	Kota Komba	3,400
57	0086	Ruas Jln. Wae Lengga – Lete	Kota Komba	13,600
58	0087	Ruas Jln. Wenggul - Sp. Tilir - Kp. Rentung	Kota Komba	6,800
59	0088	Ruas Jln. Nunur - Kp. Mbapo	Kota Komba	3,000
60	0089	Ruas Jln. Wae. Sepang - Kopa Lando	Kota Komba	7,400
61	0090	Ruas Jln. Lete - Wae Mokel	Kota Komba	12,900
62	0091	Ruas Jln. Sp. Lima - Sp. Kalang Maghit	Elar/Kota Komba	24,500
63	0092	Ruas Jln. Sp. Watu Rajong - Satar Mata - Rate Lindang	Kota Komba	21,000
64	0093	Ruas Jln. Meko Rita - Kala Maghit (lokasi Translok)	Kota Komba	10,900
65	0094	Ruas Jln. Jong - Tenda – Balus	Kota Komba/Borong	12,100
66	0095	Ruas Jln. Kisol – Bondei	Kota Komba	6,200
67	0096	Ruas Jln. SDI Moso Kukun - Podol – Lembur	Kota Komba	7,100
68	0096	Ruas Jln. Mesi - Sp. Kopa Lando	Kota Kombs	7,000
69	0097	Ruas Jln. Kobok - Rana Meti	Kota Komba	4,200
70	0098	Ruas Jln. Watu Rajong - Satar Mata - Rita Pada	Kota Komba	12,600
71	0099	Ruas Jln. Munde - Paundoa – Munting	Kota Komba	12,400
72	0100	Ruas Jln. Kisol - Nanga Rawa	Kota Komba	11,900
73	0101	Ruas Jln. Paan Leleng - Pejek - Wae Mokel	Kota Komba	12,800
74	0102	Ruas Jln. Paan Waru - Wae Mokel	Kota Komba	18,000
75	0107	Ruas Jln. Pau - Ketang - Tanah Torong	Kota Komba	5,450
76	0109	Ruas Jln. Sp. Watu Ngiung - Pau – Kakang	Kota Komba	7,950
77	0111	Ruas Jln. Deru - Lemo – Paleng	Kota Komba	1,500
78	0114	Ruas Jln. Wae Paci - Liang Dalo – Heret	Lamba Leda	9,200
79	0120	Ruas Jln. Benteng Jawa - Heret – Bawe	Lamba Leda	29,100
80	0121	Ruas Jln. Benteng Jawa - Dampek (jalur timur )	Lamba Leda	24,600
81	0122	Ruas Jln. Sp. Wae Ruek - Kp. Wae Ruek - Wae Paci	Lamba Leda	4,500
82	0127	Ruas Jln. Sp. Golo Welu - Kpg.Rongkam	Lamba Leda	1,400
83	0130	Ruas Jln. Sp. Cedeng - Cering - Sp. Lankas	Lamba Leda	5,000
84	0131	Ruas Jln. SP Rujung – Bearana	Lamba Leda	3,500
85	0132	Ruas Jln. Sp. Wantal - Wae Nenda	Lamba Leda	3,000
86	0137	Ruas Jln. Sp. Golo Popa - Kp. Lompong	Lamba Leda	2,800
87	0141	Ruas Jln. Dalam kota Benteng Jawa	Lamba Leda	5,600
88	0143	Ruas Jln. Benteng Jawa - Wae Naong	Lamba Leda	6,100
89	0144	Ruas Jln. Sp. Necak - Kp. Necak	Lamba Leda	26,500
90	0145	Ruas Jln. Benteng Jawa - Satar Teu	Lamba Leda	24,850
91	0147	Ruas Jln. Benteng Jawa - Beo Rejo	Lamba Leda	3,000
92	0148	Ruas Jln. Kp. Waso – Rapet	Lamba Leda	4,800
93	0148	Ruas Jln. Wae Tua – Rondon	Lamba Leda	13,100
94	0149	Ruas Jln. Sp. Waer - Sp. Ntorang - Wae Togong	Poco Ranaka Timur	5,200
95	0150	Ruas Jln. Sp. Ntorang - Kp. Ntorang	Poco Ranaka Timur	2,100
96	0151	Ruas Jln. Sp. Mawe – Lawir	Poco Ranaka Timur	4,200
97	0152	Ruas Jln. Sp. Pinggang - Kp. Pinggang	Poco Ranaka Timur	2,100
98	0153	Ruas Jln. Watu Nggong - Wea - Wae Togong	Sambi Rampas	5,100
99	0154	Ruas Jln. Watu Nggong - Golo Tango – Wea	Sambi Rampas/ Poco Ranaka Timur	15,200
100	0155	Ruas Jln. Bea Waek – Moncok	Poco Ranaka	2,500
101	0156	Ruas Jln. Benteng Jawa - Kp. Goren Meni – Wodong	Lamba Leda	7,600
102	0159	Ruas Jln. Heso - Melo – Pesi	Poco Ranaka	8,600
103	0160	Ruas Jln. Watu Cie - Pocong - Kp. Tulang	Poco Ranaka	8,100
104	0161	Ruas Jln. Watu Cie – Deno	Poco Ranaka	17,000
105	0162	Ruas Jln. Sp. Poeng - Kp. Poeng – Pocong	Poco Ranaka	5,500
106	0162	Ruas Jln. Sp. Dangka Mangkang - Benteng Jawa	Poco Ranaka/ Lamba Leda	26,400
107	0163	Ruas Jln. Sp. Welu – Marang	Poco Ranaka	8,900
108	0164	Ruas Jln Dangka Mangkang - Watu Nggong	Poco Ranaka/ Sambi Rampas	15,700
109	0165	Ruas Jln. Sp. Wangka - Dewuk – Tolok	Poco Ranaka	2,000
110	0166	Ruas Jln. Kedel - Nggola - Kp. Ndeng	Poco Ranaka	8,000
111	0167	Ruas Jln. Dalam Kota Mano	Poco Ranaka	6,800
112	0168	Ruas Jln. Lame - Pelus – Wesang	Poco Ranaka	11,300
113	0169	Ruas Jln. Sp. Wuas - Wangkar Weli	Poco Ranaka	3,500

114	0170	Ruas Jln. Sp. Rewung - Kp. Rewung - Sp. Kp. Bok	Poco Ranaka	1,100
115	0171	Ruas Jln. Sp. Reweng - Sp. Ledu - Kp. Reweng	Poco Ranaka	1,800
116	0172	Ruas Jln. Deno - Sp. Waer – Cepung	Poco Ranaka	12,000
117	0173	Ruas Jln. Sp. Lawir - Wangkung Rowe - Sp. Topak	Poco Ranaka	6,500
118	0174	Ruas Jln. Lonto Ulu - Tolok - Kp. Lenang	Poco Ranaka	5,930
119	0175	Ruas Jln. Mano - Wae Wake	Poco Ranaka	7,800
120	0176	Ruas Jln. Kp. Jing - Kp. Pesi	Poco Ranaka	3,500
121	0177	Ruas Jln. Sp. Mawe - Kp. Uwu	Poco Ranaka	4,200
122	0178	Ruas Jln. Sp. Cepung - Kp. Cepung – Taga	Poco Ranaka	2,300
123	0179	Ruas Jln. Sp. Waer - Kp. Ndeng – Ledu	Poco Ranaka	17,000
124	0180	Ruas Jln. Sp. Kate – Pawat	Sambi Rampas/ Poco Ranaka	6,300
125	0181	Ruas Jln. Sp. Ranga Ruma - Jing – Melo	Poco Ranaka	4,000
126	0186	Ruas Jln. Dalam kota Pota	Sambi Rampas	6,900
127	0187	Ruas Jln. Dangka Mangkang - Watu Nggong	Sambi Rampas	33,600
128	0188	Ruas Jln. Sp. Nunang - Poka – Orong	Sambi Rampas	5,800
129	0197	Ruas Jln. Lingkaran Luar kota Pota	Sambi Rampas	2,300
130	0199	Ruas Jln. Kp. Wangkung-Kp. Wunis	Sambi Rampas/ Poco Ranaka	4,000
131	0202	Ruas Jln. Kp. Golo Waso - Kp. Puran Pitak	Sambi Rampas	3,600
132	0203	Ruas Jln. Golo Ngawan - Kp. Nanga	Sambi Rampas	2,800
133	0205	Ruas Jln. Rua - Orong - Wae Togong	Sambi Rampas	6,200
134	0206	Ruas Jln. Lengko Ajang - Rana Kulan – Pota	Sambi Rampas	23,600
135	0211	Ruas Jln. Sp. Kembo - Kmp. Kembo	Sambi Rampas	3,000
136	0215	Ruas Jln. Sp. Kp Lando - Per3an Lawi	Sambi Rampas	2,400
137	0216	Ruas Jln. Watu Nggong - Likang Telu	Sambi Rampas	2,900
138	0217	Ruas Jln SP.Colok - Pa'an Jong	Sambi Rampas	7,500
139	0218	Ruas Jln. Kp. Kalo - Balus - Golo Tango	Sambi Rampas/ Poco Ranaka	3,100
140	0219	Ruas Jln. Kp. Kalo - Mering - sp. Lagos	Sambi Rampas	3,400
141	0220	Ruas Jln. Sp. Wangkar - Pembe – Pata	Sambi Rampas	8,400
142	0222	Ruas Jln. Kembur - Watu Ngiung – Metuk	Kota Komba/Borong	15,000
143	0223	Ruas Jln. Golo Tango – Poka	Sambi Rampas	7,000
144	0223	Ruas Jln. Lenda - Tebor – Buti	Sambi Rampas	4,500
145	0224	Ruas Jln. Wenggul - Sp. Tilir	Kota Komba/Borong	3,000
<b>TOTAL PANJANG (KM)</b>			<b>1.281,29</b>	

## Kondisi Ruas Jalan Kabupaten

No	Nomor Ruas	Nama Ruas	Kondisi							
			Baik		Sedang		Rusak Ringan		Rusak Berat	
			KM	%	KM	%	KM	%	KM	%
1	0001	Ruas Jln. Dalam Kota Borong	9,30	26,42	3,80	10,80	10,30	29,26	11,80	33,52
2	0002	Ruas Jln. Sp. SPBU - Pelabuhan barang	1,20	100,00	-	-	-	-	-	-
3	0008	Ruas Jln. Golo Mongkok - Kp. Torok Golo	4,00	57,14	-	-	3,00	42,86	-	-
4	0009	Ruas Jln. Sp. Nantal - Kawit - Beo Laing – Pupung	5,80	52,73	3,91	35,55	1,29	11,73	-	-
5	0011	Ruas Jln. Sp.Cambir - Kp.Loba - Kp. Bugis	2,57	100,00	-	-	-	-	-	-
6	0013	Ruas Jln. Wae Reca - Jbt. Wae Bobo Hilir - Wolo Kolo	0,65	17,11	-	-	-	-	3,15	82,89
7	0016	Ruas Jl. Wolo Kolo - Tanggo - Wae Kutung	3,70	100,00	-	-	-	-	-	-
8	0017	Ruas Jln Wolo Kolo - Liang Bala-Koe Wae	8,20	100,00	-	-	-	-	-	-
9	0019	Ruas Jln. Lehong - Kembur	2,20	100,00	-	-	-	-	-	-
10	0020	Ruas Jln. Sp. Nceang - Lopa - Majok	-	-	1,60	23,53	-	-	5,20	76,47
11	0022	Ruas Jln. Lehong - Paka	-	-	3,00	100,00	-	-	-	-
12	0024	Ruas Jln Kembur - Mapolsek Borong	7,28	79,13	1,92	20,87	-	-	-	-
13	0027	Ruas Jln. Lehong - Jengok - Sp. Jati	2,42	23,73	5,58	54,71	-	-	2,20	21,57
14	0031	Ruas Jl. Lehong - Kp. Mondo - Kp. Golo	-	-	-	-	7,30	100,00	-	-
15	0036	Ruas Jln. Warat - Paan Leleng	14,15	72,91	-	-	5,26	27,09	-	-
16	0037	Ruas Jln. Wae Reca - Lehong	0,97	11,83	-	-	-	-	7,23	88,17
17	0038	Ruas Jln. Sp. Jati - Toka - Cepi Watu - Jbt. Wae Reca	5,10	100,00	-	-	-	-	-	-
18	0039	Ruas Jln. Kembur - Paka - Nceang	9,48	74,68	2,23	17,57	0,98	7,75	-	-
19	0040	Ruas Jln. Wae Tegel - Gurung - Kaca	4,75	89,62	0,55	10,38	-	-	-	-
20	0041	Ruas Jln. Sp. Golo Mongkok - Satar Lahing - Torok Golo - Kawit	7,00	100,00	-	-	-	-	-	-
21	0043	Ruas Jln. Sok - Wae Care (Batas Kabupaten)	8,20	80,39	-	-	2,00	19,61	-	-
22	0044	Ruas Jln. Paka - Ntaur - Pupung	7,60	67,86	1,60	14,29	2,00	17,86	-	-
23	0045	Ruas Jln. Sp. Wae Tegel - Kp. Golo Nderu	5,20	40,69	-	-	3,00	23,47	4,58	35,84
24	0049	Ruas Jln. Jengok - Golo Nderu - Canggo – Teber	0,30	3,00	2,20	22,00	2,00	20,00	5,50	55,00
25	0050	Ruas Jln. Nanga Lanang - Kp. Lidi	3,20	61,54	1,00	19,23	1,00	19,23	-	-
26	0054	Ruas Jln. Cambir - Sola	0,70	14,00	-	-	-	-	4,30	86,00
27	0055	Ruas Jln. Sp. Tilir - Beo Riwu - Perang	1,06	34,64	2,00	65,36	-	-	-	-
28	0057	Ruas Jln. Dalam Kota Elar	7,60	100,00	-	-	-	-	-	-
29	0058	Ruas Jln. Elar - Lempang Paji	5,00	26,60	4,70	25,00	7,40	39,36	1,70	9,04
30	0059	Ruas Jln. Raong - Wirung	-	-	3,40	26,15	9,60	73,85	-	-
31	0060	Ruas Jln. Elar - Likang Telu - Lengor - Sp. Lima	3,00	21,43	-	-	11,00	78,57	-	-
32	0061	Ruas Jln. Mombok - Elar	-	-	-	-	11,10	100,00	-	-
33	0062	Ruas Jln. Sp. Mamba - Baja - Lengor	5,20	72,22	2,00	27,78	-	-	-	-
34	0063	Ruas Jln. Wirung - Wae Saok	-	-	-	-	-	-	9,00	100,00
35	0064	Ruas Jln. Lempang Paji - Marabola - Kembo (Ds. Golo Lijung)	-	-	6,60	45,83	5,70	39,58	2,10	14,58
36	0065	Ruas Jln. Wirung - Sopang Rajong	-	-	6,20	73,81	-	-	2,20	26,19
37	0066	Ruas Jln. Mamba - Kejek	-	-	5,80	78,38	1,60	21,62	-	-
38	0067	Ruas Jln. Kp Tado - Woko Ledu	-	-	-	-	4,30	100,00	-	-
39	0068	Ruas Jln. Lempang Paji - Sp. Lewurla	-	-	-	-	-	-	8,40	100,00
40	0069	Ruas Jln. Dalam Kota Wukir	-	-	3,50	55,56	2,80	44,44	-	-
41	0070	Ruas Jln. Mombok - Rantang	3,40	68,00	-	-	1,60	32,00	-	-
42	0071	Ruas Jln. Mombok - Kp. Rantang - Sp. Lima	-	-	-	-	14,30	100,00	-	-
43	0072	Ruas Jln. Sp. Ladok - Watu - Deruk	0,68	3,94	16,52	96,06	-	-	-	-
44	0073	Ruas Jln. SP.Elar - Kp. Naron	1,00	50,00	-	-	1,00	50,00	-	-
45	0074	Ruas Jln. Watu Nggong - Mombok	5,31	63,20	3,09	36,80	-	-	-	-
46	0075	Ruas Jln. SP.Gorong - Tirus - Ledu	2,80	73,68	1,00	26,32	-	-	-	-

47	0076	Ruas Jln. Kisol - Mok - Paan Leleng	14,20	100,00	-	-	-	-	-	-
48	0077	Ruas Jln. Dalam Kota wae Lenggga	2,00	47,62	-	-	2,20	52,38	-	-
49	0078	Ruas Jln. Wae Pake - Pau - Watu Ata	11,60	100,00	-	-	-	-	-	-
50	0079	Ruas Jln. Sp.Kopa Lando- Tengku Teang	5,00	100,00	-	-	-	-	-	-
51	0080	Ruas.Jln. Sp. Wojang - Lete	-	-	-	-	-	-	5,40	100,00
52	0081	Ruas Jln. Mukun - Ladok - Mbata	-	-	-	-	7,40	100,00	-	-
53	0082	Ruas Jln. Wae Lenggga - Nanga Rawa	13,50	68,18	-	-	6,30	31,82	-	-
54	0083	Ruas Jln. Wae Lenggga - Mesi - Mok	11,78	51,67	-	-	-	-	11,02	48,33
55	0084	Ruas Jln. Mukun - Rembong - Rangga Poh – Paleng	3,50	51,47	3,30	48,53	-	-	-	-
56	0085	Ruas Jln. Mbata - Wae Mokei	-	-	-	-	-	-	3,40	100,00
57	0086	Ruas Jln. Wae Lenggga - Lete	12,20	89,71	1,40	10,29	-	-	-	-
58	0087	Ruas Jln. Wenggul - Sp. Tilir - Kp. Rentung	3,50	51,47	-	-	3,30	48,53	-	-
59	0088	Ruas Jln. Nunur - Kp. Mbapo	3,00	100,00	-	-	-	-	-	-
60	0089	Ruas Jln. Wae. Sepang - Kopa Lando	7,40	100,00	-	-	-	-	-	-
61	0090	Ruas Jln. Lete - Wae Mokei	1,40	10,85	11,50	89,15	-	-	-	-
62	0091	Ruas Jln. Sp. Lima - Sp. Kalang Maghit	16,95	69,20	7,55	30,80	-	-	-	-
63	0092	Ruas Jln. Sp. Watu Rajong - Satar Mata - Rate Lindang	-	-	-	-	-	-	21,00	100,00
64	0093	Ruas Jln. Meko Rita - Kala Maghit (lokasi Translok)	-	-	-	-	10,90	100,00	-	-
65	0094	Ruas Jln. Jong - Tenda - Balus	12,10	100,00	-	-	-	-	-	-
66	0095	Ruas Jln. Kisol – Bondei	4,72	76,13	1,48	23,87	-	-	-	-
67	0096	Ruas Jln. SDI Moso Kukun - Podol – Lembur	-	-	-	-	-	-	7,10	100,00
68	0096	Ruas Jln. Mesi - Sp. Kopa Lando	-	-	-	-	-	-	7,00	100,00
69	0097	Ruas Jln. Kobok - Rana Meti	-	-	-	-	4,20	100,00	-	-
70	0098	Ruas Jln. Watu Rajong - Satar Mata - Rita Pada	-	-	-	-	-	-	12,60	100,00
71	0099	Ruas Jln. Munde - Paundoa - Munting	6,89	55,52	-	-	5,52	44,48	-	-
72	0100	Ruas Jln. Kisol - Nanga Rawa	8,34	70,04	3,57	29,96	-	-	-	-
73	0101	Ruas Jln. Paan Leleng - Pejek - Wae Mokei	-	-	-	-	-	-	12,80	100,00
74	0102	Ruas Jln.Paan Waru - Wae Mokei	-	-	-	-	-	-	18,00	100,00
75	0107	Ruas Jln. Pau - Ketang - Tanah Torong	5,45	100,00	-	-	-	-	-	-
76	0109	Ruas Jln. Sp. Watu Ngiung - Pau – Kakang	2,75	34,59	-	-	5,20	65,41	-	-
77	0111	Ruas Jln. Deru - Lemo - Paleng	1,50	100,00	-	-	-	-	-	-
78	0114	Ruas Jln.Wae Paci-Liang Dalo- Heret	-	-	-	-	-	-	9,20	100,00
79	0120	Ruas Jln. Benteng Jawa - Heret- Bawe	4,50	15,46	22,60	77,66	2,00	6,87	-	-
80	0121	Ruas Jln. Benteng Jawa - Dampek (jalur timur )	10,54	42,86	13,04	53,01	-	-	1,02	4,13
81	0122	Ruas Jln. Sp. Wae Ruek - Kp. Wae Ruek - Wae Paci	-	-	1,20	26,67	-	-	3,30	73,33
82	0127	Ruas Jln. Sp. Golo Welu - Kpg.Rongkam	-	-	-	-	-	-	1,40	100,00
83	0130	Ruas Jln. Sp. Cedeng - Cering - Sp. Lankas	-	-	-	-	5,00	100,00	-	-
84	0131	Ruas Jln. SP Rujung - Bearana	3,50	100,00	-	-	-	-	-	-
85	0132	Ruas Jln.Sp.Wantal - Wae Nenda	-	-	3,00	100,00	-	-	-	-
86	0137	Ruas Jln. Sp. Golo Popa - Kp. Lompong	-	-	-	-	-	-	2,80	100,00
87	0141	Ruas Jln.Dalam kota Benteng Jawa	2,30	41,07	0,30	5,36	0,50	8,93	2,50	44,64
88	0143	Ruas Jln.Benteng Jawa-Wae Naong	5,50	90,16	0,60	9,84	-	-	-	-
89	0144	Ruas Jln. Sp. Necak - Kp. Necak	2,00	7,55	-	-	-	-	24,50	92,45
90	0145	Ruas Jln. Benteng Jawa - Satar Teu	8,01	32,23	12,25	49,30	1,99	8,01	2,60	10,46
91	0147	Ruas Jln. Benteng Jawa - Beo Rejo	3,00	100,00	-	-	-	-	-	-
92	0148	Ruas Jln. Kp. Waso - Rapet	-	-	2,00	41,67	2,80	58,33	-	-
93	0148	Ruas Jln. Wae Tua - Rondon	-	-	-	-	-	-	13,10	100,00
94	0149	Ruas Jln. Sp. Waer - Sp.Ntorang- Wae Togong	-	-	-	-	-	-	5,20	100,00
95	0150	Ruas Jln. Sp. Ntorang - Kp. Ntorang	-	-	-	-	-	-	2,10	100,00
96	0151	Ruas Jln. Sp. Mawe - Lawir	-	-	-	-	4,20	100,00	-	-
97	0152	Ruas Jln. Sp. Pinggang - Kp. Pinggang	-	-	-	-	-	-	2,10	100,00
98	0153	Ruas Jln. Watu Ngong - Wea - Wae Togong	-	-	-	-	5,10	100,00	-	-
99	0154	Ruas Jln. Watu Ngong - Golo Tango – Wea	-	-	-	-	15,20	100,00	-	-
100	0155	Ruas Jln. Bea Waek - Moncok	-	-	-	-	-	-	2,50	100,00
101	0156	Ruas Jln. Benteng Jawa - Kp. Goren Meni –	3,00	39,47	2,00	26,32	-	-	2,60	34,21

		Wodong								
102	0159	Ruas Jln. Heso - Melo - Pesi	-	-	-	-	-	-	8,60	100,00
103	0160	Ruas Jl. Watu Cie - Pocong - Kp. Tulang	8,10	100,00	-	-	-	-	-	-
104	0161	Ruas Jln. Watu Cie – Deno	6,30	37,06	2,20	12,94	8,50	50,00	-	-
105	0162	Ruas Jln.Sp. Poeng - Kp.Poeng - Pocong	1,50	27,27	-	-	4,00	72,73	-	-
106	0162	Ruas Jln.Sp.Dangka Mangkang- Benteng Jawa	7,20	27,27	13,00	49,24	6,20	23,48	-	-
107	0163	Ruas Jl. Sp. Welu - Marang	0,65	7,30	5,88	66,07	2,37	26,63	-	-
108	0164	Ruas Jln Dangka Mangkang - Watu Nggong	15,70	100,00	-	-	-	-	-	-
109	0165	Ruas Jln. Sp. Wangka - Dewuk - Tolok	2,00	100,00	-	-	-	-	-	-
110	0166	Ruas Jln. Kedel - Nggola - Kp. Ndeng	-	-	-	-	8,00	100,00	-	-
111	0167	Ruas Jln. Dalam Kota Mano	5,40	79,41	-	-	1,40	20,59	-	-
112	0168	Ruas Jln. Lame - Pelus - Wesang	6,13	54,25	-	-	-	-	5,17	45,75
113	0169	Ruas Jln.Sp. Wuas-Wangkar Weli	3,50	100,00	-	-	-	-	-	-
114	0170	Ruas Jln. Sp. Rewung - Kp. Rewung - Sp. Kp. Bok	0,50	45,45	-	-	-	-	0,60	54,55
115	0171	Ruas Jln. Sp. Reweng - Sp.Ledu- Kp. Reweng	1,20	66,67	-	-	-	-	0,60	33,33
116	0172	Ruas Jln. Deno - Sp. Waer - Cepung	12,00	100,00	-	-	-	-	-	-
117	0173	Ruas Jln. Sp. Lawir - Wangkung Rowe - Sp. Topak	-	-	-	-	6,50	100,00	-	-
118	0174	Ruas Jln.Lonto Ulu-Tolok-Kp. Lenang	-	-	-	-	5,93	100,00	-	-
119	0175	Ruas Jln. Mano - Wae Wake	7,80	100,00	-	-	-	-	-	-
120	0176	Ruas Jln. Kp. Jing - Kp. Pesi	-	-	-	-	-	-	3,50	100,00
121	0177	Ruas Jln. Sp. Mawe - Kp. Uwu	-	-	4,20	100,00	-	-	-	-
122	0178	Ruas Jln. Sp.Cepung-Kp.Cepung- Taga	2,30	100,00	-	-	-	-	-	-
123	0179	Ruas Jln.Sp.Waer-Kp.Ndeng- Ledu	4,00	23,53	-	-	7,00	41,18	6,00	35,29
124	0180	Ruas Jln. Sp. Kate – Pawat	0,90	14,29	4,40	69,84	1,00	15,87	-	-
125	0181	Ruas Jln. Sp. Rangga Ruma-Jing- Melo	3,20	80,00	-	-	0,80	20,00	-	-
126	0186	Ruas Jln. Dalam kota Pota	3,50	50,72	-	-	3,40	49,28	-	-
127	0187	Ruas Jln. Dangka Mangkang - Watu Nggong	13,59	40,43	2,82	8,38	11,00	32,74	6,20	18,45
128	0188	Ruas Jl. Sp. Nunang - Poka - Orong	-	-	3,00	51,72	2,80	48,28	-	-
129	0197	Ruas Jln. Lingkaran Luar kota Pota	2,00	86,96	-	-	0,30	13,04	-	-
130	0199	Ruas Jln. Kp. Wangkung-Kp. Wunis	1,80	45,00	2,20	55,00	-	-	-	-
131	0202	Ruas Jln. Kp. Golo Waso - Kp. Puran Pitak	3,60	100,00	-	-	-	-	-	-
132	0203	Ruas Jln. Golo Ngawan - Kp. Nanga	2,80	100,00	-	-	-	-	-	-
133	0205	Ruas Jln. Rua - Orong - Wae Togong	1,20	19,35	1,50	24,19	3,50	56,45	-	-
134	0206	Ruas Jln. Lengko Ajang - Rana Kulan – Pota	6,13	25,97	-	-	-	-	17,47	74,03
135	0211	Ruas Jln. Sp. Kembo - Kmp. Kembo	3,00	100,00	-	-	-	-	-	-
136	0215	Ruas Jln. Sp. Kp Lando - Per3an Lawi	2,40	100,00	-	-	-	-	-	-
137	0216	Ruas Jln. Watu Nggong - Likang Telu	2,90	100,00	-	-	-	-	-	-
138	0217	Ruas Jln SP.Colok - Pa'an Jong	-	-	7,50	100,00	-	-	-	-
139	0218	Ruas Jln. Kp. Kalo - Balus - Golo Tango	-	-	-	-	-	-	3,10	100,00
140	0219	Ruas Jln. Kp. Kalo - Mering - sp. Lagos	-	-	-	-	3,00	88,24	0,40	11,76
141	0220	Ruas Jln. Sp. Wangkar - Pembe - Pata	7,56	90,00	-	-	0,84	10,00	-	-
142	0222	Ruas Jln. Kembur - Watu Ngiung – Metuk	7,80	52,00	4,20	28,00	3,00	20,00	-	-
143	0223	Ruas Jl. Golo Tango - Poka	-	-	-	-	7,00	100,00	-	-
144	0223	Ruas Jln. Lenda - Tebor - Buti	3,00	66,67	-	-	1,50	33,33	-	-
145	0224	Ruas Jln. Wenggul - Sp. Tilir	1,75	58,33	1,25	41,67	-	-	-	-
<b>TOTAL PANJANG (KM)</b>			<b>490,55</b>	<b>543,06</b>	<b>220,13</b>	<b>187,27</b>	<b>278,37</b>	<b>268,32</b>	<b>292,24</b>	<b>282,64</b>

## . Data Nama-nama Jembatan di Kabupaten Manggarai Timur

No	Nama Jembatan	Nama Ruas	Dimensi		
			Panjang Total (m)	Lebar (m)	Jumlah Bentang
1	Wae Nunang	Sp. Tangkul - Watu Nggong	12	3,5	1
2	Wae Lengang		5	3,5	1
3	Wae Ninong		6	3,5	1
4	Wae Rebak		4	3,5	1
5	Wae Lantar		6	3,5	1
6	Wae Mombok I	Watu Ngoong - Elar	4	3,5	1
7	Wae Mombok II		4	3,5	1
8	Wae Mombok III		4	3,5	1
9	Wae Nanga I		6	3,5	1
10	Wae Nanga II		6	3,5	1
11	Wae Lamban		12	3,5	1
12	Wae Larik		12	3,5	1
13	Wae Ngeles		14	3,5	1
14	Wae Reno		12	3,5	1
15	Wae Solong		8	3,5	1
16	Wae Mbelong		5	3,5	1
17	Wae Elar		5	3,5	1
18	Wae Pake	Kisol - Mok	5	3,5	1
19	Wae Tuan		12	3,5	1
20	Wae Kutung	Mok - Paan Leleng	5	3,5	1
21	Wae Maras		12	6	1
22	Wae Moi		8	3,5	1
23	Wae Pina Rangkat	Sok - Bts. Kab. Manggarai	12	3,5	1
24	Wae Musur		20	6	
25	Wae Wina	Benteng Jawa - Bawe	12	3,5	1
26	Wae Lampang		14	3,5	1
27	Wae Buka	Sp. Tangkul - Benteng Jawa	6	3,5	1
28	Wae Paji	Lempang Paji - Ame Tunggu	6	3,5	1
29	Wae Muli	Lempang Paji - Raong	14	3,5	1
30	Wae Rasam		8	3,5	1
31	Wae Cunca Pik	Watu Cie - Deno	6	3,5	1
32	Wae Wake		12	3,5	1
33	Wae Renu		10	3,5	1
34	Wae Nengel		10	3,5	1
35	Wae Lento		8	3,5	1
36	Wae Bobo	Borong - Nceang	25	7	1
37	Wae Dara		10	3,5	1
38	Wae Mura		8	3,5	1
39	Wae Sare	Wae Lengga - Mok	8	3,5	1
40	Wae Koe	Wae Lengga - Lete	18	3,5	1
41	Wae Dangi	Paka - Ntaur	50	3,5	1
42	Wae Musur		30	3,5	1
43	Wae Selang		6	3,5	1
44	Wae Tetes	Lengko Elar - Lempang Paji	15	3,5	1
45	Wae Nunur		12	3,5	1
46	Wae Mokel/Tsurba	Sp. Lima - Tsurba	30	3,5	1
47	Wae Nggebe		12	3,5	1
48	Wae Cunga Teno	Benteng Jawa - Dampek	14	3,5	1
49	Wae Koe	Wae Lengga - Nanga Rawa	24	7	1
50	Wae Mokel		10	4	1
51	Wae Rea Hulu	Wae Tegel - Comu - Lehong	22	3,5	1
52	Wae Bobo 3 Kp. Bugis		60	7	1
53	Wae Nampe Balus		18	3,5	1
54	Wae Nampe Hulu		10	6	1
55	Wae Teong	Lengko ajang - wae kara - baras	6	6	1
<b>Total</b>			<b>693,00</b>	<b>213,50</b>	<b>54,00</b>



## Data Daerah Irigasi Di Kabupaten Manggarai Timur

No	Nama Daerah Irigasi	Luas Irigasi (ha)	Luas Irigasi Dalam Kondisi Baik (ha)	Rasio
1	DI. Wae Mbaling	226	181,20	80,18
2	DI. Wae Wau	78	66,82	85,67
3	DI. Bea Lengkorong	10	4,00	40,00
4	DI. Buntal	811	500,00	61,65
5	DI. Cunga Telo	10	2,00	20,00
6	DI. Gorong	5	2,00	40,00
7	DI. Inahasa	50	40,00	80,00
8	DI. Kembo	9	3,00	33,33
9	DI. Lengko Lendong	7	2,00	28,57
10	DI. Liang Leso	15	7,00	46,67
11	DI. Lok Nio	7	2,00	28,57
12	DI. Lujan	8	2,00	25,00
13	DI. Nenu	11	3,00	27,27
14	DI. Raba Pering	6	2,00	33,33
15	DI. Sambu Jawa	11	3,00	27,27
16	DI. Satar Waso	6	2,00	33,33
17	DI. Tija III	180	91,72	50,95
18	DI. Tiwu Cebong	3	1,00	33,33
19	DI. Wae Tiwu Roang	126	100,00	79,37
20	DI. Tiwu Sengit	480	407,00	84,79
21	DI. Tolo Moa	3	1,00	33,33
22	DI. Wae Maras	110	95,61	86,92
23	DI. Wae Nawu Hilir	50	30,00	60,00
24	DI. Wae Pateng	5	2,00	40,00
25	DI. Wae Ara	60	24,00	40,00
26	DI. Wae Bakok	75	66,79	89,05
27	DI. Wae Bea Reda	15	3,00	20,00
28	DI. Wae Bealalang	6	2,00	33,33
29	DI. Wae Bejan	12	3,00	25,00
30	DI. Wae Belang	11	3,00	27,27
31	DI. Wae Belang	15	4,00	26,67
32	DI. Wae Bentang	60	21,00	35,00
33	DI. Wae Bobo I	150	130,00	86,67
34	DI. Wae Bobo II	50	24,00	48,00
35	DI. Wae Boko	20	10,00	50,00
36	DI. Wae Bola	8	3,00	37,50
37	DI. Wae Boru	12	2,00	16,67
38	DI. Wae Bron	35	12,00	34,29
39	DI. Wae Butang Nggali	30	6,00	20,00
40	DI. Wae Cacor	5	2,00	40,00
41	DI. Wae Cebu	69	30,00	43,62
42	DI. Wae Cegi	5	2,00	40,00
43	DI. Wae Cepang	5	2,00	40,00
44	DI. Wae Cieng	28	8,00	28,57
45	DI. Wae Cmpg Necak	6	2,00	33,33
46	DI. Wae Dara	9	8,14	90,50
47	DI. Wae Dikut	9	3,00	33,33
48	DI. W. Dungkang Mimor	3	1,00	33,33
49	DI. Wae Geleng	10	1,00	10,00
50	DI. Wae Gelong Pudi	9	3,00	33,33
51	DI. Wae Gerong	11	8,11	73,70
52	DI. Wae Ghelu	8	2,00	25,00
53	DI. Wae Gio	14	3,00	21,43



54	DI. Wae Golo Bubung	8	2,00	25,00
55	DI. Wae Gurung Pirong	75	25,00	33,33
56	DI. Wae Gurung Pumbu	825	700,00	84,85
57	DI. Wae Hidut	5	2,00	40,00
58	DI. Wae Ikan / Golo Ngorah	80	37,20	46,50
59	DI. Wae Jabar	7	2,00	28,57
60	DI. Wae Jaro	10	3,00	30,00
61	DI. Wae Ka	19	16,78	88,34
62	DI. Wae Kaja	4	1,00	25,00
63	DI. Wae Kalang Maghit	8	2,00	25,00
64	DI. Wae Kalo	83	54,00	65,06
65	DI. Wae Karas	100	50,00	50,00
66	DI. Wae Karot	120	71,37	59,47
67	DI. Wae Keba	150	80,26	53,50
68	DI. Wae Kambung	50	23,64	47,29
69	DI. Wae Kempet	100	61,00	61,00
70	DI. Wae Kemping	130	50,00	38,46
71	DI. Wae Kempo	100	64,00	64,00
72	DI. Wae Keram	60	38,00	63,33
73	DI. Wae Kian Naron	3	1,00	33,33
74	DI. Wae Koe	240	205,00	85,42
75	DI. Wae Kokak	25	15,00	60,00
76	DI. Wae Konca	2	1,00	50,00
77	DI. Wae Kongkor	17	8,00	47,06
78	DI. Wae Kram Hulu	68	50,00	73,53
79	DI. Wae Kutung	5	1,00	20,00
80	DI. Wae Kuwan	75	50,00	66,67
81	DI. Wae Laban	30	15,00	50,00
82	DI. Wae Lait	17	8,00	47,06
83	DI. Wae Laka	100	50,00	50,00
84	DI. Wae Laka Cewe	15	9,90	65,98
85	DI. Wae Lale	22	15,00	68,18
86	DI. Wae Lale	16	7,00	43,75
87	DI. Wae Lale	15	8,00	53,33
88	DI. Wae Lalo	125	60,00	48,00
89	DI. Wae Lamba	80	50,00	62,50
90	DI. Wae Lambe	10	3,00	30,00
91	DI. Wae Lampang	100	25,00	25,00
92	DI. Wae Lampang	5	2,00	40,00
93	DI. Wae Lando Pata	12	7,01	58,43
94	DI. Wae Lantar	5	2,00	40,00
95	DI. Wae Lareng	100	50,00	50,00
96	DI. Wae Larik	58	30,00	51,72
97	DI. Wae Larik	58	32,00	55,17
98	DI. Wae Lawar	59	20,44	34,64
99	DI. Wae Lawir	60	30,00	50,00
100	DI. Wae Lebat	11	3,00	27,27
101	DI. Wae Legang	3	1,00	33,33
102	DI. Wae Lelu	27	13,00	48,15
103	DI. Wae Lema'ar	15	7,00	46,67
104	DI. Wae Lendeng	7	3,00	42,86
105	DI. Wae Lenga	15	7,00	46,67
106	DI. Wae Lenge	60	30,00	50,00
107	DI. Wae Lengga I	100	65,00	65,00
108	DI. Wae Lengga II	150	113,00	75,33
109	DI. Wae Lengger	150	80,00	53,33
110	DI. Wae Lengkar	60	30,00	50,00
111	DI. Wae Lengkas	4	1,00	25,00
112	DI. Wae Lengkas I	55	31,55	57,36

113	DI. Wae Lengkas II	63	40,00	63,49
114	DI. Wae Lengko Rii	9	4,63	51,43
115	DI. Wae Leras	8	3,00	37,50
116	DI. Wae Lewur	4	1,00	25,00
117	DI. Wae Lima Jua	6	1,00	16,67
118	DI. Wae Lingko Wengger	18	3,00	16,67
119	DI. Wae Liok	19	3,00	15,79
120	DI. Wae Lipang II	100	60,00	60,00
121	DI. Wae Lobak	6	5,29	88,10
122	DI. Wae Loe	80	54,62	68,27
123	DI. Wae Loek	15	6,00	40,00
124	DI. Wae Lokom	18	5,00	27,78
125	DI. Wae Lolu	15	6,00	40,00
126	DI. Wae Lombos	8	3,00	37,50
127	DI. Wae Lur Kanan	9	4,00	44,44
128	DI. Wae Lur Kiri	16	12,58	78,65
129	DI. Wae Lus I	5	1,00	20,00
130	DI. Wae Lus II	30	15,00	50,00
131	DI. Wae Maja	90	40,00	44,44
132	DI. Wae Majang	10	2,00	20,00
133	DI. Wae Makol II	7	2,00	28,57
134	DI. Wae Mama I	90	60,00	66,67
135	DI. Wae Mama II	70	10,00	14,29
136	DI. Wae Mama III	70	50,00	71,43
137	DI. Wae Manggo	14	6,00	42,86
138	DI. Wae Manuk	3	1,00	33,33
139	DI. Wae Manuk/Neko	5	2,00	40,00
140	DI. Wae Mao	282	200,00	70,92
141	DI. Wae Mari	5	1,00	20,00
142	DI. Wae Masing	20	7,93	39,65
143	DI. Wae Mata	8	8,00	100,00
144	DI. Wae Mata Kutung	50	28,24	56,47
145	DI. Wae Mata Lindang	4	1,00	25,00
146	DI. Wae Mata Rea	12	3,00	25,00
147	DI. Wae Matok	38	20,00	52,63
148	DI. Wae Mawe	9	2,00	22,22
149	DI. Wae Mbajar	110	99,32	90,29
150	DI. Wae Mbawu	11	3,00	27,27
151	DI. Wae Mbong Pau	4	1,00	25,00
152	DI. Wae Melur	50	30,00	60,00
153	DI. Wae Mimor	5	1,00	20,00
154	DI. Wae Moi	3	1,50	50,00
155	DI. Wae Mokel ( Mata Nelu )	60	26,30	43,83
156	DI. Wae Mokel II Kiri Matok	38	18,00	47,37
157	DI. Wae Mokel Keok	10	3,00	30,00
158	DI. Wae Mokel Ras	40	20,00	50,00
159	DI. Wae Mokel/Sawah Gunung	12	3,00	25,00
160	DI. Wae Molas/Lewurla	25	8,00	32,00
161	DI. Wae Molot	10	4,00	40,00
162	DI. Wae Muli	200	56,00	28,00
163	DI. Wae Mulu	50	27,00	54,00
164	DI. Wae Munde/Ghora	5	2,00	40,00
165	DI. Wae Munta Nara	9	2,00	22,22
166	DI. Wae Mura I	70	30,82	44,02
167	DI. Wae Mura II	70	35,00	50,00
168	DI. Wae Muting	125	56,52	45,22
169	DI. Wae Muwur	10	4,00	40,00
170	DI. Wae Nales	8	3,00	37,50
171	DI. Wae Nalo	90	45,00	50,00

172	DI. Wae Nambas	60	33,12	55,21
173	DI. Wae Nampe	200	158,46	79,23
174	DI. Wae Nampe Hulu	8	5,00	62,50
175	DI. Wae Namut	9	2,00	22,22
176	DI. Wae Namut	9	2,00	22,22
177	DI. Wae Nanar	15	4,00	26,67
178	DI. Wae Nandir	50	17,00	34,00
179	DI. Wae Nara	10	2,00	20,00
180	DI. Wae Nare	4	1,00	25,00
181	DI. Wae Naron	10	2,00	20,00
182	DI. Wae Nasat Nape	8	3,00	37,50
183	DI. Wae Nawak	4	1,00	25,00
184	DI. Wae Nawu	17	6,00	35,29
185	DI. Wae Nawu	10	6,00	60,00
186	DI. Wae Nderu	60	25,23	42,05
187	DI. Wae Nderu I	3	1,00	33,33
188	DI. Wae Nderu II	3	1,00	33,33
189	DI. Wae Ndiru	3	1,00	33,33
190	DI. Wae Necak	120	55,40	46,17
191	DI. Wae Neka I	7	4,00	57,14
192	DI. Wae Neka II	5	1,00	20,00
193	DI. Wae Neko	15	4,00	26,67
194	DI. Wae Nenda	18	7,00	38,89
195	DI. Wae Nengel	60	30,00	50,00
196	DI. Wae Nenu	5	2,00	40,00
197	DI. Wae Ngeles	20	8,57	42,86
198	DI. Ngere	15	6,00	40,00
199	DI. Wae Nggelur	110	72,00	65,45
200	DI. Wae Nggiling	5	2,00	40,00
201	DI. Wae Nggiwi	20	9,74	48,69
202	DI. Wae Nggorong	9	2,00	22,22
203	DI. Wae Nidakoro	56	25,00	44,64
204	DI. Wae Niki	8	3,00	37,50
205	DI. Wae Ntawang	10	3,00	30,00
206	DI. Wae Ntoreng	9	4,00	44,44
207	DI. Wae Ntuang	70	33,00	47,14
208	DI. Wae Ntung	15	6,00	40,00
209	DI. Wae Numbang	7	3,00	42,86
210	DI. Wae Nunung	150	100,00	66,67
211	DI. Wae Nunur/Wangge	8	3,00	37,50
212	DI. Wae Paan	7	3,00	42,86
213	DI. Wae Paci	15	4,00	26,67
214	DI. Wae Paen / Liang Mareng	10	4,00	40,00
215	DI. Wae Pake	12	5,00	41,67
216	DI. Wae Pau	10	4,00	40,00
217	DI. Wae Paupada	11	6,00	54,55
218	DI. Wae Pelus	200	107,90	53,95
219	DI. Wae Penelewing	11	5,00	45,45
220	DI. Wae Podo	3	1,00	33,33
221	DI. Wae Podot	13	3,00	23,08
222	DI. Wae Poeng	10	3,00	30,00
223	DI. Wae Pogol	15	3,00	20,00
224	DI. Wae Poja	9	3,00	33,33
225	DI. Wae Poka	4	1,00	25,00
226	DI. Wae Pong Lengang	16	4,00	25,00
227	DI. Wae Pong Pelus/Nimbar	200	100,00	50,00
228	DI. Wae Ponggo Wenggeng	150	80,00	53,33
229	DI. Wae Pum	15	6,00	40,00
230	DI. Wae Pu'u Nio	7	3,00	42,86

231	DI. Wae Racang II	100	70,00	70,00
232	DI. Wae Racang III	95	60,00	63,16
233	DI. Wae Raeng	70	35,00	50,00
234	DI. Wae Rampot	4	1,00	25,00
235	DI. Wae Rana Mese	45	7,00	15,56
236	DI. Rana Rembong	8	3,00	37,50
237	DI. Wae Rana Wasa	15	6,00	40,00
238	DI. Wae Ras Atas	10	5,00	50,00
239	DI. Wae Ratun	14	6,00	42,86
240	DI. Wae Ratung	15	8,00	53,33
241	DI. Wae Raun	9	4,00	44,44
242	DI. Wae Rebak	60	23,00	38,33
243	DI. Wae Rebos	10	6,00	60,00
244	DI. Wae Rebus	60	34,00	56,67
245	DI. Wae Reca	215	109,00	50,70
246	DI. Wae Reca Hulu	15	10,42	69,44
247	DI. Wae Redung	60	45,00	75,00
248	DI. Wae Reming I	120	100,00	83,33
249	DI. Wae Reming II	80	50,00	62,50
250	DI. Wae Rempang II	25	9,00	36,00
251	DI. Wae Rencek	15	8,00	53,33
252	DI. Wae Reno	50	30,00	60,00
253	DI. Wae Reno	60	25,00	41,67
254	DI. Wae Reno	150	60,00	40,00
255	DI. Wae Reno Ulas	25	5,62	22,47
256	DI. Wae Rentung	5	2,00	40,00
257	DI. Wae Repi	8	2,00	25,00
258	DI. Wae Repung	9	3,00	33,33
259	DI. Wae Resang	10	3,00	30,00
260	DI. Wae Rewos	2	1,00	50,00
261	DI. Wae Rina	55	38,83	70,61
262	DI. Wae Rinam	7	2,00	28,57
263	DI. Wae Ringa	60	30,00	50,00
264	DI. Wae Roda	20	11,00	55,00
265	DI. Wae Rokat	5	2,00	40,00
266	DI. Wae Rombang	30	15,00	50,00
267	DI. Wae Rombeng	25	11,00	44,00
268	DI. Wae Rowa	74	50,00	67,57
269	DI. Wae Rowak	15	7,00	46,67
270	DI. Wae Rowong	6	2,00	33,33
271	DI. Wae Rutung	15	3,00	20,00
272	DI. Wae Sale	9	4,00	44,44
273	DI. Wae Sama	14	2,00	14,29
274	DI. Wae Sangan Kalo	10	3,00	30,00
275	DI. Wae Satar Teu	12	4,00	33,33
276	DI. Wae Sati	5	2,00	40,00
277	DI. Wae Sau	6	2,00	33,33
278	DI. Wae Sele	200	107,45	53,73
279	DI. Wae Sele	20	3,00	15,00
280	DI. Wae Sele Bagan	11	3,00	27,27
281	DI. Wae Sele Pogol	7	3,00	42,86
282	DI. Wae Selet / Lembur	20	4,21	21,07
283	DI. Wae Selir	15	14,00	93,33
284	DI. Wae Sewong Sik	20	14,00	70,00
285	DI. Wae Sisar	10	6,00	60,00
286	DI. Wae Solong	15	10,00	66,67
287	DI. Wae Songi	20	9,35	46,75
288	DI. Wae Songkot	4	2,00	50,00
289	DI. Wae Sulit	50	30,00	60,00

290	DI. Wae Tara Welo	7	5,00	71,43
291	DI. Wae Tawa	11	7,00	63,64
292	DI. Wae Tawu	9	5,00	55,56
293	DI. Wae Teber	150	50,00	33,33
294	DI. Wae Teng	148	100,00	67,57
295	DI. Wae Teong	10	7,00	70,00
296	DI. Wae Tetes	6	4,00	66,67
297	DI. Wae Tiwu Lewe	60	46,00	76,67
298	DI. Wae Tiwu Molas	12	9,36	77,98
299	DI. Wae Tiwu Rii	60	51,33	85,55
300	DI. Wae Tiwu Roekok	9	7,00	77,78
301	DI. Wae Tua	6	4,00	66,67
302	DI. Wae Tuan	8	5,00	62,50
303	DI. Wae Tuke	50	30,00	60,00
304	DI. Wae Tuke	10	8,00	80,00
305	DI. Wae Tung	10	6,36	63,63
306	DI. Wae Ulu Galung	50	10,00	20,00
307	DI. Wae Ulu Lua	5	3,00	60,00
308	DI. Wae Waci	100	50,00	50,00
309	DI. Wae Wa'e	50	10,00	20,00
310	DI. Wae Wake	6	4,00	66,67
311	DI. Wae Wako	60	45,00	75,00
312	DI. Wae Wasang Loak	34	25,00	73,53
313	DI. Wae Waso	50	43,00	86,00
314	DI. Wae Watu I Hulu Kanan / Sambi	4	2,00	50,00
315	DI. Wae Watu II Kanan/Dejan	70	63,00	90,00
316	DI. Wae Watu II Kiri / Mata Manuk	150	99,23	66,15
317	DI. Wae Watu III Hilir Kanan/Kumpe	60	45,00	75,00
318	DI. Wae Welak	3	1,00	33,33
319	DI. Wae Welo	9	7,76	86,24
320	DI. Wae Welu	10	7,00	70,00
321	DI. Wae Wentang	6	4,00	66,67
322	DI. Wae Wina I	10	8,00	80,00
323	DI. Wae Wina II	30	20,63	68,77
324	DI. Wae Wira	150	104,18	69,45
325	DI. Wae Wera	405	206,44	50,97
326	DI. Wae Woa	8	3,00	37,50
327	DI. Wae Woa	9	6,00	66,67
328	DI. Wae Wonon	80	50,00	62,50
329	DI. Wae Wuang	75	50,00	66,67
330	DI. Wae Wuci	4	3,00	75,00
331	DI. Wae Wul	8	5,59	69,85
332	DI. Wae Wulang	6	5,00	83,33
333	DI. Wae Wunis	60	30,00	50,00
334	DI. Wae Wurak	2	1,00	50,00
335	DI. Wejang Ratung	10	5,00	50,00
336	DI. Wae Boa	60	9,23	15,39
337	DI. Wae Maras Lewe	7	1,83	26,19
338	DI. Wae Satar Teu Bea Mencaer	7	4,71	67,35
339	DI. Wae Pelas I	11	2,05	18,61
340	DI. Wae Lumbang I	8	2,38	29,75
341	DI. Wae Pelas II	14	1,65	11,79
342	DI. Wae Lumbang II	9	1,66	18,41
343	DI. Wae Nini	6	4,37	72,82
344	DI. Wae Bobo Kalo	5	3,99	79,76
345	DI. Longka	17	2,45	14,43
346	DI. Dampek (Persawahan Mbijar)	35	2,26	6,46
347	DI. Wae Labe	5	3,42	68,38
348	DI. Wae Wuli	5	4,30	85,95

349	DI. Wae Nanga Lindang	12	1,43	11,90
350	DI. Wae Kolong	3	2,30	76,83
351	DI. Wae Wase Nalo	10	0,96	9,61
352	DI. Wae Rasi Paleng	3	1,48	49,21
353	DI. Wae Rungen	7	1,77	25,34
354	DI. Wae Bobo Sawah Dangkung Warat	7	5,20	74,30
355	DI. Wae Rata Rae	10	2,01	20,12
356	DI. Wae Rana Hulu Kiri	235	101,81	43,32
357	DI. Wae Laku Mongkol Senggok	10	5,64	56,43
358	DI. Wae Neras	9	0,67	7,41
359	DI. Wae Jengok	12	1,33	11,07
360	DI. Sawah Tumbak	8	1,65	20,68
361	DI. Wae Sonot	9	2,06	22,88
362	DI. Gongger	7	6,02	85,94
363	DI. Cedeng	11	1,25	11,33
364	DI. Wae Nengel	6	2,83	47,20
365	DI. Sawah Rehes	7	1,44	20,54
366	DI. Wae Tepu	15	2,15	14,37
367	DI. Wae Leong	6	1,63	27,18
368	DI. Wae Reca Lukar	7	0,79	11,22
369	DI. Wae Wa'e	23	1,55	6,73
Jumlah		<b>15.884</b>	<b>9.092,74</b>	<b>57,25</b>

**Data Aset Tanah Pemerintah Kabupaten Manggarai Timur**  
**Menurut Lokasi/ Letak Tanah Pada Masing - Masing Kecamatan**

No	Kecamatan/Desa/ Kelurahan	Nama Lokasi/ Latak Tanah	Luas (m <sup>2</sup> )	Fungsi/Manfaat/ Penanggung Jawab	Penggunaan
1	Wae Naong, Kecamatan Lamba Leda	Tanah Bangunan Pos Jaga/Menara Jaga	200	Bag. Adm. Perekonomian Setda	Pos Retribusi
2	Gongger, Desa Satar Punda, Kecamatan lamba Leda	Tanah Bangunan Pos Jaga/Menara Jaga	204	Bag. Adm. Perekonomian Setda	Pos Retribusi
3	Lame, Desa Golo Lobos, Kec. Poco Ranaka	Tanah Bangunan Pos Jaga/Menara Jaga	124	Bag. Adm. Perekonomian Setda	Pos Retribusi
4	Lehong, Kec. Borong	Tanah Bangunan Kantor Pemerintah	370,999	Bag. Adm. Pemerintahan	Tanah Lokasi Kantor Bupati
5	Wae Lengga, Kecamatan Kota Komba	Tanah Bangunan Terminal Darat	24,000	Dinas Perhubungan	Terminal
6	Kel. Rana Loba Borong	Tanah Bangunan Terminal Darat	8,510	Dinas Perhubungan	Pembangunan Terminal
7	Kembur Kel. Satar Peot	Tanah Bangunan Terminal Darat	7,000	Dinas Perhubungan	Terminal
8	Kel. Kota Ndora – Borong	Tanah Bangunan Terminal Laut	39,360	Dinas Perhubungan	Pembangunan Dermaga
9	Nanga Lirang Desa Satar Padut Kec. Lamba Leda	Tanah Bangunan Terminal Laut	6,120	Dinas Perhubungan	Pembangunan Pelataran Tambatan Perahu
10	Kec. Kota Komba	Tanah Bangunan Dermaga	0	Dinas Perhubungan	
11		Tanah Bangunan Tempat Kerja Lainnya	0	Dinas Perhubungan	
12	Desa Compang Necak	Tanah Bangunan Peristirahatan/Bungalow/Cottag e	2,500	Dinas Kesehatan	Perkantoran
13	Desa Compang Wesang	Tanah Bangunan Puskesmas/Posyandu	500	Dinas Kesehatan	Perkantoran
14	Desa Ngampang Mas	Tanah Bangunan Puskesmas/Posyandu	500	Dinas Kesehatan	Perkantoran
15	Kelurahan Rana Loba	Tanah Bangunan Puskesmas/Posyandu	20,000	Dinas Kesehatan	Perkantoran
16	Desa Gurung Liwut	Tanah Bangunan Puskesmas/Posyandu	500	Dinas Kesehatan	Perkantoran
17	Desa Balus Permai	Tanah Bangunan Puskesmas/Posyandu	500	Dinas Kesehatan	Perkantoran
18	Desa Golo Meleng	Tanah Bangunan Puskesmas/Posyandu	10,000	Dinas Kesehatan	Perkantoran
19	Sok	Tanah Bangunan Puskesmas/Posyandu	500	Dinas Kesehatan	Perkantoran
20	Jati	Tanah Bangunan Puskesmas/Posyandu	300	Dinas Kesehatan	Perkantoran
21	Desa Golo Wangkung Utara	Tanah Bangunan Puskesmas/Posyandu	1,218	Dinas Kesehatan	Perkantoran
22	Desa Golo Loni	Tanah Bangunan Puskesmas/Posyandu	840	Dinas Kesehatan	Perkantoran
23	Desa Sita	Tanah Bangunan Puskesmas/Posyandu	10,500	Dinas Kesehatan	Perkantoran
24	Desa Teber	Tanah Bangunan Puskesmas/Posyandu	2,288	Dinas Kesehatan	Perkantoran
25	Pupung	Tanah Bangunan Puskesmas/Posyandu	616	Dinas Kesehatan	Perkantoran
26	Ntaur	Tanah Bangunan Puskesmas/Posyandu	500	Dinas Kesehatan	Perkantoran

27	Lalang	Tanah Bangunan Puskesmas/Posyandu	3,000	Dinas Kesehatan	Perkantoran
28	Desa Torok Golo	Tanah Bangunan Puskesmas/Posyandu	1,600	Dinas Kesehatan	Perkantoran
29	Desa Golo Ros	Tanah Bangunan Puskesmas/Posyandu	500	Dinas Kesehatan	Perkantoran
30	Desa Bea Ngencung	Tanah Bangunan Puskesmas/Posyandu	2,555	Dinas Kesehatan	Perkantoran
31	Tilir	Tanah Bangunan Puskesmas/Posyandu	2,500	Dinas Kesehatan	Perkantoran
32	Benteng Raja	Tanah Bangunan Puskesmas/Posyandu	1,500	Dinas Kesehatan	Perkantoran
33	Poco Rii	Tanah Bangunan Puskesmas/Posyandu	375	Dinas Kesehatan	Perkantoran
34	Waling	Tanah Bangunan Puskesmas/Posyandu	500	Dinas Kesehatan	Perkantoran
35	Golo Lalong	Tanah Bangunan Puskesmas/Posyandu	320	Dinas Kesehatan	Perkantoran
36	Desa Wejang Mali	Tanah Bangunan Puskesmas/Posyandu	1,000	Dinas Kesehatan	Perkantoran
37	Desa Gurun Liwut	Tanah Bangunan Puskesmas/Posyandu	1,600	Dinas Kesehatan	Perkantoran
38	Watu Nggene	Tanah Bangunan Puskesmas/Posyandu	18,928	Dinas Kesehatan	Perkantoran
39	Kelurahan Tanah Rata	Tanah Bangunan Puskesmas/Posyandu	10,450	Dinas Kesehatan	Perkantoran
40	Komba	Tanah Bangunan Puskesmas/Posyandu	874	Dinas Kesehatan	Perkantoran
41	Mukun	Tanah Bangunan Puskesmas/Posyandu	15,000	Dinas Kesehatan	Perkantoran
42	Mbata	Tanah Bangunan Puskesmas/Posyandu	1,500	Dinas Kesehatan	Perkantoran
43	Wano	Tanah Bangunan Puskesmas/Posyandu	800	Dinas Kesehatan	Perkantoran
44	Pau Kele	Tanah Bangunan Puskesmas/Posyandu	800	Dinas Kesehatan	Perkantoran
45	Desa Golo Nderu	Tanah Bangunan Puskesmas/Posyandu	1,680	Dinas Kesehatan	Perkantoran
46	Desa Watu Pari	Tanah Bangunan Puskesmas/Posyandu	4,320	Dinas Kesehatan	Perkantoran
47	Desa Compang Mekar	Tanah Bangunan Puskesmas/Posyandu	900	Dinas Kesehatan	Perkantoran
48	Desa Compang Congkar	Tanah Bangunan Puskesmas/Posyandu	6,000	Dinas Kesehatan	Perkantoran
49	Desa Lengko Elar	Tanah Bangunan Puskesmas/Posyandu	1,800	Dinas Kesehatan	Perkantoran
50	Rongga Koe	Tanah Bangunan Puskesmas/Posyandu	4,000	Dinas Kesehatan	Perkantoran
51	Watu, Desa Mbengan	Tanah Bangunan Puskesmas/Posyandu	18,400	Dinas Kesehatan	Perkantoran
52	Lete, Desa Gunung	Tanah Bangunan Puskesmas/Posyandu	1,000	Dinas Kesehatan	Perkantoran
53	Golo Nawan	Tanah Bangunan Puskesmas/Posyandu	5,000	Dinas Kesehatan	Perkantoran
54	Desa Golo Nderu	Tanah Bangunan Puskesmas/Posyandu	5,432	Dinas Kesehatan	Perkantoran
55	Desa Satar Nawang	Tanah Bangunan Puskesmas/Posyandu	7,518	Dinas Kesehatan	Perkantoran
56	Ngkolong Rana Mese	Tanah Bangunan Puskesmas/Posyandu	800	Dinas Kesehatan	Perkantoran
57	Desa Nanga Mbaur/ Randang Pota	Tanah Bangunan Puskesmas/Posyandu	698	Dinas Kesehatan	Perkantoran
58	Desa Nanga Mbaling	Tanah Bangunan	7,500	Dinas Kesehatan	Perkantoran



		Puskesmas/Posyandu			
59	Kelurahan Nanga Baras	Tanah Bangunan Puskesmas/Posyandu	1,000	Dinas Kesehatan	Perkantoran
60	Kelurahan Pota	Tanah Bangunan Puskesmas/Posyandu	4,235	Dinas Kesehatan	Perkantoran
61	Kelurahan Ulung Baras	Tanah Bangunan Puskesmas/Posyandu	800	Dinas Kesehatan	Perkantoran
62	Desa Nanga Sepang	Tanah Bangunan Puskesmas/Posyandu	9,150	Dinas Kesehatan	Perkantoran
63	Desa Buti	Tanah Bangunan Puskesmas/Posyandu	1,015	Dinas Kesehatan	Perkantoran
64	Kelurahan Golo Wangkung	Tanah Bangunan Puskesmas/Posyandu	4,000	Dinas Kesehatan	Perkantoran
65	Desa Compang Teo	Tanah Bangunan Puskesmas/Posyandu	800	Dinas Kesehatan	Perkantoran
66	Desa Lengko Elar	Tanah Bangunan Puskesmas/Posyandu	19,890	Dinas Kesehatan	Perkantoran
67	Desa Rana Kulan	Tanah Bangunan Puskesmas/Posyandu	20,000	Dinas Kesehatan	Perkantoran
68	Desa PALeng	Tanah Bangunan Puskesmas/Posyandu	800	Dinas Kesehatan	Perkantoran
69	Lait, Desa Sisir	Tanah Bangunan Puskesmas/Posyandu	1,500	Dinas Kesehatan	Perkantoran
70	Biting	Tanah Bangunan Puskesmas/Posyandu	500	Dinas Kesehatan	Perkantoran
71	Desa Nao/Rana Kulan	Tanah Bangunan Puskesmas/Posyandu	800	Dinas Kesehatan	Perkantoran
72	Desa Golo Munde	Tanah Bangunan Puskesmas/Posyandu	600	Dinas Kesehatan	Perkantoran
73	Haju Ngendong	Tanah Bangunan Puskesmas/Posyandu	5,000	Dinas Kesehatan	Perkantoran
74	Desa Lengko Namut	Tanah Bangunan Puskesmas/Posyandu	10,230	Dinas Kesehatan	Perkantoran
75	Desa Rana Gapang	Tanah Bangunan Puskesmas/Posyandu	2,500	Dinas Kesehatan	Perkantoran
76	Desa Golo Wontong	Tanah Bangunan Puskesmas/Posyandu	800	Dinas Kesehatan	Perkantoran
77	Desa Melo	Tanah Bangunan Puskesmas/Posyandu	500	Dinas Kesehatan	Perkantoran
78	Desa Sangan Kalo	Tanah Bangunan Puskesmas/Posyandu	30,800	Dinas Kesehatan	Perkantoran
79	Desa Nanga Meje	Tanah Bangunan Puskesmas/Posyandu	800	Dinas Kesehatan	Perkantoran
80	Desa Teong	Tanah Bangunan Puskesmas/Posyandu	500	Dinas Kesehatan	Perkantoran
81	Desa Pepil	Tanah Bangunan Puskesmas/Posyandu	800	Dinas Kesehatan	Perkantoran
82	Desa Runus	Tanah Bangunan Puskesmas/Posyandu	800	Dinas Kesehatan	Perkantoran
83	Lengor, Teno Mese	Tanah Bangunan Puskesmas/Posyandu	800	Dinas Kesehatan	Perkantoran
84	Desa Paan Waru	Tanah Bangunan Puskesmas/Posyandu	7,500	Dinas Kesehatan	Perkantoran
85	Desa Sipi	Tanah Bangunan Puskesmas/Posyandu	600	Dinas Kesehatan	Perkantoran
86	Nio, Desa Golo Wuas	Tanah Bangunan Puskesmas/Posyandu	800	Dinas Kesehatan	Perkantoran
87	Desa Gunung Baru	Tanah Bangunan Puskesmas/Posyandu	4,000	Dinas Kesehatan	Perkantoran
88	Riwe-Desa Satar Tesem	Tanah Bangunan Puskesmas/Posyandu	360	Dinas Kesehatan	Perkantoran
89	Desa Pocong	Tanah Bangunan Puskesmas/Posyandu	450	Dinas Kesehatan	Perkantoran

90	Lento, Ds Wejang Nandir	Tanah Bangunan Puskesmas/Posyandu	210	Dinas Kesehatan	Perkantoran
91	Bajar, Desa Bangka Kuleng	Tanah Bangunan Puskesmas/Posyandu	288	Dinas Kesehatan	Perkantoran
92	Golo Witu-Desa Pocolia	Tanah Bangunan Puskesmas/Posyandu	2,400	Dinas Kesehatan	Perkantoran
93	Lodok Puntu Tado-Desa Beawaek	Tanah Bangunan Puskesmas/Posyandu	200	Dinas Kesehatan	Perkantoran
94	Ulu Mbeling-Desa Nggalak Leleng	Tanah Bangunan Puskesmas/Posyandu	500	Dinas Kesehatan	Perkantoran
95	Desa Compang Soba	Tanah Bangunan Puskesmas/Posyandu	5,000	Dinas Kesehatan	Perkantoran
96	Kelurahan Mando Sawu	Tanah Bangunan Puskesmas/Posyandu	1,550	Dinas Kesehatan	Perkantoran
97	Mandosawu	Tanah Bangunan Puskesmas/Posyandu	8,095	Dinas Kesehatan	Perkantoran
98	Beamuring	Tanah Bangunan Puskesmas/Posyandu	3,000	Dinas Kesehatan	Perkantoran
99	Kelurahan Lempang Paji	Tanah Bangunan Puskesmas/Posyandu	3,419	Dinas Kesehatan	Perkantoran
100	Desa Lenang	Tanah Bangunan Puskesmas/Posyandu	3,750	Dinas Kesehatan	Perkantoran
101	Desa Golo Wune	Tanah Bangunan Puskesmas/Posyandu	387	Dinas Kesehatan	Perkantoran
102	Desa Haju Wangi	Tanah Bangunan Puskesmas/Posyandu	800	Dinas Kesehatan	Perkantoran
103	Desa Watu Lanur	Tanah Bangunan Puskesmas/Posyandu	2,015	Dinas Kesehatan	
104	Desa Leong	Tanah Bangunan Puskesmas/Posyandu	5,000	Dinas Kesehatan	Perkantoran
105	Desa Lenang	Tanah Bangunan Puskesmas/Posyandu	3,500	Dinas Kesehatan	Perkantoran
106	Desa Ulu Wae	Tanah Bangunan Puskesmas/Posyandu	1,500	Dinas Kesehatan	Perkantoran
107	Desa Wangkar Weli	Tanah Bangunan Puskesmas/Posyandu	300	Dinas Kesehatan	Perkantoran
108	Desa Ngkiong Dora	Tanah Bangunan Puskesmas/Posyandu	150	Dinas Kesehatan	Perkantoran
109	Desa Rita Pada	Tanah Bangunan Puskesmas/Posyandu	500	Dinas Kesehatan	Perkantoran
110	Lawir, Desa Rengkam	Tanah Bangunan Puskesmas/Posyandu	1,000	Dinas Kesehatan	Perkantoran
111	Desa Rengkam	Tanah Bangunan Puskesmas/Posyandu	1,017	Dinas Kesehatan	Perkantoran
112	Pandang, Desa Arus	Tanah Bangunan Puskesmas/Posyandu	2,850	Dinas Kesehatan	Perkantoran
113	Laci, Desa Watu Arus	Tanah Bangunan Puskesmas/Posyandu	800	Dinas Kesehatan	Perkantoran
114	Desa Rewung	Tanah Bangunan Puskesmas/Posyandu	500	Dinas Kesehatan	Perkantoran
115	Desa Rengkam	Tanah Bangunan Puskesmas/Posyandu	375	Dinas Kesehatan	Perkantoran
116	Desa Paleng/Benteng Jawa	Tanah Bangunan Puskesmas/Posyandu	312	Dinas Kesehatan	Perkantoran
117	Desa Compang Wunis	Tanah Bangunan Puskesmas/Posyandu	2,072	Dinas Kesehatan	Perkantoran
118	Desa Golo Rentung	Tanah Bangunan Puskesmas/Posyandu	315	Dinas Kesehatan	Perkantoran
119	Desa Golo Nimbung	Tanah Bangunan Puskesmas/Posyandu	2,400	Dinas Kesehatan	Perkantoran
120	Desa Tengku Lawar	Tanah Bangunan Puskesmas/Posyandu	500	Dinas Kesehatan	Perkantoran
121	Desa Compang Deru	Tanah Bangunan	800	Dinas Kesehatan	Perkantoran

		Puskesmas/Posyandu			
122	Desa Nanga Puun	Tanah Bangunan Puskesmas/Posyandu	2,580	Dinas Kesehatan	Perkantoran
123	Desa Tengku Lawar	Tanah Bangunan Puskesmas/Posyandu	673	Dinas Kesehatan	Perkantoran
124	Desa Satar Punda Barat	Tanah Bangunan Puskesmas/Posyandu	500	Dinas Kesehatan	Perkantoran
125	Desa Goreng Meni	Tanah Bangunan Puskesmas/Posyandu	1,225	Dinas Kesehatan	Perkantoran
126	Kelurahan Satar Peot	Tanah Bangunan Puskesmas/Posyandu	500	Dinas Kesehatan	Perkantoran
127	Desa Rondon	Tanah Bangunan Puskesmas/Posyandu	800	Dinas Kesehatan	Perkantoran
128	Desa Lencur	Tanah Bangunan Puskesmas/Posyandu	1,250	Dinas Kesehatan	Perkantoran
129	Desa Satar Punda	Tanah Bangunan Puskesmas/Posyandu	3,000	Dinas Kesehatan	Perkantoran
130	Desa Golo Mangun	Tanah Bangunan Puskesmas/Posyandu	500	Dinas Kesehatan	Perkantoran
131	Golo Munga	Tanah Bangunan Puskesmas/Posyandu	500	Dinas Kesehatan	Perkantoran
132	Desa Liang Deruk	Tanah Bangunan Puskesmas/Posyandu	900	Dinas Kesehatan	Perkantoran
133	Weleng	Tanah Bangunan Puskesmas/Posyandu	1,000	Dinas Kesehatan	Perkantoran
134	Desa Wakas	Tanah Bangunan Puskesmas/Posyandu	875	Dinas Kesehatan	Perkantoran
135	Nenda	Tanah Bangunan Puskesmas/Posyandu	1,600	Dinas Kesehatan	Puskesmas Waenenda
136	Desa Wela Lada	Tanah Bangunan Puskesmas/Posyandu	4,872	Dinas Kesehatan	Pustu
137	Desa Lada Mese	Tanah Bangunan Puskesmas/Posyandu	1,000	Dinas Kesehatan	Poskesdes
138	Desa Kembang Mekar	Tanah Bangunan Puskesmas/Posyandu	3,000	Dinas Kesehatan	Poskesdes
139	Desa Golo Munga Barat	Tanah Bangunan Puskesmas/Posyandu	363	Dinas Kesehatan	Poskesdes
140	Desa Pocong	Tanah Bangunan Puskesmas/Posyandu	375	Dinas Kesehatan	Poskesdes
141	Desa Compang Weluk	Tanah Bangunan Puskesmas/Posyandu	375	Dinas Kesehatan	Poskesdes
142	Desa Compang Laho	Tanah Bangunan Puskesmas/Posyandu	122	Dinas Kesehatan	Poskesdes
143	Desa Golo Ndari	Tanah Bangunan Pustu/ Polindes/Poskesdes	180	Dinas Kesehatan	Poskesdes
144	Desa Deno/Beamuring	Tanah Bangunan Pustu/ Polindes/Poskesdes	710	Dinas Kesehatan	pustu
145	desa Golo Nderu	Tanah Bangunan Pustu/ Polindes/Poskesdes	3,000	Dinas Kesehatan	poskesdes
146	Desa Golo Meleng	Tanah Bangunan Pustu/ Polindes/Poskesdes	800	Dinas Kesehatan	poskesdes
147	Desa Compang Teber	Tanah Bangunan Pustu/Polindes/Poskesdes	500	Dinas Kesehatan	Pustu
148	Desa Wae Nggori	Tanah Bangunan Pustu/Polindes/Poskesdes	1,500	Dinas Kesehatan	Pustu
149	Desa KAju Wangi/Lempang Paji	Tanah Bangunan Pustu/Polindes/Poskesdes	450	Dinas Kesehatan	
150	Desa Golo Lebo	Tanah Bangunan Pustu/Polindes/Poskesdes	9,300	Dinas Kesehatan	
151	Desa Golo Lijun	Tanah Bangunan Pustu/Polindes/Poskesdes	20,000	Dinas Kesehatan	
152	Desa Golo Lijun	Tanah Bangunan Pustu/Polindes/Poskesdes	20,000	Dinas Kesehatan	

153	Desa Legur Lai	Tanah Bangunan Pustu/Polindes/Poskesdes	500	Dinas Kesehatan	
154	Desa Watu Pari	Tanah Bangunan Pustu/Polindes/Poskesdes	10,000	Dinas Kesehatan	
155	Desa Mokel	Tanah Bangunan Pustu/Polindes/Poskesdes	300	Dinas Kesehatan	
156	Desa Rana Mbeling	Tanah Bangunan Pustu/Polindes/Poskesdes	1,142	Dinas Kesehatan	
157	Desa Mokel Morid	Tanah Bangunan Pustu/Polindes/Poskesdes	2,000	Dinas Kesehatan	
158	Mukun	Tanah Bangunan Pustu/Polindes/Poskesdes	400	Dinas Kesehatan	
159	Desa Benteng Wunis	Tanah Bangunan Pustu/Polindes/Poskesdes	6,850	Dinas Kesehatan	
160	Desa Compang Raci	Tanah Bangunan Pustu/Polindes/Poskesdes	3,600	Dinas Kesehatan	
161	Desa Wejang Mawe	Tanah Bangunan Pustu/Polindes/Poskesdes	500	Dinas Kesehatan	
162	Desa Satar Lahing/Pusk Lalang	Tanah Bangunan Pustu/Polindes/Poskesdes	5,250	Dinas Kesehatan	
163	Desa Lidi	Tanah Bangunan Pustu/Polindes/Poskesdes	500	Dinas Kesehatan	
164	Desa Mosi Ngaran	Tanah Bangunan Pustu/Polindes/Poskesdes	2,500	Dinas Kesehatan	
165	Desa Ruan/Ketang	Tanah Bangunan Pustu/Polindes/Poskesdes	1,146	Dinas Kesehatan	
166	Desa Lembur/Ketang	Tanah Bangunan Pustu/Polindes/Poskesdes	2,076	Dinas Kesehatan	
167	Desa Pong Ruan/Ketang	Tanah Bangunan Pustu/Polindes/Poskesdes	1,225	Dinas Kesehatan	
168	Desa Golo Ndele/Ketang	Tanah Bangunan Pustu/Polindes/Poskesdes	992	Dinas Kesehatan	
169	Desa Ketang	Tanah Bangunan Pustu/Polindes/Poskesdes	3,000	Dinas Kesehatan	
170	Desa Satar Punda	Tanah Bangunan Pustu/Polindes/Poskesdes	500	Dinas Kesehatan	
171	Desa Golo Leda	Tanah Bangunan Pustu/Polindes/Poskesdes	3,500	Dinas Kesehatan	
172	Desa Tangkul	Tanah Bangunan Pustu/Polindes/Poskesdes	810	Dinas Kesehatan	
173	Desa Urung Dora	Tanah Bangunan Pustu/Polindes/Poskesdes	1,375	Dinas Kesehatan	
174	Desa Compang Lawi	Tanah Bangunan Pustu/Polindes/Poskesdes	600	Dinas Kesehatan	
175	Desa Golo Pari	Tanah Bangunan Pustu/Polindes/Poskesdes	500	Dinas Kesehatan	
176	Benteng Jawa, Kec. Lamba Leda	Tanah Kebun Campuran Lain-lain	12,800	Dinas PPO	Tanah Kosong
177	Pinis Mombok, Kec. Elar	Tanah Kebun Campuran Lain-lain	27,010	Dinas PPO	Kebun Sekolah
178	Tiwu Konda, Kec. Elar	Tanah Kebun Campuran Lain-lain	39,178	Dinas PPO	
179	Rengke, Desa Rana Gapang, Kec. Elar	Tanah Kebun Campuran Lain-lain	4,000	Dinas PPO	
180	Desa Leong, Kec. Poco Ranaka	Tanah Kebun Campuran Lain-lain	31,840	Dinas PPO	
181	Mano, Kec. Poco Ranaka	Tanah Kebun Campuran Lain-lain	34,270	Dinas PPO	
182	Kec. Poco Ranaka	Tanah Kebun Campuran Lain-lain	63,600	Dinas PPO	
183	Kec. Poco Ranaka	Tanah Kebun Campuran Lain-lain	80,000	Dinas PPO	
184	Kel. Kota Ndora, Kec. Borong	Tanah Bangunan Perumahan Lain-lain	230	Dinas PPO	Bangunan
185	Kel. Tiwu Kondo, Lengko Elar, Kec. Elar	Tanah Bangunan Kantor Pemerintah	2,500	Dinas PPO	Bangunan
186	Mano, Kec. Poco Ranaka	Tanah Bangunan Kantor	31,840	Dinas PPO	Bangunan

		Pemerintah			
187	Pota, Kec. Sambi Rampas	Tanah Bangunan Kantor Pemerintah	40,472	Dinas PPO	Bangunan
188	Kec. Sambi Rampas	Tanah Bangunan Kantor Pemerintah	26,400	Dinas PPO	Bangunan
189	Kec. Borong	Tanah Bangunan Pendidikan dan Latihan (Sekolah)	20,130	Dinas PPO	Bangun Gedung SMPN 6 Borong
190	Kec. Borong	Tanah Bangunan Pendidikan dan Latihan (Sekolah)	6,010	Dinas PPO	Bangun Gedung SMPN Satu Atap Tok
191	Mbengan, Desa Mok, Kec. Kota Komba	Tanah Bangunan Pendidikan dan Latihan (Sekolah)	32,066	Dinas PPO	Bangun Gedung SMPN 2 Kota Komba
192	Kec. Borong	Tanah Bangunan Pendidikan dan Latihan (Sekolah)	23,582	Dinas PPO	Bangun Gedung SMPN 10 Borong
193	Kec. Borong	Tanah Bangunan Pendidikan dan Latihan (Sekolah)	17,350	Dinas PPO	Bangun Gedung SMPN 8 Borong
194	Kec. Lamba Leda	Tanah Bangunan Pendidikan dan Latihan (Sekolah)	20,000	Dinas PPO	Bangun SDI Maki
195	Ruwuk, Kec. Lamba Leda	Tanah Bangunan Pendidikan dan Latihan (Sekolah)	15,928	Dinas PPO	Bangun SDI Luwuk
196	Wae Nenda	Tanah Bangunan Pendidikan dan Latihan (Sekolah)	12,836	Dinas PPO	Tanah utk. Bangunan SMPN 3 di Wae Nenda
197	Kec. Sambi Rampas	Tanah Bangunan Pendidikan dan Latihan (Sekolah)	20,336	Dinas PPO	Bangun SMPN 2 Sambi Rampas
198	Lengko Tana, Kec. Sambi Rampas	Tanah Bangunan Pendidikan dan Latihan (Sekolah)	75,000	Dinas PPO	Bangun TRK Lengko Tana
199	Reba Rana, Kec. Sambi Rampas	Tanah Bangunan Pendidikan dan Latihan (Sekolah)	18,144	Dinas PPO	Bangun TRK Reba Rana
200	Kec. Elar	Tanah Bangunan Pendidikan dan Latihan (Sekolah)	60,000	Dinas PPO	Bangun SMPN 2 Elar
201	Kec. Elar	Tanah Bangunan Pendidikan dan Latihan (Sekolah)	27,190	Dinas PPO	Bangun SMPN 5 Elar
202	Kec. Elar	Tanah Bangunan Pendidikan dan Latihan (Sekolah)	40,000	Dinas PPO	Bangun SMPN 6 Elar
203	Kec. Elar	Tanah Bangunan Pendidikan dan Latihan (Sekolah)	40,000	Dinas PPO	Bangun SDI Marobola
204	Lenda, Kec. Sambi Rampas	Tanah Bangunan Pendidikan dan Latihan (Sekolah)	19,064	Dinas PPO	Bangun SDI Lenda
205	Logo, Kec. Sambi Rampas	Tanah Bangunan Pendidikan dan Latihan (Sekolah)	10,000	Dinas PPO	Bangun SDI Logo
206	Kec. Elar	Tanah Bangunan Pendidikan dan Latihan (Sekolah)	32,000	Dinas PPO	Bangun SMPN Satu Atap Rantang
207	Poco Ranaka	Tanah Bangunan Pendidikan dan Latihan (Sekolah)	1,896	Dinas PPO	Bangun SDI Bea Laing
208	Watu Mese Lame, Kec. Poco Ranaka	Tanah Bangunan Pendidikan dan Latihan (Sekolah)	3,100	Dinas PPO	Bangun SDI Lame
209	Poco Ranaka	Tanah Bangunan Pendidikan dan Latihan (Sekolah)	5,137	Dinas PPO	Bangun SMPN 1 Poco Ranaka
210	Poco Ranaka	Tanah Bangunan Pendidikan dan Latihan (Sekolah)	17,172	Dinas PPO	Bangun Kantor UPTD PPO Poco Ranaka
211	Watu Paci, Kec. Poco Ranaka	Tanah Bangunan Pendidikan dan Latihan (Sekolah)	30,000	Dinas PPO	Bangun SDI Wae Paci
212	Poco Ranaka	Tanah Bangunan Pendidikan dan Latihan (Sekolah)	13,104	Dinas PPO	Bangun SDI Helung
213	Wae Wole, Kec. Kota Komba	Tanah Bangunan Pendidikan dan Latihan (Sekolah)	935	Dinas PPO	Bangun SDI Wae Wole
214	Kec. Kota Komba	Tanah Bangunan Pendidikan dan Latihan (Sekolah)	15,130	Dinas PPO	Bangun SMPN 4 Kota Komba
215	Mosokukun, Kec. Kota Komba	Tanah Bangunan Pendidikan dan Latihan (Sekolah)	30,000	Dinas PPO	Bangun SDI Mosokukun
216	Lengko Munde, Kec. Kota Komba	Tanah Bangunan Pendidikan dan Latihan (Sekolah)	890	Dinas PPO	Bangun SDI Lengko Munda
217	Marukure, Kec. Kota Komba	Tanah Bangunan Pendidikan dan Latihan (Sekolah)	50,880	Dinas PPO	Bangun SDI Marukure

218	Bamo, Kec. Kota Komba	Tanah Bangunan Pendidikan dan Latihan (Sekolah)	75,600	Dinas PPO	Bangun SDI Bamo
219	Kota Komba	Tanah Bangunan Pendidikan dan Latihan (Sekolah)	7,000	Dinas PPO	Bangun SMPN 1 Kota Komba
220	Kota Komba	Tanah Bangunan Pendidikan dan Latihan (Sekolah)	2,384	Dinas PPO	Bangun TRK Leke
221	Watu Mundung, Kec. Kota Komba	Tanah Bangunan Pendidikan dan Latihan (Sekolah)	1,125	Dinas PPO	Bangun SDI Watu Mundung
222	Kecamatan Borong	Tanah Bangunan Pendidikan dan Latihan (Sekolah)	5,090	Dinas PPO	Bangun Rumah Dinas Guru SDI Sok
223	Kec. Borong	Tanah Bangunan Pendidikan dan Latihan (Sekolah)	5,577	Dinas PPO	Bangun Lapangan Olahraga di Toja
224	Kec. Borong	Tanah Bangunan Pendidikan dan Latihan (Sekolah)	30,000	Dinas PPO	bangun SDI Peot
225	Kec. Borong	Tanah Bangunan Pendidikan dan Latihan (Sekolah)	28,000	Dinas PPO	Bangun SDI Sok
226	Kec. Borong	Tanah Bangunan Pendidikan dan Latihan (Sekolah)	33,190	Dinas PPO	Bangun TRK di Toka
227	Kec. Borong	Tanah Bangunan Pendidikan dan Latihan (Sekolah)	6,236	Dinas PPO	Bangun TRK Jengok
228	Kec. Borong	Tanah Bangunan Pendidikan dan Latihan (Sekolah)	22,000	Dinas PPO	Bangun SDI Golo Nderu
229	Kec. Borong	Tanah Bangunan Pendidikan dan Latihan (Sekolah)	13,470	Dinas PPO	Bangun SMPN 2 Borong
230	Kec. Borong	Tanah Bangunan Pendidikan dan Latihan (Sekolah)	5,795	Dinas PPO	Bangun SMPN 5 Borong
231	Kel. Rana Loba, Kec. Borong	Tanah Bangunan Pendidikan dan Latihan (Sekolah)	812	Dinas PPO	Bangunan
232	Cepi Watu Borong	Tanah Bangunan Pendidikan dan Latihan (Sekolah)	16,595	Dinas PPO	Bangunan
233	Golo Loni, Kec. Borong	Tanah Bangunan Pendidikan dan Latihan (Sekolah)	5,396	Dinas PPO	Bangunan
234	Kec. Borong	Tanah Bangunan Pendidikan dan Latihan (Sekolah)	12,345	Dinas PPO	Bangunan
235	Benteng Raja, Kec. Borong	Tanah Bangunan Pendidikan dan Latihan (Sekolah)	100,000	Dinas PPO	Bangunan
236	Kec. Borong	Tanah Bangunan Pendidikan dan Latihan (Sekolah)	31,376	Dinas PPO	Bangunan
237	Bea Ntangis, Kec. Borong	Tanah Bangunan Pendidikan dan Latihan (Sekolah)	20,000	Dinas PPO	Bangunan
238	Bapang, Kec. Borong	Tanah Bangunan Pendidikan dan Latihan (Sekolah)	25,000	Dinas PPO	Bangunan
239	Nanga Labang, Kec. Borong	Tanah Bangunan Pendidikan dan Latihan (Sekolah)	6,200	Dinas PPO	Bangunan
240	Kota Ndora, Kec. Borong	Tanah Bangunan Pendidikan dan Latihan (Sekolah)	13,731	Dinas PPO	Bangunan
241	Lempe, Kec. Borong	Tanah Bangunan Pendidikan dan Latihan (Sekolah)	8,700	Dinas PPO	Bangunan
242	Lidi, Kec. Borong	Tanah Bangunan Pendidikan dan Latihan (Sekolah)	18,000	Dinas PPO	Bangunan
243	Tanggo, Kec. Borong	Tanah Bangunan Pendidikan dan Latihan (Sekolah)	7,500	Dinas PPO	Bangunan
244	Lopa, Desa Golo Leda, Kec. Borong	Tanah Bangunan Pendidikan dan Latihan (Sekolah)	8,000	Dinas PPO	Bangunan
245	Majok, Kec. Borong	Tanah Bangunan Pendidikan dan Latihan (Sekolah)	12,410	Dinas PPO	Bangunan
246	Maras, Kec. Borong	Tanah Bangunan Pendidikan dan Latihan (Sekolah)	5,813	Dinas PPO	Bangunan
247	Maro, Kec. Borong	Tanah Bangunan Pendidikan dan Latihan (Sekolah)	6,000	Dinas PPO	Bangunan
248	Mbong Pawo, Kec. Borong	Tanah Bangunan Pendidikan dan Latihan (Sekolah)	40,000	Dinas PPO	Bangunan
249	Momang Mese,	Tanah Bangunan Pendidikan dan	7,770	Dinas PPO	Bangunan



	Kec. Borong	Latihan (Sekolah)			
250	Muku Jawa, Kec. Borong	Tanah Bangunan Pendidikan dan Latihan (Sekolah)	10,000	Dinas PPO	Bangunan
251	Munde Golo Ros, Kec. Borong	Tanah Bangunan Pendidikan dan Latihan (Sekolah)	15,000	Dinas PPO	Bangunan
252	Nanga Lanang, Kec. Borong	Tanah Bangunan Pendidikan dan Latihan (Sekolah)	15,000	Dinas PPO	Bangunan
253	Ngusu, Kec. Borong	Tanah Bangunan Pendidikan dan Latihan (Sekolah)	15,120	Dinas PPO	Bangunan
254	Pel, Kec. Borong	Tanah Bangunan Pendidikan dan Latihan (Sekolah)	20,500	Dinas PPO	Bangunan
255	Perang Wunis, Kec. Borong	Tanah Bangunan Pendidikan dan Latihan (Sekolah)	16,000	Dinas PPO	Bangunan
256	Rama, Dsa. Sita, Kec. Borong	Tanah Bangunan Pendidikan dan Latihan (Sekolah)	30,000	Dinas PPO	Bangunan
257	Runtung, Benteng Riwu, Kec. Borong	Tanah Bangunan Pendidikan dan Latihan (Sekolah)	425	Dinas PPO	Bangunan
258	Runtung, Golo Rutuk, Kec. Borong	Tanah Bangunan Pendidikan dan Latihan (Sekolah)	4,000	Dinas PPO	Bangunan
259	Rondowoing, Kec. Borong	Tanah Bangunan Pendidikan dan Latihan (Sekolah)	20,000	Dinas PPO	Bangunan
260	Desa Sita, Kec. Borong	Tanah Bangunan Pendidikan dan Latihan (Sekolah)	10,000	Dinas PPO	Bangunan
261	Tenda Rambu, Kec. Borong	Tanah Bangunan Pendidikan dan Latihan (Sekolah)	40,000	Dinas PPO	Bangunan
262	Tenda Tuang, Kec. Borong	Tanah Bangunan Pendidikan dan Latihan (Sekolah)	32,625	Dinas PPO	Bangunan
263	Tok, Kec. Borong	Tanah Bangunan Pendidikan dan Latihan (Sekolah)	6,947	Dinas PPO	Bangunan
264	Watu Mese, Kec. Borong	Tanah Bangunan Pendidikan dan Latihan (Sekolah)	2,000	Dinas PPO	Bangunan
265	Wodo, Kec. Borong	Tanah Bangunan Pendidikan dan Latihan (Sekolah)	200,000	Dinas PPO	Bangunan
266	Keor, Kec. Borong	Tanah Bangunan Pendidikan dan Latihan (Sekolah)	4,000	Dinas PPO	Bangunan
267	Purak, Kec. Borong	Tanah Bangunan Pendidikan dan Latihan (Sekolah)	4,000	Dinas PPO	Bangunan
268	Lamba, Kec. Borong	Tanah Bangunan Pendidikan dan Latihan (Sekolah)	10,000	Dinas PPO	Bangunan
269	Wangkung, Kec. Borong	Tanah Bangunan Pendidikan dan Latihan (Sekolah)	15,000	Dinas PPO	Bangunan
270	Kec. Borong	Tanah Bangunan Pendidikan dan Latihan (Sekolah)	10,000	Dinas PPO	Bangunan
271	Bangka Jari, Desa Golo Lembur, Kec. Lamba Leda	Tanah Bangunan Pendidikan dan Latihan (Sekolah)	30,000	Dinas PPO	Bangunan
272	Bawe, Kec. Lamba Leda	Tanah Bangunan Pendidikan dan Latihan (Sekolah)	40,000	Dinas PPO	Bangunan
273	Bea Nanga	Tanah Bangunan Pendidikan dan Latihan (Sekolah)	10,500	Dinas PPO	Bangunan
274	Bea Rana, Kec. Lamba Leda	Tanah Bangunan Pendidikan dan Latihan (Sekolah)	18,360	Dinas PPO	Bangunan
275	Bitu, Kec. Lamba Leda	Tanah Bangunan Pendidikan dan Latihan (Sekolah)	60,000	Dinas PPO	Bangunan
276	Deru, Desa Compang Deru, Kec. Lamba Leda	Tanah Bangunan Pendidikan dan Latihan (Sekolah)	9,080	Dinas PPO	Bangunan
277	Bumbu, Golo Popa, Kec. Lamba Leda	Tanah Bangunan Pendidikan dan Latihan (Sekolah)	38,970	Dinas PPO	Bangunan
278	Golo Roke, Kec. Lamba Leda	Tanah Bangunan Pendidikan dan Latihan (Sekolah)	15,656	Dinas PPO	Bangunan
279	Golo Utur, Kec. Lamba Leda	Tanah Bangunan Pendidikan dan Latihan (Sekolah)	11,948	Dinas PPO	Bangunan
280	Jong Koe, Kec. Lamba Leda	Tanah Bangunan Pendidikan dan Latihan (Sekolah)	3,125	Dinas PPO	Bangunan

281	Lengko Tegol, Kec. Lamba Leda	Tanah Bangunan Pendidikan dan Latihan (Sekolah)	24,120	Dinas PPO	Bangunan
282	Liang Dalo, Desa Golo Paleng, Kec. Lamba Leda	Tanah Bangunan Pendidikan dan Latihan (Sekolah)	26,750	Dinas PPO	Bangunan
283	Nempung, Kec. Lamba Leda	Tanah Bangunan Pendidikan dan Latihan (Sekolah)	51,038	Dinas PPO	Bangunan
284	Nunang, Desa Tengku Lawar, Kec. Lamba Leda	Tanah Bangunan Pendidikan dan Latihan (Sekolah)	20,000	Dinas PPO	Bangunan
285	Rokat, Desa Golo Nimbung, Kec. Lamba Leda	Tanah Bangunan Pendidikan dan Latihan (Sekolah)	22,048	Dinas PPO	Bangunan
286	Rujung, Desa Wae Ciu, Kec. Lamba Leda	Tanah Bangunan Pendidikan dan Latihan (Sekolah)	30,000	Dinas PPO	Bangunan
287	Wae Lidang, Kec. Lamba Leda	Tanah Bangunan Pendidikan dan Latihan (Sekolah)	4,200	Dinas PPO	Bangunan
288	Wae Luju, Desa Goreng Meni, Kec. Lamba Leda	Tanah Bangunan Pendidikan dan Latihan (Sekolah)	12,000	Dinas PPO	Bangunan
289	Wae Paci, Kec. Lamba Leda	Tanah Bangunan Pendidikan dan Latihan (Sekolah)	1,452	Dinas PPO	Bangunan
290	Wae Ruek, Kec. Lamba Leda	Tanah Bangunan Pendidikan dan Latihan (Sekolah)	25,700	Dinas PPO	Bangunan
291	Wae Taeng, Desa Lencur, Kec. Lamba Leda	Tanah Bangunan Pendidikan dan Latihan (Sekolah)	20,000	Dinas PPO	Bangunan
292	Wae Waru, Kec. Lamba Leda	Tanah Bangunan Pendidikan dan Latihan (Sekolah)	30,000	Dinas PPO	Bangunan
293	Watu Cepang, Ds. Compang Mekar, Kec. Lamba Leda	Tanah Bangunan Pendidikan dan Latihan (Sekolah)	12,700	Dinas PPO	Bangunan
294	Tumbak, Kec. Lamba Leda	Tanah Bangunan Pendidikan dan Latihan (Sekolah)	57,280	Dinas PPO	Bangunan
295	Golo Lando, Kec. Lamba Leda	Tanah Bangunan Pendidikan dan Latihan (Sekolah)	9,300	Dinas PPO	Bangunan
296	Heret, Desa Lencur, Kec. Lamba Leda	Tanah Bangunan Pendidikan dan Latihan (Sekolah)	50,000	Dinas PPO	Bangunan
297	Cincoleng, Kec. Lamba Leda	Tanah Bangunan Pendidikan dan Latihan (Sekolah)	8,123	Dinas PPO	Bangunan
298	Benteng Jawa, Kec. Lamba Leda	Tanah Bangunan Pendidikan dan Latihan (Sekolah)	17,340	Dinas PPO	Bangunan
299	Desa Satar Padut, Kec. Lamba Leda	Tanah Bangunan Pendidikan dan Latihan (Sekolah)	8,670	Dinas PPO	Bangunan
300	Kec. Lamba Leda	Tanah Bangunan Pendidikan dan Latihan (Sekolah)	10,000	Dinas PPO	Bangunan
301	Kec. Lamba Leda	Tanah Bangunan Pendidikan dan Latihan (Sekolah)	15,300	Dinas PPO	Bangunan
302	Golo Terong, Desa Tengku Lawar, Kec. Lamba Leda	Tanah Bangunan Pendidikan dan Latihan (Sekolah)	31,493	Dinas PPO	Bangunan
303	Golo Utur, Desa Ajang, Kec. Lamba Leda	Tanah Bangunan Pendidikan dan Latihan (Sekolah)	12,157	Dinas PPO	Bangunan
304	Baja, Kec. Elar	Tanah Bangunan Pendidikan dan Latihan (Sekolah)	2,850	Dinas PPO	Bangunan
305	Benteng Sipi, Kec. Elar	Tanah Bangunan Pendidikan dan Latihan (Sekolah)	5,000	Dinas PPO	Bangunan
306	Compang Ngelis, Kec. Elar	Tanah Bangunan Pendidikan dan Latihan (Sekolah)	12,726	Dinas PPO	Bangunan
307	Deruk, Kec. Elar	Tanah Bangunan Pendidikan dan Latihan (Sekolah)	15,350	Dinas PPO	Bangunan
308	Dujuk, Kec. Elar	Tanah Bangunan Pendidikan dan Latihan (Sekolah)	40,000	Dinas PPO	Bangunan
309	Gising, Kec. Elar	Tanah Bangunan Pendidikan dan Latihan (Sekolah)	30,000	Dinas PPO	Bangunan
310	Golo Tawa, Kec. Elar	Tanah Bangunan Pendidikan dan Latihan (Sekolah)	50,000	Dinas PPO	Bangunan
311	Kejek, Kec. Elar	Tanah Bangunan Pendidikan dan Latihan (Sekolah)	29,858	Dinas PPO	Bangunan
312	Kembo, Desa Golo Lijun,	Tanah Bangunan Pendidikan dan	113,600	Dinas PPO	Bangunan



	Kec. Elar	Latihan (Sekolah)			
313	Kigit, Desa Lempang Paji, Kec. Elar	Tanah Bangunan Pendidikan dan Latihan (Sekolah)	35,550	Dinas PPO	Bangunan
314	Lengko Elar, Kec. Elar	Tanah Bangunan Pendidikan dan Latihan (Sekolah)	25,270	Dinas PPO	Bangunan
315	Lengko Toe, Kec. Elar	Tanah Bangunan Pendidikan dan Latihan (Sekolah)	13,200	Dinas PPO	Bangunan
316	Lewurla, Kec. Elar	Tanah Bangunan Pendidikan dan Latihan (Sekolah)	12,461	Dinas PPO	Bangunan
317	Mbaing Tasik, Kec. Elar	Tanah Bangunan Pendidikan dan Latihan (Sekolah)	40,000	Dinas PPO	Bangunan
318	Ndangi, Desa Nanga Meje, Kec. Elar	Tanah Bangunan Pendidikan dan Latihan (Sekolah)	71,850	Dinas PPO	Bangunan
319	Neko Padu, Kec. Elar	Tanah Bangunan Pendidikan dan Latihan (Sekolah)	70,000	Dinas PPO	Bangunan
320	Rantang, Desa Haju Ngendong, Kec. Elar	Tanah Bangunan Pendidikan dan Latihan (Sekolah)	29,200	Dinas PPO	Bangunan
321	Sopang Rajong, Desa Nanga Meje, Kec. Elar	Tanah Bangunan Pendidikan dan Latihan (Sekolah)	3,720	Dinas PPO	Bangunan
322	Tiwu Lenang, Kec. Elar	Tanah Bangunan Pendidikan dan Latihan (Sekolah)	5,000	Dinas PPO	Bangunan
323	Toang, Kec. Elar	Tanah Bangunan Pendidikan dan Latihan (Sekolah)	754	Dinas PPO	Bangunan
324	Wae Mama, Desa Langga Sai, Kec. Elar	Tanah Bangunan Pendidikan dan Latihan (Sekolah)	30,000	Dinas PPO	Bangunan
325	Ledu, Watu Ling, Kec. Elar	Tanah Bangunan Pendidikan dan Latihan (Sekolah)	6,000	Dinas PPO	Bangunan
326	Wirung, Desa Nanga Meje, Kec. Elar	Tanah Bangunan Pendidikan dan Latihan (Sekolah)	43,160	Dinas PPO	Bangunan
327	Wae Mamba, Desa Sisir, Kec. Elar	Tanah Bangunan Pendidikan dan Latihan (Sekolah)	19,560	Dinas PPO	Bangunan
328	Tetes Tanah, Kec. Elar	Tanah Bangunan Pendidikan dan Latihan (Sekolah)	30,000	Dinas PPO	Bangunan
329	Leko Woko Ledu, Desa Mosi Ngaran, Kec. Elar	Tanah Bangunan Pendidikan dan Latihan (Sekolah)	30,000	Dinas PPO	Bangunan
330	Kec. Elar	Tanah Bangunan Pendidikan dan Latihan (Sekolah)	6,950	Dinas PPO	Bangunan
331	Mboeng, Desa Haju Wangi, Kec. Elar	Tanah Bangunan Pendidikan dan Latihan (Sekolah)	2,850	Dinas PPO	Bangunan
332	Golo Rambu, Kec. Elar	Tanah Bangunan Pendidikan dan Latihan (Sekolah)	52,000	Dinas PPO	Bangunan
333	Rengke-Reweng, Kec. Elar	Tanah Bangunan Pendidikan dan Latihan (Sekolah)	4,000	Dinas PPO	Bangunan
334	Waru Soda, Desa Sangan Kalo, Kec. Elar	Tanah Bangunan Pendidikan dan Latihan (Sekolah)	20,000	Dinas PPO	Bangunan
335	Wela Pandang, Desa Golo Linus, Kec. Elar	Tanah Bangunan Pendidikan dan Latihan (Sekolah)	29,928	Dinas PPO	Bangunan
336	Pel, Desa Sipi, Kec. Elar	Tanah Bangunan Pendidikan dan Latihan (Sekolah)	16,000	Dinas PPO	Bangunan
337	Lengko Munting, Kec. Elar	Tanah Bangunan Pendidikan dan Latihan (Sekolah)	26,250	Dinas PPO	Bangunan
338	Leka Neko, Desa Teno Mese, Kec. Elar	Tanah Bangunan Pendidikan dan Latihan (Sekolah)	13,140	Dinas PPO	Bangunan
339	Sopang Sesur, Desa Langga Sai, Kec. Elar	Tanah Bangunan Pendidikan dan Latihan (Sekolah)	6,000	Dinas PPO	Bangunan
340	Golo Wangka, Desa Compang Teo, Kec. Elar	Tanah Bangunan Pendidikan dan Latihan (Sekolah)	31,250	Dinas PPO	Bangunan
341	Nanga Mbaling, Kec. Elar	Tanah Bangunan Pendidikan dan Latihan (Sekolah)	5,928	Dinas PPO	Bangunan
342	Kec. Elar	Tanah Bangunan Pendidikan dan Latihan (Sekolah)	19,589	Dinas PPO	Bangunan
343	Desa Golo Tawa, Kec. Elar	Tanah Bangunan Pendidikan dan Latihan (Sekolah)	60,900	Dinas PPO	Bangunan

344	Dujuk, Kec. Elar	Tanah Bangunan Pendidikan dan Latihan (Sekolah)	32,000	Dinas PPO	Bangunan
345	Mamba, Desa Paan Waru, Kec. Elar	Tanah Bangunan Pendidikan dan Latihan (Sekolah)	31,400	Dinas PPO	Bangunan
346	Ajang, Kec. Kota Komba	Tanah Bangunan Pendidikan dan Latihan (Sekolah)	30,000	Dinas PPO	Bangunan
347	Bonggirita, Desa Komba, Kec. Kota Komba	Tanah Bangunan Pendidikan dan Latihan (Sekolah)	12,000	Dinas PPO	Bangunan
348	Galong, Kec. Kota Komba	Tanah Bangunan Pendidikan dan Latihan (Sekolah)	18,075	Dinas PPO	Bangunan
349	Ketang, Kec. Kota Komba	Tanah Bangunan Pendidikan dan Latihan (Sekolah)	20,000	Dinas PPO	Bangunan
350	Kisol, Kec. Kota Komba	Tanah Bangunan Pendidikan dan Latihan (Sekolah)	2,235	Dinas PPO	Bangunan
351	Leke, Kel. Tana Rata, Kec. Kota Komba	Tanah Bangunan Pendidikan dan Latihan (Sekolah)	4,464	Dinas PPO	Bangunan
352	Leko Lui, Kec. Kota Komba	Tanah Bangunan Pendidikan dan Latihan (Sekolah)	793	Dinas PPO	Bangunan
353	Lenang Neros, Desa Paan Leleng, Kec. Kota Komba	Tanah Bangunan Pendidikan dan Latihan (Sekolah)	60,000	Dinas PPO	Bangunan
354	Lete, Kec. Kota Komba	Tanah Bangunan Pendidikan dan Latihan (Sekolah)	60,000	Dinas PPO	Bangunan
355	Metuk, Kec. Kota Komba	Tanah Bangunan Pendidikan dan Latihan (Sekolah)	108,000	Dinas PPO	Bangunan
356	Mesi, Kec. Kota Komba	Tanah Bangunan Pendidikan dan Latihan (Sekolah)	30,000	Dinas PPO	Bangunan
357	Munde, Kec. Kota Komba	Tanah Bangunan Pendidikan dan Latihan (Sekolah)	40,000	Dinas PPO	Bangunan
358	Nanga Rawa, Kec. Kota Komba	Tanah Bangunan Pendidikan dan Latihan (Sekolah)	560	Dinas PPO	Bangunan
359	Nonggu, Kec. Kota Komba	Tanah Bangunan Pendidikan dan Latihan (Sekolah)	17,050	Dinas PPO	Bangunan
360	Nunur, Kec. Kota Komba	Tanah Bangunan Pendidikan dan Latihan (Sekolah)	23,371	Dinas PPO	Bangunan
361	Pedak, Kec. Kota Komba	Tanah Bangunan Pendidikan dan Latihan (Sekolah)	15,120	Dinas PPO	Bangunan
362	Rate Momang, Kec. Kota Komba	Tanah Bangunan Pendidikan dan Latihan (Sekolah)	4,500	Dinas PPO	Bangunan
363	Rokat, Kec. Kota Komba	Tanah Bangunan Pendidikan dan Latihan (Sekolah)	15,588	Dinas PPO	Bangunan
364	Sambi Koe, Kel. Watu Nggene, Kec. Kota Komba	Tanah Bangunan Pendidikan dan Latihan (Sekolah)	13,520	Dinas PPO	Bangunan
365	Satar Mata, Desa Gunung, Kec. Kota Komba	Tanah Bangunan Pendidikan dan Latihan (Sekolah)	50,000	Dinas PPO	Bangunan
366	Tagalaga Buru, Kec. Kota Komba	Tanah Bangunan Pendidikan dan Latihan (Sekolah)	35,000	Dinas PPO	Bangunan
367	Wae Kembek, Desa Gunung, Kec. Kota Komba	Tanah Bangunan Pendidikan dan Latihan (Sekolah)	35,000	Dinas PPO	Bangunan
368	Wae Tuan, Kec. Kota Komba	Tanah Bangunan Pendidikan dan Latihan (Sekolah)	6,000	Dinas PPO	Bangunan
369	Watu Mingan, Kec. Kota Komba	Tanah Bangunan Pendidikan dan Latihan (Sekolah)	5,550	Dinas PPO	Bangunan
370	Watu Rajong, Kec. Kota Komba	Tanah Bangunan Pendidikan dan Latihan (Sekolah)	40,000	Dinas PPO	Bangunan
371	Watu Deru, Kec. Kota Komba	Tanah Bangunan Pendidikan dan Latihan (Sekolah)	2,384	Dinas PPO	Bangunan
372	Watu Sadar, Desa Mokel, Kec. Kota Komba	Tanah Bangunan Pendidikan dan Latihan (Sekolah)	45,000	Dinas PPO	Bangunan
373	Rangga Po, Kec. Kota Komba	Tanah Bangunan Pendidikan dan Latihan (Sekolah)	20,000	Dinas PPO	Bangunan
374	Sare Luwuk, Kec. Kota Komba	Tanah Bangunan Pendidikan dan Latihan (Sekolah)	5,300	Dinas PPO	Bangunan
375	Pau, Desa Ruan, Kec. Kota Komba	Tanah Bangunan Pendidikan dan Latihan (Sekolah)	20,000	Dinas PPO	Bangunan

	Komba	Latihan (Sekolah)			
376	Kec. Kota Komba	Tanah Bangunan Pendidikan dan Latihan (Sekolah)	40,000	Dinas PPO	Bangunan
377	Kec. Kota Komba	Tanah Bangunan Pendidikan dan Latihan (Sekolah)	15,140	Dinas PPO	Bangunan
378	Desa Pong Ruan, Kec. Kota Komba	Tanah Bangunan Pendidikan dan Latihan (Sekolah)	17,194	Dinas PPO	Bangunan
379	Kec. Kota Komba	Tanah Bangunan Pendidikan dan Latihan (Sekolah)	560	Dinas PPO	Bangunan
380	Bea Mes, Desa Leong, Kec. Poco Ranaka	Tanah Bangunan Pendidikan dan Latihan (Sekolah)	1,200	Dinas PPO	Bangunan
381	Bea Muring, Kec. Poco Ranaka	Tanah Bangunan Pendidikan dan Latihan (Sekolah)	3,200	Dinas PPO	Bangunan
382	Biting, Kec. Poco Ranaka	Tanah Bangunan Pendidikan dan Latihan (Sekolah)	37,925	Dinas PPO	Bangunan
383	Dangka Para, Kec. Poco Ranaka	Tanah Bangunan Pendidikan dan Latihan (Sekolah)	6,750	Dinas PPO	Bangunan
384	Golo Dopo, Desa Golo Leda, Kec. Borong	Tanah Bangunan Pendidikan dan Latihan (Sekolah)	8,000	Dinas PPO	Bangunan
385	Golo Nderu, Kec. Poco Ranaka	Tanah Bangunan Pendidikan dan Latihan (Sekolah)	15,650	Dinas PPO	Bangunan
386	Golo Tango, Kec. Poco Ranaka	Tanah Bangunan Pendidikan dan Latihan (Sekolah)	1,230	Dinas PPO	Bangunan
387	Golo Wunis, Kec. Poco Ranaka	Tanah Bangunan Pendidikan dan Latihan (Sekolah)	22,500	Dinas PPO	Bangunan
388	Kengko, Kec. Poco Ranaka	Tanah Bangunan Pendidikan dan Latihan (Sekolah)	23,150	Dinas PPO	Bangunan
389	Lento, Kec. Poco Ranaka	Tanah Bangunan Pendidikan dan Latihan (Sekolah)	10,000	Dinas PPO	Bangunan
390	Mawe, Kec. Poco Ranaka	Tanah Bangunan Pendidikan dan Latihan (Sekolah)	38,000	Dinas PPO	Bangunan
391	Moncok, Desa Satar Tesem, Kec. Poco Ranaka	Tanah Bangunan Pendidikan dan Latihan (Sekolah)	6,844	Dinas PPO	Bangunan
392	Moncok, Kec. Poco Ranaka	Tanah Bangunan Pendidikan dan Latihan (Sekolah)	11,156	Dinas PPO	Bangunan
393	Nggari, Kec. Poco Ranaka	Tanah Bangunan Pendidikan dan Latihan (Sekolah)	15,000	Dinas PPO	Bangunan
394	Nggola, Desa Watu Lanur, Kec. Poco Ranaka	Tanah Bangunan Pendidikan dan Latihan (Sekolah)	11,000	Dinas PPO	Bangunan
395	Ntweng, Desa Leong, Kec. Poco Ranaka	Tanah Bangunan Pendidikan dan Latihan (Sekolah)	15,000	Dinas PPO	Bangunan
396	Pelus Ara, Kec. Poco Ranaka	Tanah Bangunan Pendidikan dan Latihan (Sekolah)	9,800	Dinas PPO	Bangunan
397	Pocong, Kec. Poco Ranaka	Tanah Bangunan Pendidikan dan Latihan (Sekolah)	16,000	Dinas PPO	Bangunan
398	Racang, Kec. Poco Ranaka	Tanah Bangunan Pendidikan dan Latihan (Sekolah)	16,000	Dinas PPO	Bangunan
399	Reca, Kec. Poco Ranaka	Tanah Bangunan Pendidikan dan Latihan (Sekolah)	24,762	Dinas PPO	Bangunan
400	Rejo, Kec. Poco Ranaka	Tanah Bangunan Pendidikan dan Latihan (Sekolah)	25,000	Dinas PPO	Bangunan
401	Rewung, Kec. Poco Ranaka	Tanah Bangunan Pendidikan dan Latihan (Sekolah)	2,754	Dinas PPO	Bangunan
402	Tangkul, Kec. Poco Ranaka	Tanah Bangunan Pendidikan dan Latihan (Sekolah)	4,200	Dinas PPO	Bangunan
403	Wae Dara, Kec. Kota Komba	Tanah Bangunan Pendidikan dan Latihan (Sekolah)	23,520	Dinas PPO	Bangunan
404	Wae Nurung, Kec. Kota Komba	Tanah Bangunan Pendidikan dan Latihan (Sekolah)	31,000	Dinas PPO	Bangunan
405	Watu Kaur, Kec. Kota Komba	Tanah Bangunan Pendidikan dan Latihan (Sekolah)	7,800	Dinas PPO	Bangunan
406	Watu Lanur, Kec. Kota Komba	Tanah Bangunan Pendidikan dan Latihan (Sekolah)	18,000	Dinas PPO	Bangunan

407	Golo Ndolo, Kec. Poco Ranaka	Tanah Bangunan Pendidikan dan Latihan (Sekolah)	60,000	Dinas PPO	Bangunan
408	Bea Lenda, Kec. Poco Ranaka	Tanah Bangunan Pendidikan dan Latihan (Sekolah)	5,600	Dinas PPO	Bangunan
409	Desa Tango Moas, Kec. Poco Ranaka	Tanah Bangunan Pendidikan dan Latihan (Sekolah)	4,430	Dinas PPO	Bangunan
410	Lenang, Desa Compang Lahor, Kec. Poco Ranaka	Tanah Bangunan Pendidikan dan Latihan (Sekolah)	2,480	Dinas PPO	Bangunan
411	Ntungal, Kec. Poco Ranaka	Tanah Bangunan Pendidikan dan Latihan (Sekolah)	16,820	Dinas PPO	Bangunan
412	Wohang, Wae Ruang, Kec. Poco Ranaka	Tanah Bangunan Pendidikan dan Latihan (Sekolah)	21,040	Dinas PPO	Bangunan
413	Bangka Weru, Kec. Poco Ranaka	Tanah Bangunan Pendidikan dan Latihan (Sekolah)	15,050	Dinas PPO	Bangunan
414	Kec. Poco Ranaka	Tanah Bangunan Pendidikan dan Latihan (Sekolah)	5,137	Dinas PPO	Bangunan
415	Kec. Poco Ranaka	Tanah Bangunan Pendidikan dan Latihan (Sekolah)	5,000	Dinas PPO	Bangunan
416	Kec. Poco Ranaka	Tanah Bangunan Pendidikan dan Latihan (Sekolah)	15,360	Dinas PPO	Bangunan
417	Kedel, Desa Watu Lanur, Kec. Poco Ranaka	Tanah Bangunan Pendidikan dan Latihan (Sekolah)	40,234	Dinas PPO	Bangunan
418	Mawe, Kec. Poco Ranaka	Tanah Bangunan Pendidikan dan Latihan (Sekolah)	30,000	Dinas PPO	Bangunan
419	Baras, Kec. Sambi Rampas	Tanah Bangunan Pendidikan dan Latihan (Sekolah)	16,314	Dinas PPO	Bangunan
420	Congkar, Kec. Sambi Rampas	Tanah Bangunan Pendidikan dan Latihan (Sekolah)	30,000	Dinas PPO	Bangunan
421	Cumbi, Kec. Sambi Rampas	Tanah Bangunan Pendidikan dan Latihan (Sekolah)	59,966	Dinas PPO	Bangunan
422	Kembang Lala, Kec. Sambi Rampas	Tanah Bangunan Pendidikan dan Latihan (Sekolah)	20,100	Dinas PPO	Bangunan
423	Lengko Ajang, Kec. Sambi Rampas	Tanah Bangunan Pendidikan dan Latihan (Sekolah)	52,500	Dinas PPO	Bangunan
424	Lenda, Kec. Sambi Rampas	Tanah Bangunan Pendidikan dan Latihan (Sekolah)	19,064	Dinas PPO	Bangunan
425	Lengko Dun, Desa Nanga Baras, Kec. Sambi Rampas	Tanah Bangunan Pendidikan dan Latihan (Sekolah)	22,600	Dinas PPO	Bangunan
426	Lengko Randang, Kec. Sambi Rampas	Tanah Bangunan Pendidikan dan Latihan (Sekolah)	80,000	Dinas PPO	Bangunan
427	Meni Lontong, Kec. Sambi Rampas	Tanah Bangunan Pendidikan dan Latihan (Sekolah)	39,000	Dinas PPO	Bangunan
428	Nanga Baras, Kec. Sambi Rampas	Tanah Bangunan Pendidikan dan Latihan (Sekolah)	30,000	Dinas PPO	Bangunan
429	Pota, Kec. Sambi Rampas	Tanah Bangunan Pendidikan dan Latihan (Sekolah)	19,064	Dinas PPO	Bangunan
430	Pota, Kec. Sambi Rampas	Tanah Bangunan Pendidikan dan Latihan (Sekolah)	12,900	Dinas PPO	Bangunan
431	Wae Kool, Desa Nanaga Mbaling, Kec. Sambi Rampas	Tanah Bangunan Pendidikan dan Latihan (Sekolah)	37,130	Dinas PPO	Bangunan
432	Wae Ratun, Kec. Sambi Rampas	Tanah Bangunan Pendidikan dan Latihan (Sekolah)	20,000	Dinas PPO	Bangunan
433	Wae Reweng, Kec. Sambi Rampas	Tanah Bangunan Pendidikan dan Latihan (Sekolah)	32,400	Dinas PPO	Bangunan
434	Wea, Kec. Sambi Rampas	Tanah Bangunan Pendidikan dan Latihan (Sekolah)	60,000	Dinas PPO	Bangunan
435	Wejang Ratun, Desa Golo Wangkung, Kec. Sambi Rampas	Tanah Bangunan Pendidikan dan Latihan (Sekolah)	6,800	Dinas PPO	Bangunan
436	Rana Teno, Desa Wela Lada, Kec. Sambi Rampas	Tanah Bangunan Pendidikan dan Latihan (Sekolah)	20,000	Dinas PPO	Bangunan
437	Merong, Desa Nanga Mbaling, Kec. Sambi Rampas	Tanah Bangunan Pendidikan dan Latihan (Sekolah)	9,132	Dinas PPO	Bangunan

438	Kec. Sambi Rampas	Tanah Bangunan Pendidikan dan Latihan (Sekolah)	30,450	Dinas PPO	Bangunan
439	Ngkodai, Kec. Sambi Rampas	Tanah Bangunan Pendidikan dan Latihan (Sekolah)	22,344	Dinas PPO	Bangunan
440	Wae Ratun, Desa Buti, Kec. Sambi Rampas	Tanah Bangunan Pendidikan dan Latihan (Sekolah)	40,000	Dinas PPO	Bangunan
441	Bamo, Nanga Rawa, kec. Kota Komba	Tanah Bangunan Pendidikan dan Latihan (Sekolah)	20,240	Dinas PPO	Tanah utk bangunan SMPN 9 Kota Komba
442	Bamo, Wae Poang, Kec. Kota Komba	Tanah Bangunan Pendidikan dan Latihan (Sekolah)	20,000	Dinas PPO	Tanah utk Bangunan SMPN 11 Kota Komba
443	Bamo, Nanga Rawa, Kec. Kota Komba	Tanah Bangunan Pendidikan dan Latihan (Sekolah)	240	Dinas PPO	Tanah utk Persiapan Bangunan TK Negeri
444	Watu Mundung, Desa Golo Meni, Kec. Kota Komba	Tanah Bangunan Pendidikan dan Latihan (Sekolah)	7,000	Dinas PPO	Tanah utk bangunan SMP Satap Negeri Watu Mundung
445	Wae Kikong, Desa Gunung, Kec. Kota Komba	Tanah Bangunan Pendidikan dan Latihan (Sekolah)	10,200	Dinas PPO	Tanah utk bangunan SDN Wae Kikong
446	Pedak, Desa Mokel, Kec. Kota Komba	Tanah Bangunan Pendidikan dan Latihan (Sekolah)	9,200	Dinas PPO	Tanah utk bangunan SMP Satap Negeri Pedak
447	Waru Nau, Desa Rana Kolong, Kota Komba	Tanah Bangunan Pendidikan dan Latihan (Sekolah)	6,000	Dinas PPO	Tanah utk bangunan SDN Waru Nau
448	Desa Rana Mbata, Nonggu, Kec. Kota Komba	Tanah Bangunan Pendidikan dan Latihan (Sekolah)	3,600	Dinas PPO	tanah utk bangunan SMP Satap Negeri Nonggu
449	Gulung, Desa Pong Ruan, Kec. Kota Komba	Tanah Bangunan Pendidikan dan Latihan (Sekolah)	8,597	Dinas PPO	tanah utk bangunan SMPN 6 Kota Komba
450	Komba, Wolo Sambi, Kec. Kota Komba	Tanah Bangunan Pendidikan dan Latihan (Sekolah)	9,324	Dinas PPO	Tanah utk bangunan SMP Satap Negeri Bonggirita
451	Lembur, Desa Rende, Kec. kota Komba	Tanah Bangunan Pendidikan dan Latihan (Sekolah)	10,000	Dinas PPO	Tanah utk persiapan Bangunan SMA Negeri
452	Desa Lembur, Jere Mbapo, Kec. Kota Komba	Tanah Bangunan Pendidikan dan Latihan (Sekolah)	2,108	Dinas PPO	Tanah utk bangunan Gedung SDN Jere Mbapo
453	Desa Lembur, Kipo, Kec. Kota Komba	Tanah Bangunan Pendidikan dan Latihan (Sekolah)	3,662	Dinas PPO	Tanah pembangunan gedung SMP Negeri 7 Kota Komba
454	Gulung, Kec. Komba	Tanah Bangunan Pendidikan dan Latihan (Sekolah)	7,749	Dinas PPO	SMP Negeri 10 Kota Komba
455	Paang Leleng, Neros, Kec. Kota Komba	Tanah Bangunan Pendidikan dan Latihan (Sekolah)	7,820	Dinas PPO	SMP Negeri 8 Kota Komba
456	Paang Leleng, Pejek, Kec. Kota Komba	Tanah Bangunan Pendidikan dan Latihan (Sekolah)	5,000	Dinas PPO	SDN Pejek
457	Mbengan, Mok, Kec. Kota Komba	Tanah Bangunan Pendidikan dan Latihan (Sekolah)	32,066	Dinas PPO	SMP Negeri 2 Kota Komba
458	Ds. Lembur, Kec. Kota Komba	Tanah Bangunan Pendidikan dan Latihan (Sekolah)	54,000	Dinas PPO	SDI Marukure
459	Mbata, Kec. Kota omba	Tanah Bangunan Pendidikan dan Latihan (Sekolah)	120,000	Dinas PPO	Persiapan utk SMK
460	Nempong, Kec, Lamba Leda	Tanah Bangunan Pendidikan dan Latihan (Sekolah)	8,750	Dinas PPO	SMP Satap Negeri Nempong
461	Jong Koe, Kec. Lamba Leda	Tanah Bangunan Pendidikan dan Latihan (Sekolah)	217	Dinas PPO	SMP Satap Negeri Jong Koe
462	Desa Golo Mangung, Kec. Lamba Leda	Tanah Bangunan Pendidikan dan Latihan (Sekolah)	10,440	Dinas PPO	SMP Negeri 9 Lamba Leda
463	Necak, Kec. Lamba Leda	Tanah Bangunan Pendidikan dan Latihan (Sekolah)	10,000	Dinas PPO	SMPN 6 Lamba Leda
464	SDI Rujung, Desa Golo Munga, Ke. Lamba Leda	Tanah Bangunan Pendidikan dan Latihan (Sekolah)	10,000	Dinas PPO	SDI Rujung
465	Naung, Kec. Poco Ranaka	Tanah Bangunan Pendidikan dan Latihan (Sekolah)	3,885	Dinas PPO	SDN Urung

466	Wangkung, Kec. Poco Ranaka	Tanah Bangunan Pendidikan dan Latihan (Sekolah)	2,561	Dinas PPO	SMP Satap Negeri Golo Nderu
467	Reca, Kec. Poco Ranaka	Tanah Bangunan Pendidikan dan Latihan (Sekolah)	7,863	Dinas PPO	SMP Satap Negeri Reca
468	Wae Dara, Kec. Poco Ranaka	Tanah Bangunan Pendidikan dan Latihan (Sekolah)	10,000	Dinas PPO	SMP Satap Negeri Wae Dara
469	Helung, Kec. Poco Ranaka	Tanah Bangunan Pendidikan dan Latihan (Sekolah)	10,000	Dinas PPO	SMP Satap Negeri Helung
470	Tangkul Kec. Poco Ranaka	Tanah Bangunan Pendidikan dan Latihan (Sekolah)	5,355	Dinas PPO	SMP Satap Negeri Tangkul
471	Paleng, Kec. Poco Ranaka	Tanah Bangunan Pendidikan dan Latihan (Sekolah)	12,334	Dinas PPO	SMP Negeri 7 Poco Ranaka
472	Wohang, Kec. Poco Ranaka	Tanah Bangunan Pendidikan dan Latihan (Sekolah)	10,403	Dinas PPO	SMP Negeri 5 Poco Ranaka
473	Pocong ds.Gurung turi	Tanah Bangunan Pendidikan dan Latihan (Sekolah)	2,500	Dinas PPO	SMP Satap Negeri Pocong
474	nancang, Kec. Poco Ranaka	Tanah Bangunan Pendidikan dan Latihan (Sekolah)	4,500	Dinas PPO	SMP Negeri 6 Poco Ranaka
475	Nengkal, Kec. Poco Ranaka	Tanah Bangunan Pendidikan dan Latihan (Sekolah)	7,000	Dinas PPO	SDN Nengkal
476	Pesi, Desa Golo Ndari, Kec. Poco Ranaka	Tanah Bangunan Pendidikan dan Latihan (Sekolah)	7,000	Dinas PPO	SMPN 9 Poco Ranaka
477	Majung, Golo Rengket, Kec. Poco Ranaka	Tanah Bangunan Pendidikan dan Latihan (Sekolah)	5,376	Dinas PPO	SDI Wae Buka
478	Nul, Kec. Poco Ranaka	Tanah Bangunan Pendidikan dan Latihan (Sekolah)	25,488	Dinas PPO	SMP Negeri 7 Poco Ranaka
479	Nggalak Ieleng, Kec. Poco Ranaka	Tanah Bangunan Pendidikan dan Latihan (Sekolah)	10,000	Dinas PPO	SMP Negeri 8 Poco Ranaka
480	Lidi, Kec. Rana Mese	Tanah Bangunan Pendidikan dan Latihan (Sekolah)	9,225	Dinas PPO	SMP Satap Negeri Lidi
481	Rama, Bangka Masa, Kec. Rana Mese	Tanah Bangunan Pendidikan dan Latihan (Sekolah)	16,874	Dinas PPO	SMP Satap Negeri Rama
482	Rentung, Kec. Poco Ranaka	Tanah Bangunan Pendidikan dan Latihan (Sekolah)	1,800	Dinas PPO	SMP Negeri 12 Poco Ranaka
483	Majok, Kec. Borong	Tanah Bangunan Pendidikan dan Latihan (Sekolah)	6,205	Dinas PPO	SMP Negeri 7 Borong
484	Rondowoing, Kec. Rana Mese	Tanah Bangunan Pendidikan dan Latihan (Sekolah)	6,729	Dinas PPO	SMP Satap Negeri Rondowoing
485	Muku Jawa, Kec. Borong	Tanah Bangunan Pendidikan dan Latihan (Sekolah)	78,456	Dinas PPO	SMP Satap Negeri Muku Jawa
486	Desa Sita, Kec. Rana Mese	Tanah Bangunan Pendidikan dan Latihan (Sekolah)	10,000	Dinas PPO	Tanah Persiapan SMK
487	Pota, Kec. Sambu Rampas	Tanah Bangunan Pendidikan dan Latihan (Sekolah)	1,450	Dinas PPO	Bangun TK Negeri Sambu Rampas
488	NKOLONG, Kec. Sambu Rampas	Tanah Bangunan Pendidikan dan Latihan (Sekolah)	15,910	Dinas PPO	SMP Negeri 5 Sambu Rampas
489	LAWI, Desa Compang Lawi, Kec. Sambu Rampas	Tanah Bangunan Pendidikan dan Latihan (Sekolah)	30,000	Dinas PPO	SMP Negeri 6 Sambu Rampas
490	Kembur, Kel Satar Peot, Kec. Borong	Tanah Bangunan Pendidikan dan Latihan (Sekolah)	2,125	Dinas PPO	SDN Kembur
491	Wakos, Kec. Borong	Tanah Bangunan Pendidikan dan Latihan (Sekolah)	630	Dinas PPO	SMP Negeri 14 Borong
492	Tok, Waling, Kec. Borong	Tanah Bangunan Pendidikan dan Latihan (Sekolah)	2,028	Dinas PPO	SMP Satap Negeri Tok
493	Tanjung, Desa Benteng Riwu, Kec. Borong	Tanah Bangunan Pendidikan dan Latihan (Sekolah)	14,400	Dinas PPO	SDN Tanjung
494	Tilir, Desa Nampang Mas, Kec. Borong	Tanah Bangunan Pendidikan dan Latihan (Sekolah)	21,826	Dinas PPO	SMP Negeri 9 Borong
495	Ngalas, Ds. Gurung Liwut, Kec. Borong	Tanah Bangunan Pendidikan dan Latihan (Sekolah)	20,000	Dinas PPO	SDN Ngalas



496	Toka, Kec. Borong	Tanah Bangunan Pendidikan dan Latihan (Sekolah)	2,068	Dinas PPO	TK Negeri Borong
497	Golo Dopo, Desa Rana Masak, Kec. Borong	Tanah Bangunan Pendidikan dan Latihan (Sekolah)	20,100	Dinas PPO	SMPN 15 Borong
498	Tana'Kazu, Kec. Elar	Tanah Bangunan Pendidikan dan Latihan (Sekolah)	40,000	Dinas PPO	SMP Negeri 7 Elar
499	Lewurla, Kec. Elar Selatan	Tanah Bangunan Pendidikan dan Latihan (Sekolah)	3,000	Dinas PPO	SMPN 10 Elar
500	Lengor, Kec. Elar Selatan	Tanah Bangunan Pendidikan dan Latihan (Sekolah)	20,396	Dinas PPO	SMPN 9 Elar
501	Sipi, Kec. Elar	Tanah Bangunan Pendidikan dan Latihan (Sekolah)	16,000	Dinas PPO	SDN Pales
502	Dujuk, Kec. Elar	Tanah Bangunan Pendidikan dan Latihan (Sekolah)	30,000	Dinas PPO	SMPN 8 Elar
503	Leko Tong, Kec. Elar	Tanah Bangunan Pendidikan dan Latihan (Sekolah)	6,200	Dinas PPO	SDN Leko Tong
504	Dujuk, Kec. Elar	Tanah Bangunan Pendidikan dan Latihan (Sekolah)	15,000	Dinas PPO	Tanah Persiapan Bangunan SMA Negeri
505	Ragok, Desa Bangka Kantar, Kec. Borong	Makam Umum/Kuburan Umum	2,000	Dinsosnakertrans	Tempat Pemakaman Umum
506	Desa Tengku Leda Kecamatan Lamba Leda	Perkebunan Lain-lain	1,598	Distannak	Tanah PKH
507	Golo Mongkok, Desa Watu Mori Kecamatan Rana Mese	Perkebunan Lain-lain	138,586	Distannak	UPTD Peternakan
508	Toka, Desa Nanga Labang Kecamatan Borong	Perkebunan Lain-lain	0	Distannak	Bangunan PKH dan RRMCMC
509	Mano, Kel.Mandosawu Kec. Poco Ranaka	Perkebunan Lain-lain	50,000	Distannak	SMK PP N 1 Poco Ranaka
510	Wae Lengga Kel. Watu Nggene Kec. Kota Komba	Perkebunan Lain-lain	2,260	Distannak	Gedung PKH
511	Ngusu Ds. Balus Permai Kec. Borong	Tanah Bangunan Rumah Negara Tanpa Golongan	895	BP2KP	Pembangunan Rumah Dinas PPL
512	Jong Desa Benteng Raja Kec. Borong	Tanah Bangunan Rumah Negara Tanpa Golongan	2,000	BP2KP	Untuk Banguna Rumah Dinas PPL
513	Teber Desa Compang Kempo Kec. Rana Mese	Tanah Bangunan Rumah Negara Tanpa Golongan	440	BP2KP	Untuk Bangunan Rumah Dinas PPL
514	Wae Weker Desa Mbengan Kec. KOTA Komba	Tanah Bangunan Rumah Negara Tanpa Golongan	300	BP2KP	Untuk Bangun aRumah Dinas PPL
515	Lasam Sapu Desa Rana Mbata Kec. Kota Komba	Tanah Bangunan Rumah Negara Tanpa Golongan	2,187	BP2KP	Untuk Bangunan Rumah Dinas PPL
516	Pedak Desa Mokel Kec Kota Komba	Tanah Bangunan Rumah Negara Tanpa Golongan	750	BP2KP	untuk Bangunan Rumah Dinas PPL
517	Kisol Kel. Tanah Rata Kec. Kota Komba	Tanah Bangunan Rumah Negara Tanpa Golongan	1,055	BP2KP	Untuk Bangunan Rumah Dinas PPI
518	Mano Kel. Mando Sawu Kec. Poco Ranaka	Tanah Bangunan Rumah Negara Tanpa Golongan	9,086	BP2KP	Untuk Bangunan Kantor BPK Dan Rumah Dinas PPL
519	Kel.Tiwu Kondo, Kec. Elar	Tanah Bangunan Rumah Negara Tanpa Golongan	5,560	BP2KP	Tempat Bangunan Kantor BPK
520	Wukir, Kec. Elar Selatan	Tanah Bangunan Rumah Negara Tanpa Golongan	3,250	BP2KP	Untuk Bangunan Kantor BPK
521	Lawir, Kec. Poco Ranaka Timur	Tanah Bangunan Rumah Negara Tanpa Golongan	1,000	BP2KP	Untuk Bangunan Kantor BPK
522	Lawir, Kec. Poco Ranaka Timur	Tanah Bangunan Rumah Negara Tanpa Golongan	259	BP2KP	Untuk Bangunan Rumah Dinas PPL
523	Ngkiong, Desa Ngkiong Dora Kec. Poco Ranaka Timur	Tanah Bangunan Rumah Negara Tanpa Golongan	499	BP2KP	Untuk Bangunan Rumah Dinas PPL
524	Golo Totok, Desa Golo Lero, Kec. Poco Ranaka Timur	Tanah Bangunan Rumah Negara Tanpa Golongan	450	BP2KP	Untuk Pembangunan Rumah Dinas PPL
525	Golo Kilit, Kec. Sambu Rampas	Tanah Bangunan Rumah Negara Tanpa Golongan	940	BP2KP	Untuk Bangunan Rumah Dinas PPL

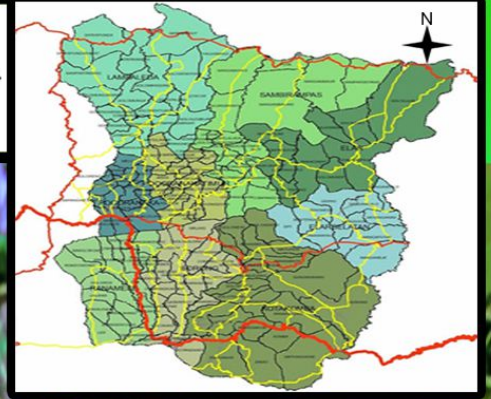
526	Watu Nggong, Kec. Sambu Rampas	Tanah Bangunan Rumah Negara Tanpa Golongan	525	BP2KP	Untuk Bangunan Rumah Dinas PPL
527	Wera, Kecamatan Sambu Rampas	Tanah Bangunan Rumah Negara Tanpa Golongan	2,500	BP2KP	Untuk Lahan Percontohan
528	Jengok Desa Bangka Kantar Kecamatan Borong	Tanah Bangunan Perumahan Lain-lain	18,288	BP2KP	Bangunan Kantor
529	Jengok, Desa Bangka Kantar Kec. Borong	Tanah Bangunan Perumahan Lain-lain	2,500	BP2KP	Bangunan Rumah Dinas PPL
530	Sita Desa Sita Kecamatan Rana Mese	Tanah Bangunan Kantor Pemerintah	0	BP2KP	Bangunan Rumah Dinas PPL
531	Desa Gunung, Kec. Kota Komba	Tanah Hutan Lain-lain	660	Dinas Kehutanan	Pakai
532	Jalan Pasar Inpres Kel.Rana Loba Kecamatan Borong	Tanah Bangunan Kantor Pemerintah	1,275	Dinas Kehutanan	Pakai
533	Jalan Pasar Inpres Kel. Rana Loba, Kec. Borong	Tanah Bangunan Kantor Pemerintah	840	Dinas Kehutanan	Pakai
534	Kecamatan lamba Leda	Tanah Bangunan Kantor Pemerintah	1,032	Dinas Kehutanan	Pakai
535	Kecamatan Elar	Tanah Bangunan Pos Jaga/Menara Jaga	0	Dinas Kehutanan	Pakai
536	Desa Nanga Labang Kec. Borong	Tambak	21,053	Dinas Kelautan dan Perikanan	TAMBAK
537		Tanah Bangunan Rumah Negara Tanpa Golongan	0	Dinas Kelautan dan Perikanan	
538	Mahba Ruju Kec.Kota Komba	Perkebunan Lain-lain	269,600	Dinas Perkebunan	Kebun Dinas
539	Borong, Kec. Borong	Tanah Bangunan Pasar	50,000	DPPKAD	Bangunan Pasar
540	Tanah Pasar Benteng Jawa	Tanah Bangunan Pasar	9,000	DPPKAD	Tanah Pasar Benteng Jawa
541	Tanah Pasar Wae Lengga	Tanah Bangunan Pasar	950	DPPKAD	Pasar Wae Lengga
542	Wae Rana Kec.Kota Komba	Tanah Bangunan Pasar	400	DPPKAD	Tanah Pasar
543	Bea Muring Kec. Poco Ranaka	Tanah Bangunan Pasar	1,150	DPPKAD	Tanah Pasar
544	Watu Nggong Kec.Sambu Rampas	Tanah Bangunan Pasar	7,500	DPPKAD	Tanah Pasar
545	Pota Kec.Sambu Rampas	Tanah Bangunan Pasar	5,700	DPPKAD	Tanah Pasar
546	Dampe, Kec. Lamba Leda	Tanah Bangunan Pasar	0	DPPKAD	Pasar
547	Mukun, Kec. Kota Komba	Tanah Bangunan Pasar	0	DPPKAD	Pasar
548	Wukir, Kec. Elar	Tanah Bangunan Pasar	0	DPPKAD	Tanah Pasar
549	Elar, Kec. Elar	Tanah Bangunan Pasar	0	DPPKAD	Tanah Pasar
550	Bea Laing, Desa.Bangka Pau, Kec. Poco Ranaka	Tanah Bangunan Pasar	560	DPPKAD	Tanah Pasar
551	Kel. Tanah Rata Kec. Kota Komba	Tanah Lapangan Penimbun Pembuangan Sampah	8,400	BLHD	
552		Tanah Untuk Bangunan Instalasi Pengolahan Sampah	0	BLHD	
553	Tompong-Watu Pajung Kec. Sambu Rampas	Hutan Taman Wisata	700,000	Disbudpar	Obyek Wisata
554	Rana Tonjong-Pota Kec. Sambu Rampas	Rawa	70,000	Disbudpar	Obyek Wisata
555	Cepi Watu, Desa Nanga Labang	Tanah Bangunan Taman/Wisata/Rekreasi	5,000	Disbudpar	Obyek wisata
556	Mata Air Panas Rana Masak Desa Golo Ndele	Tanah Bangunan Taman/Wisata/Rekreasi	14,350	Disbudpar	Taman Wisata
557	Poco Ndeki, Kel. Tanah Rata	Tanah Jalan	200	Disbudpar	Jalan
558	Buntal, Kec. Elar	Tanah Bangunan Rumah Penjaga	0	Kec. Elar	Rumah Jaga
559	Lengko Elar	Tanah Bangunan Kantor Pemerintah	0	Kec. Elar	kantor kecamatan
560	Sere Kel. Tanah Rata Kec. Kota Komba	Tanah Bangunan Kantor Pemerintah	3,317	Kec. Kota Komba	
561	Waerana Kel. Ronggakoe	Tanah Bangunan Kantor	2,000	Kec. Kota Komba	



	Kec. Kota Komba	Pemerintah			
562	Waelengga Kel. Watu Nggene Kec. Kota Komba	Tanah Bangunan Kantor Pemerintah	2,500	Kec. Kota Komba	
563	Jl. Lintas Flores-Waelengga-Kel. Watu Nggene, Kec. Kota Komba	Tanah Bangunan Rumah Negara Tanpa Golongan	5,800	Kec. Kota Komba	Perumahan Pegawai
564	Jl. Lintas Flores-Waelengga-Kelurahan Watu Nggene	Tanah Bangunan Kantor Pemerintah	1,600	Kec. Kota Komba	Kantor
565	Kec. Borong	Perkebunan Lain-lain	27,003	Kec. Borong	Tanah Lahan Perkebunan
566	KELURAHAN KOTA NDORA	Tanah Bangunan Rumah Negara Tanpa Golongan	470	Kec. Borong	BANGUN RUMAH DINAS CAMAT
567	Borong	Tanah Bangunan Kantor Pemerintah	3,426	Kec. Borong	Bangunan Kantor Camat
568	Borong	Tanah Bangunan Kantor Pemerintah	1,275	Kec. Borong	Bangunan Kantor Kelurahan
569	Borong	Tanah Bangunan Kantor Pemerintah	490	Kec. Borong	Bangunan Kantor Kelurahan
570	Kec. Borong	Tanah Bangunan Kantor Pemerintah	633	Kec. Borong	Tanah Kantor Desa
571	Kec. Borong	Tanah Bangunan Kantor Pemerintah	1,370	Kec. Borong	Tanah Kantor Desa
572	Benteng Jawa	Perkebunan Lain-lain	0	Kec. Lamba Leda	
573	Benteng jawa	Tanah Bangunan Rumah Negara Gol III	0	Kec. Lamba Leda	
574	benteng Jawa	Tanah Bangunan Kantor Pemerintah	0	Kec. Lamba Leda	
575	Mano	Tanah Bangunan Kantor Pemerintah	14,052	Kec. Poco Ranaka	Kantor dan rumah dinas
576	Mano Kel Mandosawu	Tanah Bangunan Kantor Pemerintah	28,980	Kec. Poco Ranaka	Kantor dan rumah dinas
577	Kel. Mandosawu	Tanah Bangunan Kantor Pemerintah	36,446	Kec. Poco Ranaka	Kantor dan Rumah dinas
578	Pota, Kecamatan Sambu Rampas	Tanah Bangunan Kantor Pemerintah	210,000	Kec. Sambu Rampas	Bangunan Gedung Kantor kecamatan
579	Desa Golo Lero	Tanah Bangunan Kantor Pemerintah	40,261	Kec. Poco Ranaka Timur	Tanah Kantor
580	Desa Golo Lero	Tanah Bangunan Kantor Pemerintah	400	Kec. Poco Ranaka Timur	Tanah Rumah Dinas
581	Wukir Ds. Sangankalo	Tanah Bangunan Kantor Pemerintah	100,000	Kec. Elar Selatan	Kantor dan Rumah Dinas Camat
582	Lempang Paji	Tanah Bangunan Kantor Pemerintah	26,000	Kec. Elar Selatan	Tanah Kantor Kelurahan
	<b>J u m l a h</b>		<b>9,860,814</b>		



PETA ADMINISTRASI KECAMATAN  
KABUPATEN MANGGARAI TIMUR  
PROVINSI NUSA TENGGARA TIMUR



Maket Master Plan  
Kawasan Pusat Pemerintahan  
Kabupaten Manggarai Timur